



Version web

# Ville de Millières

Présenté par

**BIEN** dans  
ma **VILLE** 

# Sommaire

Situation géographique .....	3
Statistiques sur la population .....	4
Evolution du nombre d'habitants .....	4
Tranche d'âge .....	5
0-14 ans .....	5
15-29 ans .....	5
30-44 ans .....	5
45-59 ans .....	5
60-74 ans .....	5
75-89 ans .....	5
90 ans et + .....	5
Activité professionnelle .....	5
Agriculteurs .....	5
Artisans, Commerçants .....	5
Cadres et sup. ....	5
Professions intermédiaires .....	5
Employé .....	5
Ouvrier .....	5
Retraité .....	5
Autres .....	5
Niveau de diplôme .....	6
Sans diplôme ou CEP .....	6
Brevet, BEPC, DNB .....	6
CAP-BEP ou équivalent .....	6
BAC ou équivalent .....	6
BAC+2 .....	6
BAC+3 ou +4 .....	6
BAC+5 ou plus .....	6
Composition des ménages .....	6
Couple sans enfant .....	6
Couple avec enfant(s) .....	6
Famille monoparentale .....	6
Colocation / Autre .....	6
Personnes seules .....	6
Profils électoraux .....	7
Premier tour .....	7
Sécurité .....	8
Evolution du nombre d'infractions .....	8
Pour comparer .....	9
Services à la population .....	10
Commerce .....	10
Éducation .....	10
Villes autour de Millières .....	11

# Situation géographique



## i Informations clés

- **Région** : Normandie
- **Département** : Manche
- **Code postal** : 50190
- **Superficie** : 20 km<sup>2</sup>



# Statistiques sur la population



Nombre d'habitants

**759**



Age moyen

**41 ans**



Pop active

**45.3%**



Taux chômage

**5%**



Pop densité

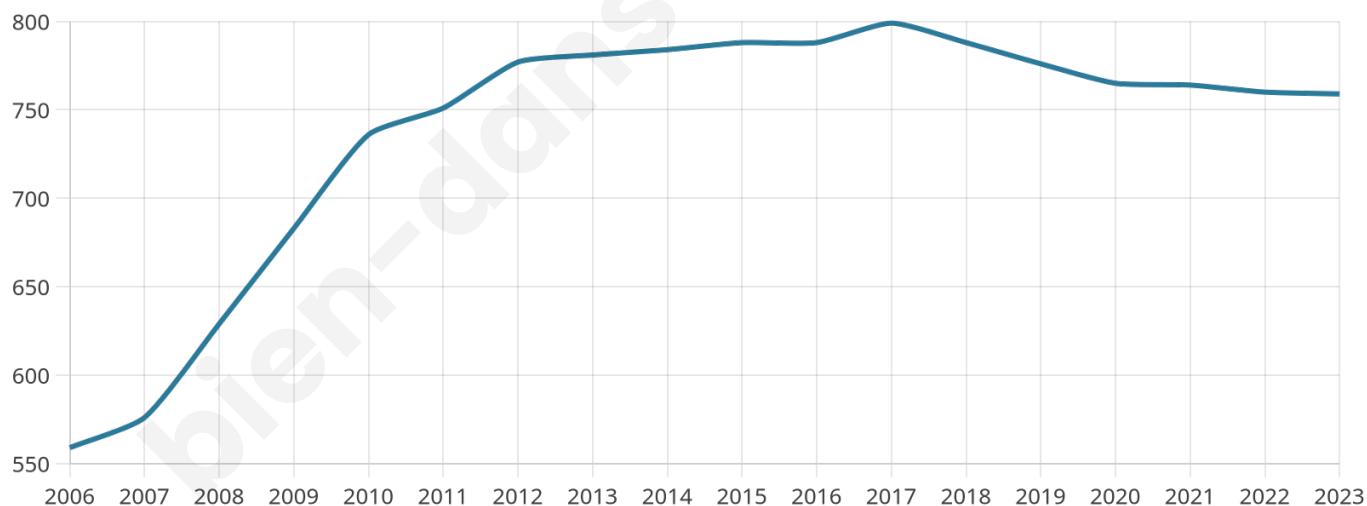
**38 h/km<sup>2</sup>**



Revenu moyen

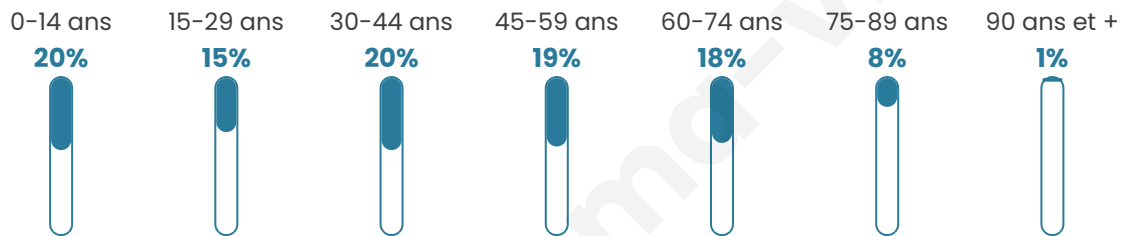
**19 990 €/an**

## Evolution du nombre d'habitants

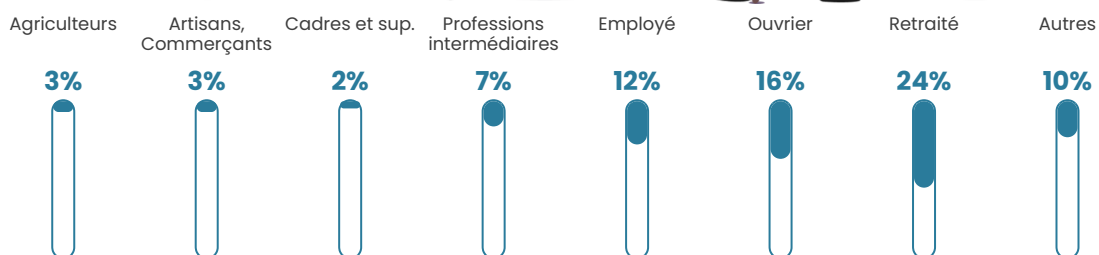


Sources : Institut national de la statistique et des études économiques (insee) selon Les dernières parutions officielles de 2024 portant sur les années 2020, 2021 et 2022.

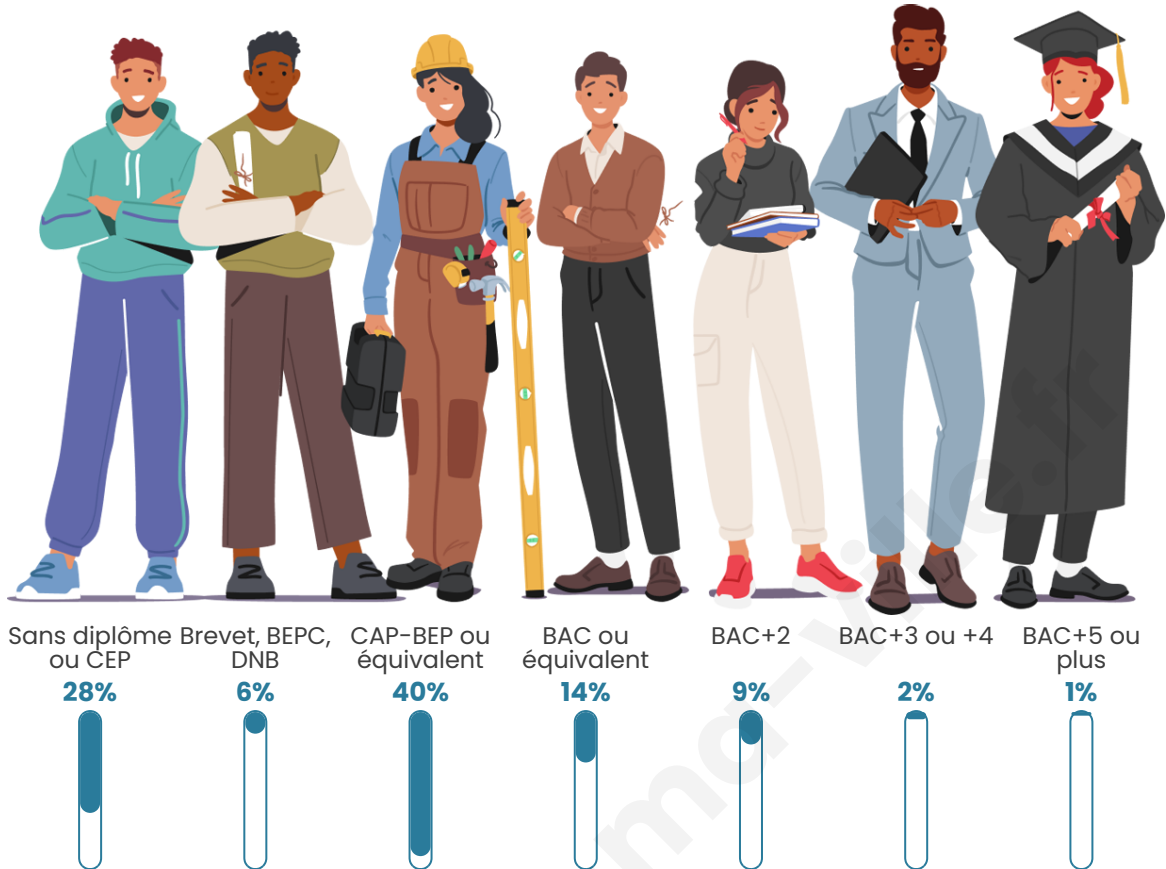
## Tranche d'âge




## Activité professionnelle



## Niveau de diplôme





## Composition des ménages



# Profils électoraux

## Premier tour

	Emmanuel MACRON	33.42 %
	Marine LE PEN	32.16 %
	Jean-Luc MÉLENCHON	7.79 %
	Éric ZEMMOUR	6.53 %
	Valérie PÉCRESSÉ	6.03 %
	Jean LASSALLE	5.03 %
	Yannick JADOT	3.02 %
	Nathalie ARTHAUD	1.51 %
	Anne HIDALGO	1.51 %
	Nicolas DUPONT-AIGNAN	1.51 %
	Fabien ROUSSEL	0.75 %
	Philippe POUTOU	0.75 %



### 546 inscrits

Participation : 74.18%

Votes blancs : 1.73%

Votes nuls : 0.00%

## Second tour

	Emmanuel MACRON	53,44 %
	Marine LE PEN	46,56 %

### 547 inscrits

Participation : 76.78%

Votes blancs : 5%

Votes nuls : 1.43%

# Sécurité



Agressions physiques / sexuelles

0



Cambriolages

0



Vols / dégradations

0



Stupéfiants

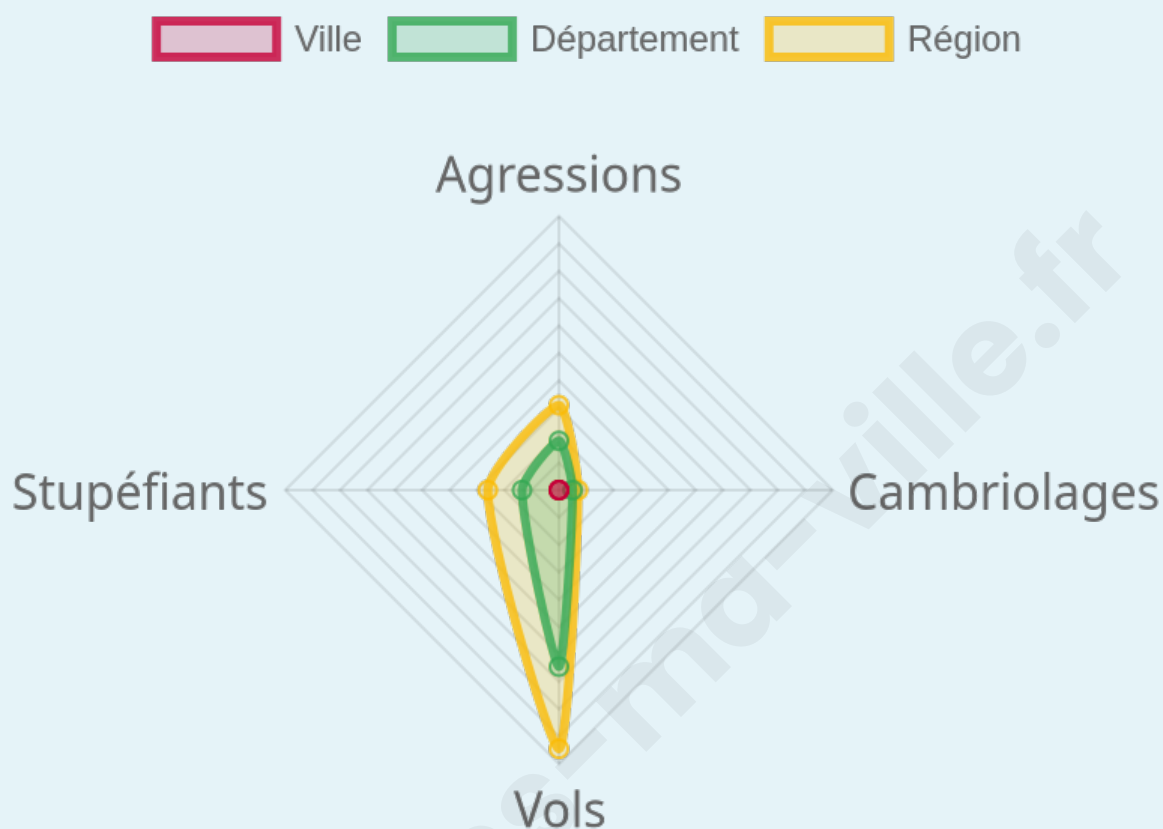
0

## Evolution du nombre d'infractions



## Pour comparer

(en proportion du nombre d'habitants)



Sources : Bases statistiques communale, départementale et régionale de la délinquance enregistrée par la police et la gendarmerie nationales selon les dernières parutions officielles de 2025 portant sur l'année 2024 ([data.gouv.fr](https://data.gouv.fr)).

Agressions physiques / sexuelles : Violences sexuelles, coups et blessures volontaires intrafamiliaux, coups et blessures volontaires, autres coups, blessures volontaires et vols violents sans arme.

Cambriolages : Cambriolages de logements.

Vols : Vols avec armes, vols d'accessoires sur véhicules, vols dans les véhicules, vols de véhicules, vols sans violence contre des personnes, destructions, dégradations volontaires et escroqueries.

Stupéfiants : Trafic de stupéfiants dont (AFD) et usage de stupéfiants.

# Services à la population



## Commerce

Hypermarché	X <a href="#">Coutances</a> 14km
Supermarché	X <a href="#">Périers</a> 4km
Superette	X <a href="#">Lessay</a> 6km
Boulangerie	X <a href="#">Périers</a> 4km
Boucherie	X <a href="#">Périers</a> 4km
Restaurant	X <a href="#">Périers</a> 4km
Garage	1
Station-service	X <a href="#">Périers</a> 4km
Banque	X <a href="#">Périers</a> 4km
La poste	X <a href="#">Lessay</a> 10km
Coiffeur	X <a href="#">Lessay</a> 3km
Tabac	X <a href="#">Saint-Sauveur-Villages</a> 7km
Bars / discothèque	1
Bibliothèque	X <a href="#">Coutances</a> 15km
Cinéma	X <a href="#">Pirou</a> 10km
Vétérinaire	X <a href="#">Périers</a> 4km



## Santé

Pharmacie	X <a href="#">Périers</a> 4km
Hôpital	X <a href="#">Coutances</a> 16km
Laboratoire d'analyses médicales	X <a href="#">Coutances</a> 14km
Etablissement pour handicapé	X <a href="#">Saint-Sauveur-Villages</a> 5km
EHPA	X <a href="#">Périers</a> 4km
Médecin	X <a href="#">Périers</a> 4km
Dentiste	X <a href="#">Périers</a> 4km
Chirurgien	X <a href="#">Coutances</a> 15km
Dermatologue	X <a href="#">Coutances</a> 14km
Anesthésiste	X <a href="#">Cherbourg-en-Cotentin</a> 52km
Gastro-entérologue	X <a href="#">Coutances</a> 15km
Gynécologue	X <a href="#">Coutances</a> 15km
Cancérologue	X <a href="#">Avranches</a> 57km
Neurologue	X <a href="#">Coutances</a> 15km
Ophtalmologue	X <a href="#">Gouville-sur-Mer</a> 13km
ORL	X <a href="#">Thèreval</a> 23km
Cardiologue	X <a href="#">Coutances</a> 15km
Pédiatre	X <a href="#">Carentan-les-Marais</a> 22km
Pneumologue	X <a href="#">Granville</a> 39km
Psychologue	X <a href="#">Saint-Lô</a> 28km
Radiologue	X <a href="#">Coutances</a> 15km
Rhumatologue	X <a href="#">Saint-Pierre-de-Coutances</a> 17km
Sage-femme	X <a href="#">La Haye-du-Puits</a> 13km



## Éducation

Crèche	1
Ecole maternelle Public	X <a href="#">Heugueville-sur-Sienne</a> 17km
Ecole maternelle Privé	X <a href="#">Saint-Malo</a> 69km
Ecole primaire Public	X <a href="#">Périers</a> 5km
Ecole primaire Privé	X <a href="#">Périers</a> 4km
Collège Public	X <a href="#">Périers</a> 5km
Collège Privé	X <a href="#">Coutances</a> 14km
Lycée Public	X <a href="#">Coutances</a> 15km
Lycée Privé	X <a href="#">Coutances</a> 14km

Sources : Base Sirene des entreprises et de leurs établissements selon les dernières parutions officielles de 2025 portant sur l'année 2024 ([data.gouv](#)). Liste, localisation et tarifs des professionnels de santé selon les dernières parutions officielles de 2025 portant sur l'année 2024 ([opendatasoft](#)) et FINISS Extraction du Fichier des établissements selon les dernières parutions officielles de 2025 portant sur l'année 2024 ([data.gouv](#)). Adresse et géolocalisation des établissements d'enseignement du premier et second degrés selon les dernières parutions officielles de 2025 portant sur l'année 2024 ([data.education.gouv](#))

## Villes autour de Millières

Ville	Habitants	Superficie	Pop densité	Pop active	Taux chômage	Revenu moyen	Prix immobilier
La Feuillie	302	12 km <sup>2</sup>	25 h/km <sup>2</sup>	44%	2.6%	21 530 €/an	1 066 €/m <sup>2</sup>
Périers (2 avis)	2 376	14 km <sup>2</sup>	170 h/km <sup>2</sup>	35.3%	3.8%	18 950 €/an	1 122 €/m <sup>2</sup>
Muneville-le-Bingard (1 avis)	725	19 km <sup>2</sup>	38 h/km <sup>2</sup>	47.9%	4.6%	20 850 €/an	1 330 €/m <sup>2</sup>
Saint-Patrice-de-Claims	180	5 km <sup>2</sup>	36 h/km <sup>2</sup>	45%	2.2%	22 290 €/an	1 192 €/m <sup>2</sup>
Lessay (2 avis)	2 278	29 km <sup>2</sup>	79 h/km <sup>2</sup>	43.2%	4.6%	20 040 €/an	1 311 €/m <sup>2</sup>
Saint-Sauveur-Villages (3 avis)	3 208	53 km <sup>2</sup>	61 h/km <sup>2</sup>	48%	3.8%	20 900 €/an	1 181 €/m <sup>2</sup>
Saint-Sébastien-de-Raids	322	5 km <sup>2</sup>	64 h/km <sup>2</sup>	54%	1.9%	21 640 €/an	1 110 €/m <sup>2</sup>
Gonfreville	164	9 km <sup>2</sup>	18 h/km <sup>2</sup>	51.2%	1.2%	21 610 €/an	1 122 €/m <sup>2</sup>
Laulne	186	9 km <sup>2</sup>	21 h/km <sup>2</sup>	42.5%	1.6%	19 410 €/an	1 084 €/m <sup>2</sup>
Créances	2 067	20 km <sup>2</sup>	103 h/km <sup>2</sup>	41.2%	3.6%	21 150 €/an	1 504 €/m <sup>2</sup>
Vesly	728	22 km <sup>2</sup>	33 h/km <sup>2</sup>	50%	3%	21 150 €/an	1 151 €/m <sup>2</sup>
Saint-Germain-sur-Sèves	181	8 km <sup>2</sup>	23 h/km <sup>2</sup>	46.4%	4.4%	21 250 €/an	1 111 €/m <sup>2</sup>
Geffosses	501	15 km <sup>2</sup>	33 h/km <sup>2</sup>	40.3%	4.6%	21 140 €/an	1 974 €/m <sup>2</sup>
Pirou (10 avis)	1 514	29 km <sup>2</sup>	52 h/km <sup>2</sup>	37.5%	3.8%	22 720 €/an	2 047 €/m <sup>2</sup>
Saint-Martin-d'Aubigny	606	15 km <sup>2</sup>	40 h/km <sup>2</sup>	48%	2.1%	21 510 €/an	951 €/m <sup>2</sup>

bien-dans-ma-ville.fr



# **Vous aimez votre ville ? Notez-la !**

Et faites-nous part de vos remarques constructives



Avec

**BIEN** dans ma **VILLE** 