



Version web

# Ville de Millay

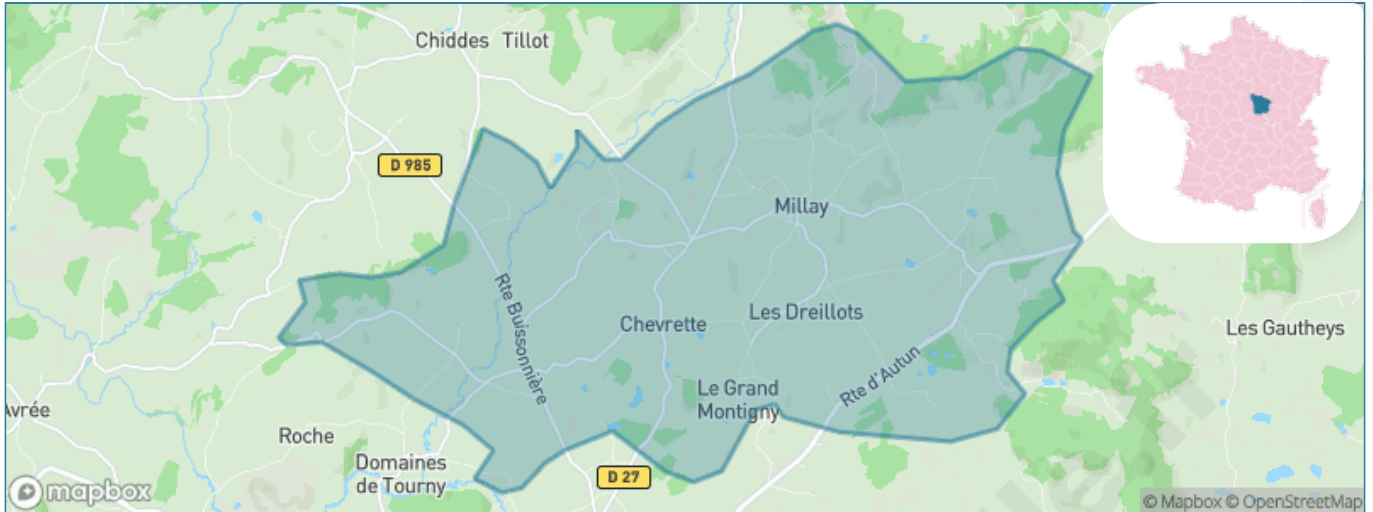
Présenté par

**BIEN** dans  
ma **VILLE** 

# Sommaire

Situation géographique .....	3
Statistiques sur la population .....	4
Evolution du nombre d'habitants .....	4
Tranche d'âge .....	5
0-14 ans .....	5
15-29 ans .....	5
30-44 ans .....	5
45-59 ans .....	5
60-74 ans .....	5
75-89 ans .....	5
90 ans et + .....	5
Activité professionnelle .....	5
Agriculteurs .....	5
Artisans, Commerçants .....	5
Cadres et sup. ....	5
Professions intermédiaires .....	5
Employé .....	5
Ouvrier .....	5
Retraité .....	5
Autres .....	5
Niveau de diplôme .....	6
Sans diplôme ou CEP .....	6
Brevet, BEPC, DNB .....	6
CAP-BEP ou équivalent .....	6
BAC ou équivalent .....	6
BAC+2 .....	6
BAC+3 ou +4 .....	6
BAC+5 ou plus .....	6
Composition des ménages .....	6
Couple sans enfant .....	6
Couple avec enfant(s) .....	6
Famille monoparentale .....	6
Colocation / Autre .....	6
Personnes seules .....	6
Profils électoraux .....	7
Premier tour .....	7
Sécurité .....	8
Evolution du nombre d'infractions .....	8
Pour comparer .....	9
Services à la population .....	10
Commerce .....	10
Éducation .....	10
Villes autour de Millay .....	11

# Situation géographique



## i Informations clés

- **Région** : Bourgogne-Franche-Comté
- **Département** : Nièvre
- **Code postal** : 58170
- **Superficie** : 37 km<sup>2</sup>

**RÉGION**  
**BOURGOGNE**  
**FRANCHE**  
**COMTE**

**niÈVRE**  
le département

# Statistiques sur la population



Nombre d'habitants

**440**



Age moyen

**52 ans**



Pop active

**36.1%**



Taux chômage

**6.2%**



Pop densité

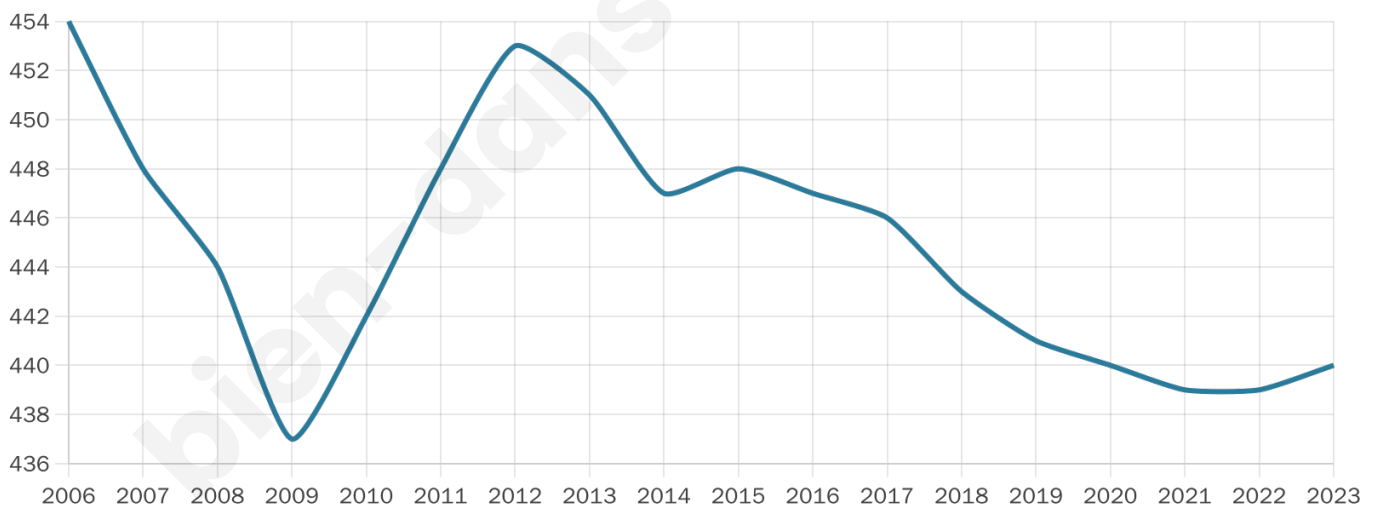
**12 h/km<sup>2</sup>**



Revenu moyen

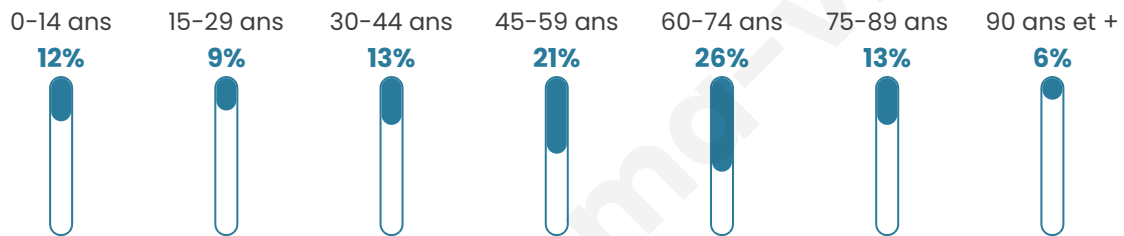
**19 490 €/an**

## Evolution du nombre d'habitants

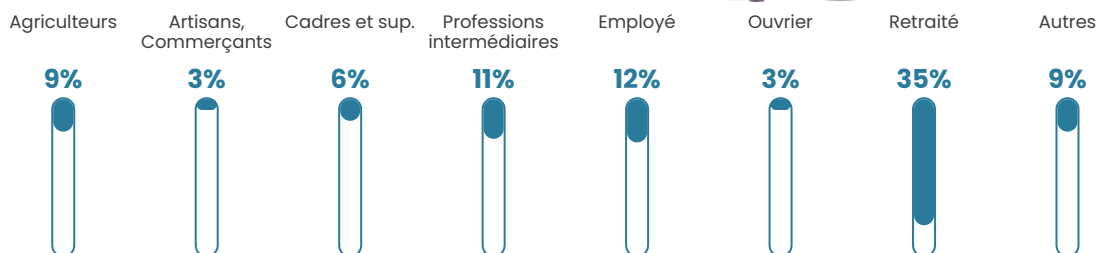


Sources : Institut national de la statistique et des études économiques (insee) selon Les dernières parutions officielles de 2024 portant sur les années 2020, 2021 et 2022.


## Tranche d'âge




## Activité professionnelle



## Niveau de diplôme






## Composition des ménages



# Profils électoraux

## Premier tour

	Emmanuel MACRON	26.22 %
	Marine LE PEN	25.09 %
	Jean-Luc MÉLENCHON	17.60 %
	Valérie PÉCRESSÉ	7.12 %
	Jean LASSALLE	5.24 %
	Anne HIDALGO	4.49 %
	Nicolas DUPONT-AIGNAN	4.49 %
	Éric ZEMMOUR	4.12 %
	Fabien ROUSSEL	1.87 %
	Yannick JADOT	1.50 %
	Nathalie ARTHAUD	1.12 %
	Philippe POUTOU	1.12 %



### 329 inscrits

Participation : 82.67%

Votes blancs : 1.47%

Votes nuls : 0.37%

## Second tour

	Emmanuel MACRON	47,52 %
	Marine LE PEN	52,48 %

### 329 inscrits

Participation : 80.85%

Votes blancs : 5.64%

Votes nuls : 3.38%

# Sécurité



Agressions physiques / sexuelles

0



Cambriolages

0



Vols / dégradations

0



Stupéfiants

0

## Evolution du nombre d'infractions



## Pour comparer

(en proportion du nombre d'habitants)



Sources : Bases statistiques communale, départementale et régionale de la délinquance enregistrée par la police et la gendarmerie nationales selon les dernières parutions officielles de 2025 portant sur l'année 2024 ([data.gouv](https://data.gouv.fr)).

Agressions physiques / sexuelles : Violences sexuelles, coups et blessures volontaires intrafamiliaux, coups et blessures volontaires, autres coups, blessures volontaires et vols violents sans arme.

Cambriolages : Cambriolages de logements.

Vols : Vols avec armes, vols d'accessoires sur véhicules, vols dans les véhicules, vols de véhicules, vols sans violence contre des personnes, destructions, dégradations volontaires et escroqueries.

Stupéfiants : Trafic de stupéfiants dont (AFD) et usage de stupéfiants.

# Services à la population



## Commerce

Hypermarché	X <a href="#">Gueugnon</a> 28km
Supermarché	X <a href="#">Luzy</a> 5km
Superette	X <a href="#">Luzy</a> 5km
Boulangerie	1
Boucherie	X <a href="#">Luzy</a> 5km
Restaurant	2
Garage	1
Station-service	X <a href="#">Luzy</a> 6km
Banque	X <a href="#">Luzy</a> 5km
La poste	X <a href="#">Étang-sur-Arroux</a> 15km
Coiffeur	X <a href="#">Luzy</a> 5km
Tabac	X <a href="#">Luzy</a> 5km
Bars / discothèque	1
Bibliothèque	X <a href="#">Autun</a> 28km
Cinéma	X <a href="#">Gueugnon</a> 27km
Vétérinaire	X <a href="#">Luzy</a> 5km



## Santé

Pharmacie	X <a href="#">Luzy</a> 5km
Hôpital	X <a href="#">Château-Chinon (Ville)</a> 26km
Laboratoire d'analyses médicales	X <a href="#">Château-Chinon (Ville)</a> 26km
Etablissement pour handicapé	X <a href="#">Moulins-Engilbert</a> 22km
EHPA	1
Médecin	X <a href="#">Luzy</a> 5km
Dentiste	X <a href="#">Étang-sur-Arroux</a> 16km
Chirurgien	X <a href="#">Autun</a> 27km
Dermatologue	X <a href="#">Le Creusot</a> 34km
Anesthésiste	X <a href="#">Autun</a> 27km
Gastro-entérologue	X <a href="#">Autun</a> 27km
Gynécologue	X <a href="#">Bourbon-Lancy</a> 29km
Cancérologue	X <a href="#">Nevers</a> 66km
Neurologue	X <a href="#">Le Creusot</a> 35km
Ophthalmologue	X <a href="#">Autun</a> 27km
ORL	X <a href="#">Autun</a> 29km
Cardiologue	X <a href="#">Autun</a> 27km
Pédiatre	X <a href="#">Montceau-les-Mines</a> 34km
Pneumologue	X <a href="#">Le Creusot</a> 34km
Psychologue	X <a href="#">Chiddes</a> 4km
Radiologue	X <a href="#">Gueugnon</a> 27km
Rhumatologue	X <a href="#">Moulins</a> 59km
Sage-femme	X <a href="#">Luzy</a> 5km



## Éducation

Crèche	1
Ecole maternelle Public	X <a href="#">Charbonnat</a> 11km
Ecole maternelle Privé	X <a href="#">Bourges</a> 125km
Ecole primaire Public	1
Ecole primaire Privé	X <a href="#">La Comelle</a> 11km
Collège Public	X <a href="#">Luzy</a> 5km
Collège Privé	X <a href="#">Autun</a> 27km
Lycée Public	X <a href="#">Étang-sur-Arroux</a> 14km
Lycée Privé	X <a href="#">Autun</a> 27km

Sources : Base Sirene des entreprises et de leurs établissements selon les dernières parutions officielles de 2025 portant sur l'année 2024 ([data.gouv](#)). Liste, localisation et tarifs des professionnels de santé selon les dernières parutions officielles de 2025 portant sur l'année 2024 ([opendatasoft](#)) et FINISS Extraction du Fichier des établissements selon les dernières parutions officielles de 2025 portant sur l'année 2024 ([data.gouv](#)). Adresse et géolocalisation des établissements d'enseignement du premier et second degrés selon les dernières parutions officielles de 2025 portant sur l'année 2024 ([data.education.gouv](#))

## Villes autour de Millay

Ville	Habitants	Superficie	Pop densité	Pop active	Taux chômage	Revenu moyen	Prix immobilier
Chiddes	353	26 km <sup>2</sup>	14 h/km <sup>2</sup>	42.5%	4.2%	20 260 €/an	937 €/m <sup>2</sup>
Larochemillay	226	41 km <sup>2</sup>	6 h/km <sup>2</sup>	36.3%	4.4%	19 100 €/an	624 €/m <sup>2</sup>
Luzy (2 avis)	2 006	41 km <sup>2</sup>	49 h/km <sup>2</sup>	31.3%	3.6%	20 270 €/an	975 €/m <sup>2</sup>
Poil (1 avis)	152	27 km <sup>2</sup>	6 h/km <sup>2</sup>	38.8%	3.3%	16 200 €/an	823 €/m <sup>2</sup>
Cuzy	110	17 km <sup>2</sup>	6 h/km <sup>2</sup>	49.1%	6.4%	21 440 €/an	468 €/m <sup>2</sup>
Fléty	94	20 km <sup>2</sup>	5 h/km <sup>2</sup>	36.2%	1.1%	NC	1 897 €/m <sup>2</sup>
Tazilly	180	25 km <sup>2</sup>	7 h/km <sup>2</sup>	46.7%	8.3%	19 370 €/an	898 €/m <sup>2</sup>
Avrée	83	13 km <sup>2</sup>	6 h/km <sup>2</sup>	43.4%	4.8%	NC	950 €/m <sup>2</sup>
Thil-sur-Arroux	138	13 km <sup>2</sup>	11 h/km <sup>2</sup>	36.2%	2.9%	20 160 €/an	1 417 €/m <sup>2</sup>
Saint-Didier-sur-Arroux	232	27 km <sup>2</sup>	9 h/km <sup>2</sup>	43.1%	5.2%	18 900 €/an	1 025 €/m <sup>2</sup>
Sémelay	223	33 km <sup>2</sup>	7 h/km <sup>2</sup>	32.3%	3.1%	18 430 €/an	729 €/m <sup>2</sup>
Lanty	126	12 km <sup>2</sup>	11 h/km <sup>2</sup>	38.1%	5.6%	19 500 €/an	1 008 €/m <sup>2</sup>
La Comelle	248	22 km <sup>2</sup>	11 h/km <sup>2</sup>	39.1%	2.8%	18 010 €/an	1 739 €/m <sup>2</sup>
Savigny-Poil-Fol	108	17 km <sup>2</sup>	6 h/km <sup>2</sup>	39.8%	5.6%	16 080 €/an	1 144 €/m <sup>2</sup>
Charbonnat	216	22 km <sup>2</sup>	10 h/km <sup>2</sup>	47.2%	2.3%	18 830 €/an	1 253 €/m <sup>2</sup>

bien-dans-ma-ville.fr



# **Vous aimez votre ville ? Notez-la !**

Et faites-nous part de vos remarques constructives



Avec

**BIEN** dans ma **VILLE** 