



Version web

Ville de Mieuxcé

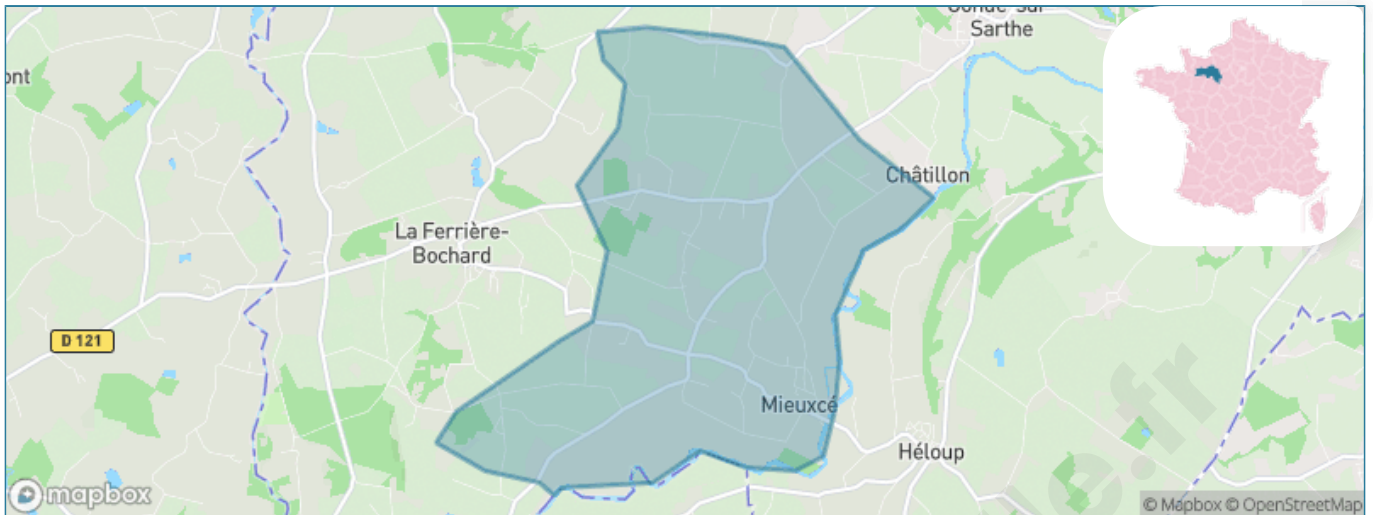
Présenté par

BIEN dans
ma **VILLE** 

Sommaire

Situation géographique	3
Statistiques sur la population	4
Evolution du nombre d'habitants	4
Tranche d'âge	5
<i>0-14 ans</i>	5
<i>15-29 ans</i>	5
<i>30-44 ans</i>	5
<i>45-59 ans</i>	5
<i>60-74 ans</i>	5
<i>75-89 ans</i>	5
<i>90 ans et +</i>	5
Activité professionnelle	5
<i>Agriculteurs</i>	5
<i>Artisans, Commerçants</i>	5
<i>Cadres et sup.</i>	5
<i>Professions intermédiaires</i>	5
<i>Employé</i>	5
<i>Ouvrier</i>	5
<i>Retraité</i>	5
<i>Autres</i>	5
Niveau de diplôme	6
<i>Sans diplôme ou CEP</i>	6
<i>Brevet, BEPC, DNB</i>	6
<i>CAP-BEP ou équivalent</i>	6
<i>BAC ou équivalent</i>	6
<i>BAC+2</i>	6
<i>BAC+3 ou +4</i>	6
<i>BAC+5 ou plus</i>	6
Composition des ménages	6
<i>Couple sans enfant</i>	6
<i>Couple avec enfant(s)</i>	6
<i>Famille monoparentale</i>	6
<i>Colocation / Autre</i>	6
<i>Personnes seules</i>	6
Profils électoraux	7
<i>Premier tour</i>	7
Sécurité	8
<i>Evolution du nombre d'infractions</i>	8
<i>Pour comparer</i>	9
Services à la population	10
<i>Commerce</i>	10
<i>Éducation</i>	10
<i>Villes autour de Mieuxcé</i>	11

Situation géographique



i Informations clés

- **Région** : Normandie
- **Département** : Orne
- **Code postal** : 61250
- **Superficie** : 10 km²



Statistiques sur la population



Nombre d'habitants

617



Age moyen

42 ans



Pop active

47%



Taux chômage

4.4%



Pop densité

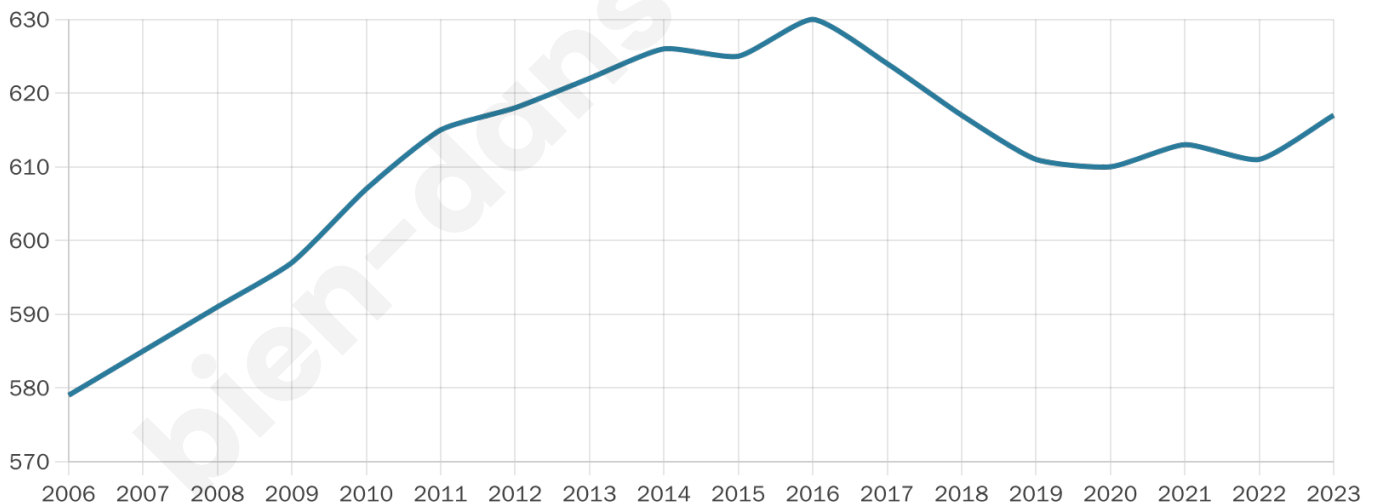
62 h/km²



Revenu moyen

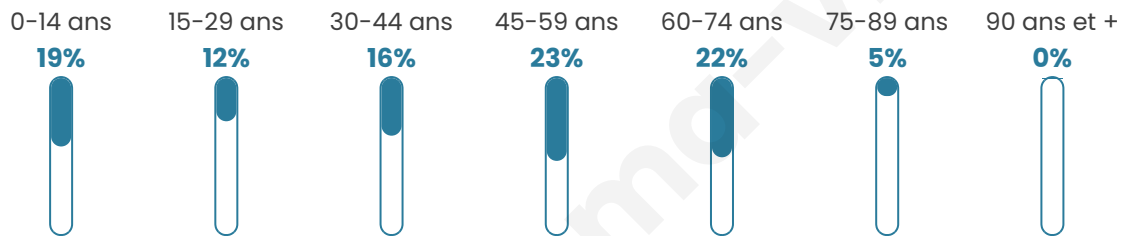
25 040 €/an

Evolution du nombre d'habitants

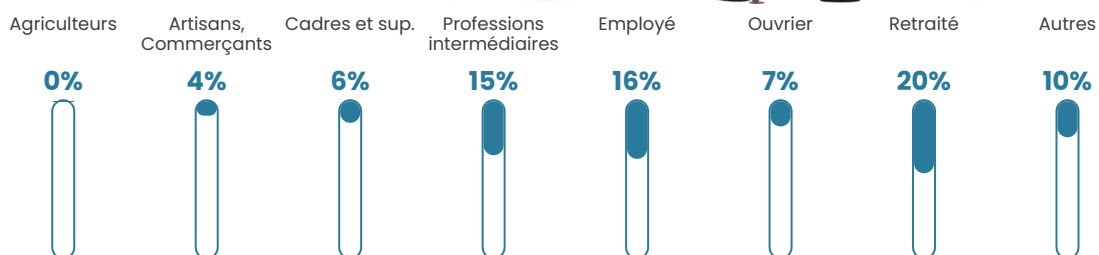


Sources : Institut national de la statistique et des études économiques (insee) selon Les dernières parutions officielles de 2024 portant sur les années 2020, 2021 et 2022.


Tranche d'âge




Activité professionnelle



Niveau de diplôme







Composition des ménages





Profils électoraux

Premier tour

	Emmanuel MACRON	32.99 %
	Marine LE PEN	22.94 %
	Jean-Luc MÉLENCHON	17.53 %
	Éric ZEMMOUR	5.41 %
	Jean LASSALLE	4.64 %
	Yannick JADOT	4.38 %
	Valérie PÉCRESE	3.87 %
	Nicolas DUPONT- AIGNAN	3.35 %
	Fabien ROUSSEL	2.06 %
	Anne HIDALGO	1.03 %
	Philippe POUTOU	1.03 %
	Nathalie ARTHAUD	0.77 %

Second tour

	Emmanuel MACRON	60,34 %
	Marine LE PEN	39,66 %

487 inscrits

Participation : 82.75%

Votes blancs : 8.68%

Votes nuls : 2.48%

487 inscrits

Participation : 82.34%

Votes blancs : 2.74%

Votes nuls : 0.50%

Sécurité



Agressions physiques / sexuelles

0



Cambriolages

0



Vols / dégradations

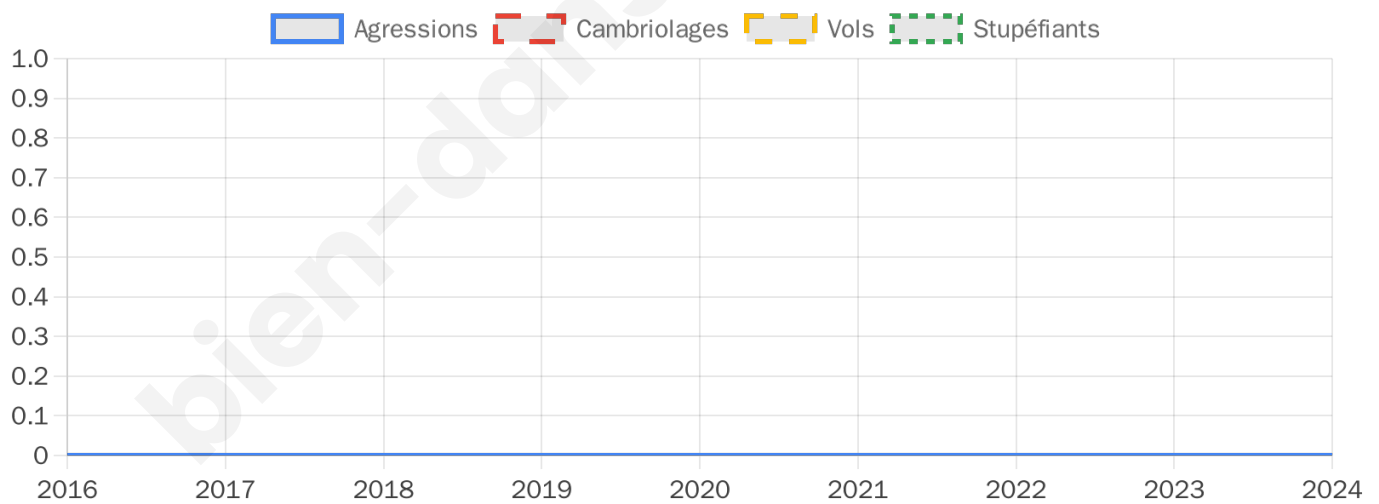
0



Stupéfiants

0

Evolution du nombre d'infractions



Pour comparer

(en proportion du nombre d'habitants)



Sources : Bases statistiques communale, départementale et régionale de la délinquance enregistrée par la police et la gendarmerie nationales selon les dernières parutions officielles de 2025 portant sur l'année 2024 ([data.gouv](https://data.gouv.fr)).

Agressions physiques / sexuelles : Violences sexuelles, coups et blessures volontaires intrafamiliaux, coups et blessures volontaires, autres coups, blessures volontaires et vols violents sans arme.

Cambriolages : Cambriolages de logements.

Vols : Vols avec armes, vols d'accessoires sur véhicules, vols dans les véhicules, vols de véhicules, vols sans violence contre des personnes, destructions, dégradations volontaires et escroqueries.

Stupéfiants : Trafic de stupéfiants dont (AFD) et usage de stupéfiants.

Services à la population



Commerce

Hypermarché	X Condé-sur-Sarthe 3km
Supermarché	X Saint-Germain-du-Corbéis 5km
Superette	X Moulins-le-Carbonnel 4km
Boulangerie	X La Ferrière-Bochard 4km
Boucherie	X Condé-sur-Sarthe 4km
Restaurant	X Moulins-le-Carbonnel 3km
Garage	X Saint-Germain-du-Corbéis 4km
Station-service	X Saint-Germain-du-Corbéis 4km
Banque	X Saint-Germain-du-Corbéis 4km
La poste	X Moulins-le-Carbonnel 4km
Coiffeur	1
Tabac	X Alençon 6km
Bars / discothèque	X Héloup 1km
Bibliothèque	X Alençon 7km
Cinéma	X Condé-sur-Sarthe 3km
Vétérinaire	X Héloup 1km



Santé

Pharmacie	X Saint-Germain-du-Corbéis 5km
Hôpital	X Alençon 6km
Laboratoire d'analyses médicales	X Condé-sur-Sarthe 5km
Etablissement pour handicapé	X Saint-Germain-du-Corbéis 3km
EHPA	X Saint-Germain-du-Corbéis 5km
Médecin	X Saint-Germain-du-Corbéis 5km
Dentiste	X Saint-Germain-du-Corbéis 5km
Chirurgien	X Alençon 5km
Dermatologue	X Alençon 5km
Anesthésiste	X Alençon 5km
Gastro-entérologue	X Alençon 8km
Gynécologue	X Alençon 6km
Cancérologue	X Le Mans 44km
Neurologue	X Le Mans 45km
Ophtalmologue	X Alençon 6km
ORL	X Alençon 6km
Cardiologue	X Alençon 6km
Pédiatre	X Alençon 7km
Pneumologue	X Alençon 5km
Psychologue	X Saint-Germain-du-Corbéis 5km
Radiologue	X Alençon 5km
Rhumatologue	X Alençon 6km
Sage-femme	X Saint-Germain-du-Corbéis 5km



Éducation

Crèche	X Saint-Germain-du-Corbéis 4km
Ecole maternelle Public	X Champfrémont 9km
Ecole maternelle Privé	X Le Mans 46km
Ecole primaire Public	X Héloup 1km
Ecole primaire Privé	X Alençon 6km
Collège Public	X Moulins-le-Carbonnel 4km
Collège Privé	X Alençon 6km
Lycée Public	X Alençon 6km
Lycée Privé	X Alençon 6km

Sources : Base Sirene des entreprises et de leurs établissements selon les dernières parutions officielles de 2025 portant sur l'année 2024 ([data.gouv](#)). Liste, localisation et tarifs des professionnels de santé selon les dernières parutions officielles de 2025 portant sur l'année 2024 ([opendatasoft](#)) et FINISS Extraction du Fichier des établissements selon les dernières parutions officielles de 2025 portant sur l'année 2024 ([data.gouv](#)). Adresse et géolocalisation des établissements d'enseignement du premier et second degrés selon les dernières parutions officielles de 2025 portant sur l'année 2024 ([data.education.gouv](#))

Villes autour de Mieuxcé

Ville	Habitants	Superficie	Pop densité	Pop active	Taux chômage	Revenu moyen	Prix immobilier
Héloup	899	13 km ²	69 h/km ²	44.9%	2.2%	24 550 €/an	1 377 €/m ²
Bérus	435	6 km ²	73 h/km ²	45.1%	3.9%	24 910 €/an	1 428 €/m ²
Condé-sur-Sarthe (1 avis)	2 494	8 km ²	312 h/km ²	42.3%	3.4%	23 130 €/an	1 462 €/m ²
Saint-Germain-du-Corbéis (1 avis)	3 636	7 km ²	519 h/km ²	37.2%	3.7%	23 060 €/an	1 416 €/m ²
La Ferrière-Bochard	709	10 km ²	71 h/km ²	50.8%	3.1%	22 600 €/an	1 909 €/m ²
Moulins-le-Carbonnel	697	16 km ²	44 h/km ²	48.8%	4.3%	21 890 €/an	1 381 €/m ²
Arçonnay (2 avis)	1 902	7 km ²	272 h/km ²	42.4%	2.5%	24 000 €/an	1 703 €/m ²
Saint-Céneri-le-Gérei	110	3 km ²	37 h/km ²	39.1%	3.6%	21 970 €/an	1 212 €/m ²
Gesnes-le-Gandelin	879	12 km ²	73 h/km ²	52.2%	5.1%	22 530 €/an	1 230 €/m ²
Pacé	404	7 km ²	58 h/km ²	51.2%	2.7%	22 450 €/an	972 €/m ²
Alençon (19 avis)	25 490	10 km ²	2 549 h/km ²	40.4%	7.8%	19 220 €/an	1 284 €/m ²
Bethon	323	3 km ²	108 h/km ²	43%	2.5%	22 130 €/an	1 350 €/m ²
Damigny (2 avis)	2 446	4 km ²	612 h/km ²	35.2%	3.1%	24 730 €/an	1 403 €/m ²
Saint-Paterne - Le Chevain (3 avis)	2 076	12 km ²	173 h/km ²	44.1%	3.6%	23 330 €/an	1 376 €/m ²
Cuissai	436	8 km ²	55 h/km ²	47.2%	3.2%	25 460 €/an	1 113 €/m ²

bien-dans-ma-ville.fr



Vous aimez votre ville ? Notez-la !

Et faites-nous part de vos remarques constructives



Avec

BIEN dans
ma **VILLE** 