



Version web

Ville de Mézirié

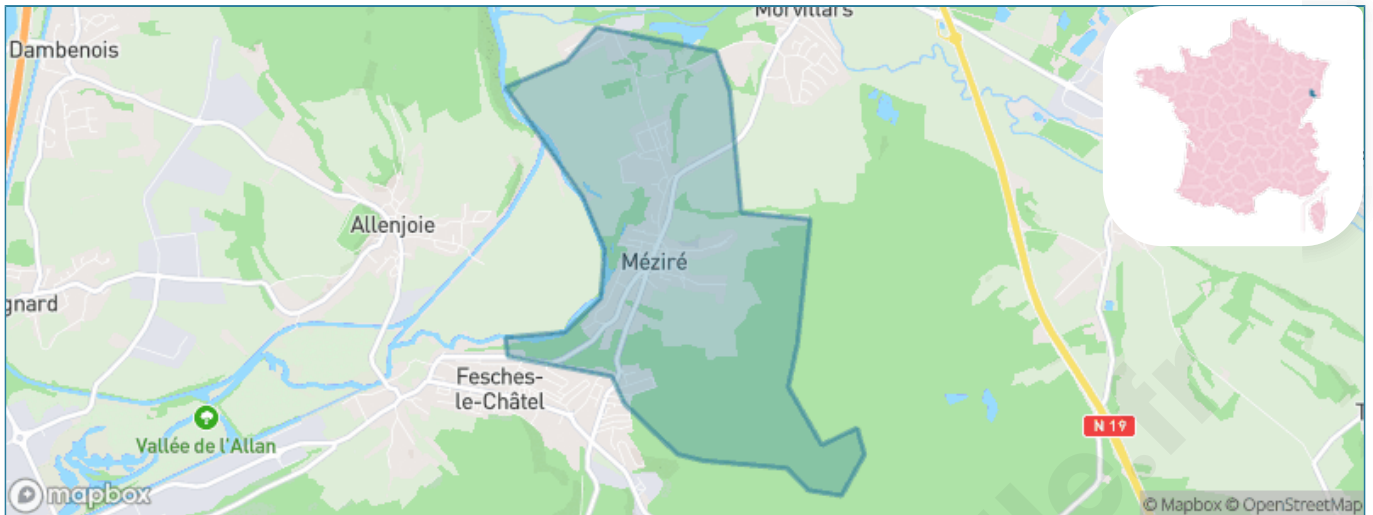
Présenté par

BIEN dans
ma **VILLE** 

Sommaire

Situation géographique	3
Statistiques sur la population	4
Evolution du nombre d'habitants	4
Tranche d'âge	5
0-14 ans	5
15-29 ans	5
30-44 ans	5
45-59 ans	5
60-74 ans	5
75-89 ans	5
90 ans et +	5
Activité professionnelle	5
Agriculteurs	5
Artisans, Commerçants	5
Cadres et sup.	5
Professions intermédiaires	5
Employé	5
Ouvrier	5
Retraité	5
Autres	5
Niveau de diplôme	6
Sans diplôme ou CEP	6
Brevet, BEPC, DNB	6
CAP-BEP ou équivalent	6
BAC ou équivalent	6
BAC+2	6
BAC+3 ou +4	6
BAC+5 ou plus	6
Composition des ménages	6
Couple sans enfant	6
Couple avec enfant(s)	6
Famille monoparentale	6
Colocation / Autre	6
Personnes seules	6
Profils électoraux	7
Premier tour	7
Sécurité	8
Evolution du nombre d'infractions	8
Pour comparer	9
Services à la population	10
Commerce	10
Éducation	10
Villes autour de Méziré	12

Situation géographique



i Informations clés

- **Région** : Bourgogne-Franche-Comté
- **Département** : Territoire de Belfort
- **Code postal** : 90120
- **Superficie** : 3 km²

RÉGION
BOURGOGNE
FRANCHE
COMTE



Statistiques sur la population



Nombre d'habitants

1 255



Age moyen

42 ans



Pop active

51.6%



Taux chômage

6.2%



Pop densité

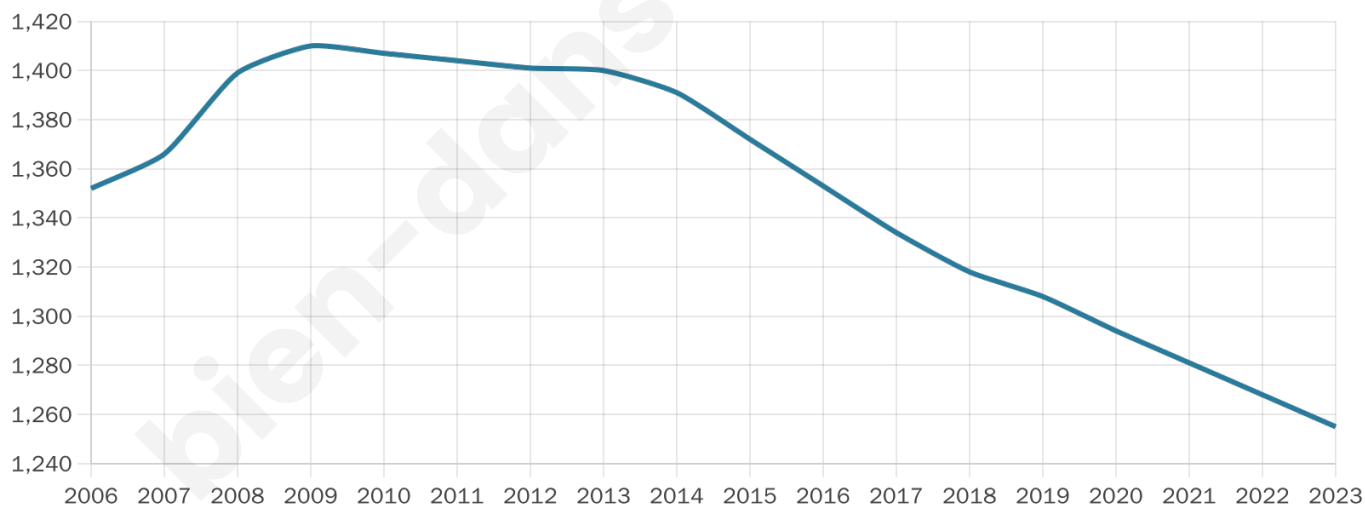
418 h/km²



Revenu moyen

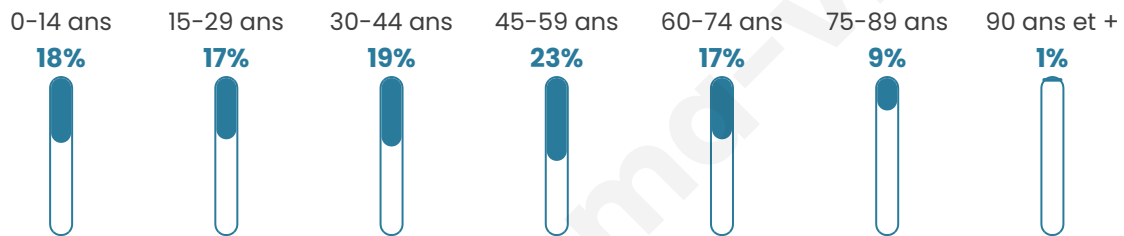
25 440 €/an

Evolution du nombre d'habitants

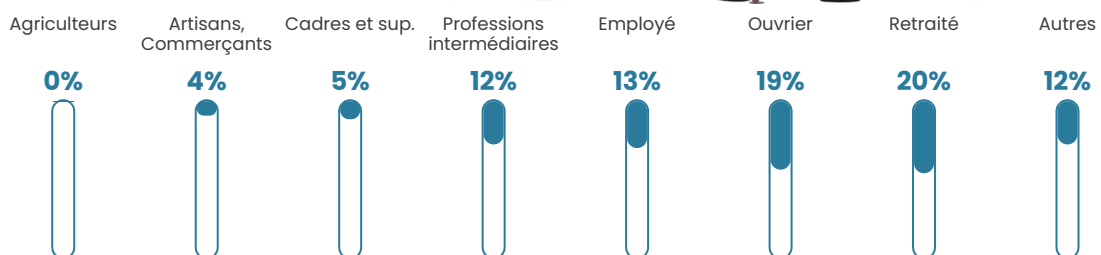


Sources : Institut national de la statistique et des études économiques (insee) selon Les dernières parutions officielles de 2024 portant sur les années 2020, 2021 et 2022.


Tranche d'âge




Activité professionnelle



Niveau de diplôme








Composition des ménages





Profils électoraux

Premier tour

	Marine LE PEN	34.96 %
	Emmanuel MACRON	23.26 %
	Jean-Luc MÉLENCHON	16.71 %
	Éric ZEMMOUR	7.24 %
	Valérie PÉCRESSE	4.32 %
	Nicolas DUPONT-AIGNAN	3.34 %
	Yannick JADOT	2.79 %
	Jean LASSALLE	2.65 %
	Fabien ROUSSEL	2.23 %
	Nathalie ARTHAUD	0.97 %
	Anne HIDALGO	0.84 %
	Philippe POUTOU	0.70 %

Second tour

	Emmanuel MACRON	40,92 %
	Marine LE PEN	59,08 %

997 inscrits

Participation : 73.32%

Votes blancs : 5.47%

Votes nuls : 1.92%

998 inscrits

Participation : 73.95%

Votes blancs : 2.30%

Votes nuls : 0.41%

Sécurité



Agressions physiques / sexuelles

0



Cambriolages

0



Vols / dégradations

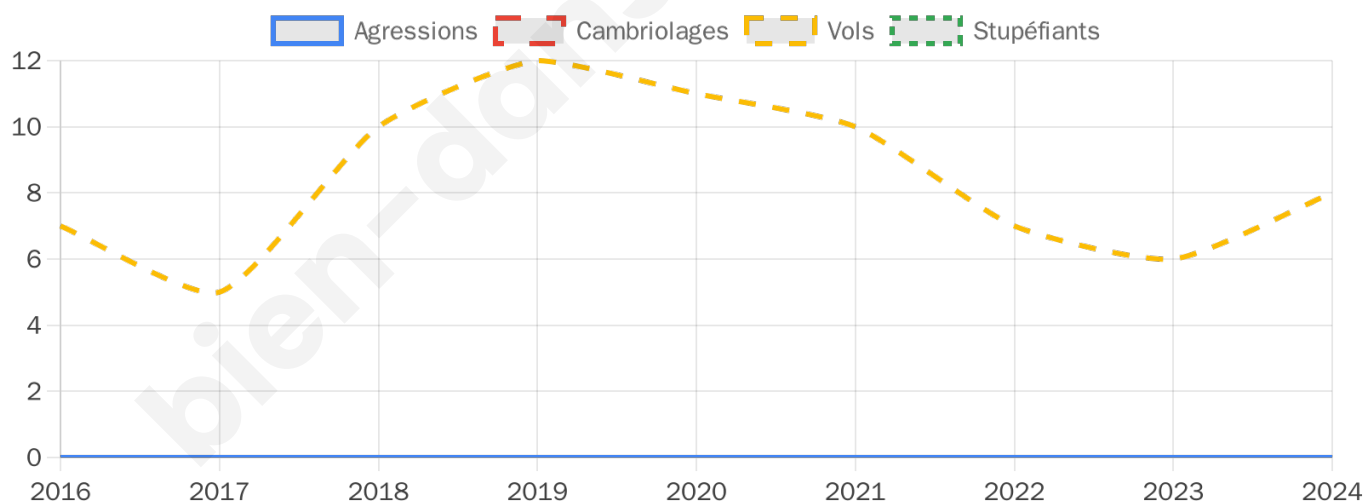
8



Stupéfiants

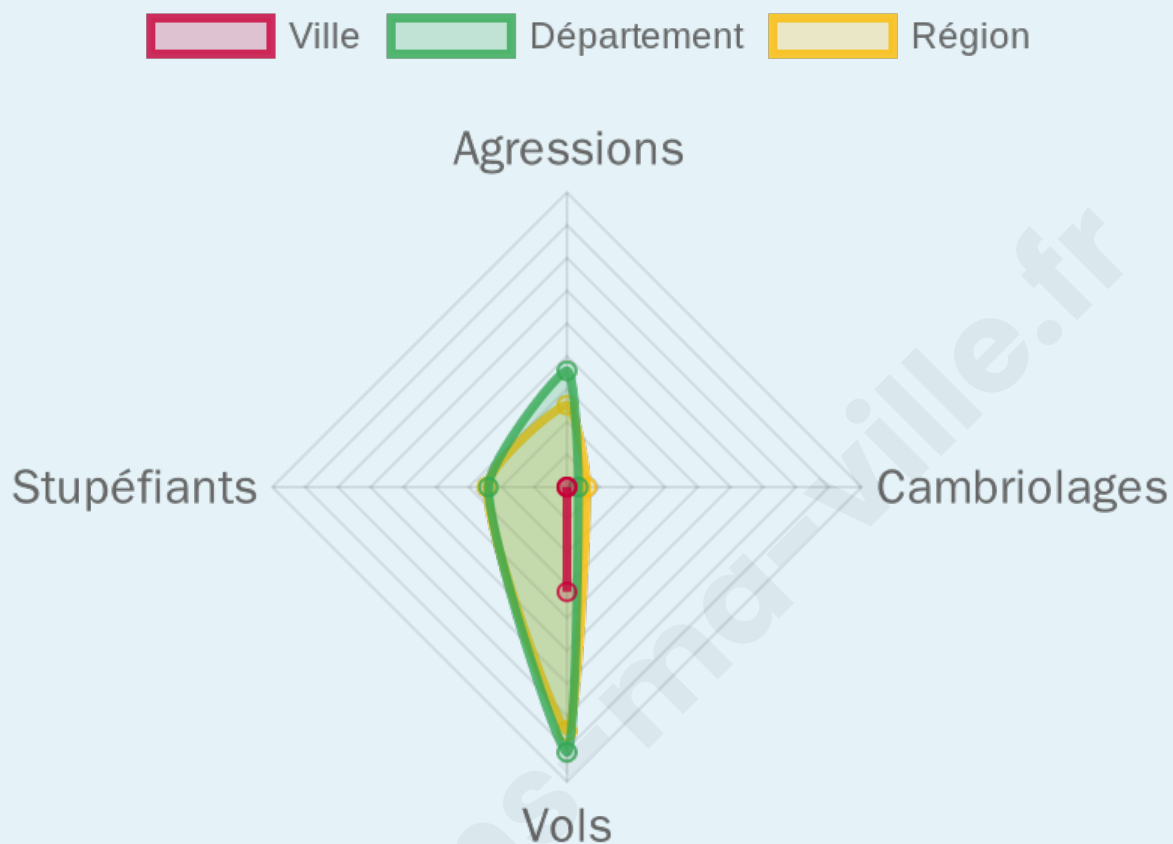
0

Evolution du nombre d'infractions



Pour comparer

(en proportion du nombre d'habitants)



Sources : Bases statistiques communale, départementale et régionale de la délinquance enregistrée par la police et la gendarmerie nationales selon les dernières parutions officielles de 2025 portant sur l'année 2024 ([data.gouv](https://data.gouv.fr)).

Agressions physiques / sexuelles : Violences sexuelles, coups et blessures volontaires intrafamiliaux, coups et blessures volontaires, autres coups, blessures volontaires et vols violents sans arme.

Cambriolages : Cambriolages de logements.

Vols : Vols avec armes, vols d'accessoires sur véhicules, vols dans les véhicules, vols de véhicules, vols sans violence contre des personnes, destructions, dégradations volontaires et escroqueries.

Stupéfiants : Trafic de stupéfiants dont (AFD) et usage de stupéfiants.

Services à la population



Commerce

Hypermarché	X Delle 7km
Supermarché	X Dampierre-les-Bois 2km
Superette	X Dampierre-les-Bois 3km
Boulangerie	X Fesches-le-Châtel 1km
Boucherie	X Bourogne 3km
Restaurant	1
Garage	2
Station-service	X Dampierre-les-Bois 4km
Banque	X Fesches-le-Châtel 1km
La poste	1
Coiffeur	1
Tabac	X Fesches-le-Châtel 1km
Bars / discothèque	1
Bibliothèque	X Sevenans 7km
Cinéma	X Audincourt 8km
Vétérinaire	X Grandvillars 3km



Santé

Pharmacie	X Fesches-le-Châtel 1km
Hôpital	X Trévenans 6km
Laboratoire d'analyses médicales	X Brognard 4km
Etablissement pour handicapé	X Étupes 5km
EHPA	X Grandvillars 4km
Médecin	X Fesches-le-Châtel 1km
Dentiste	X Fesches-le-Châtel 1km
Chirurgien	X Trévenans 6km
Dermatologue	X Montbéliard 9km
Anesthésiste	X Trévenans 6km
Gastro-entérologue	X Trévenans 6km
Gynécologue	X Trévenans 6km
Cancérologue	X 0km
Neurologue	X Trévenans 6km
Ophthalmologue	X Trévenans 6km
ORL	X Trévenans 6km
Cardiologue	X Trévenans 6km
Pédiatre	X Bavilliers 12km
Pneumologue	X Trévenans 6km
Psychologue	X Vieux-Charmont 6km
Radiologue	X Audincourt 8km
Rhumatologue	X Chèvremont 11km
Sage-femme	X Vieux-Charmont 6km



Éducation

Crèche	1
Ecole maternelle Public	1
Ecole maternelle Privé	X Muespach 35km
Ecole primaire Public	1
Ecole primaire Privé	X Grandvillars 4km
Collège Public	X Morvillars 2km
Collège Privé	X Sevenans 7km
Lycée Public	X Delle 6km
Lycée Privé	X Seloncourt 9km

Sources : Base Sirene des entreprises et de leurs établissements selon les dernières parutions officielles de 2025 portant sur l'année 2024 ([data.gouv](#)). Liste, localisation et tarifs des professionnels de santé selon les dernières parutions officielles de 2025 portant sur l'année 2024 ([opendatasoft](#)) et FINESS Extraction du Fichier des établissements selon les dernières parutions officielles de 2025 portant sur

l'année 2024 ([data.gouv](https://data.gouv.fr)). Adresse et géolocalisation des établissements d'enseignement du premier et second degrés selon les dernières parutions officielles de 2025 portant sur l'année 2024 ([data.education.gouv](https://data.education.gouv.fr))

bien-dans-ma-ville.fr

Villes autour de Méziré

Ville	Habitants	Superficie	Pop densité	Pop active	Taux chômage	Revenu moyen	Prix immobilier
Allenjoie (1 avis)	719	6 km ²	120 h/km ²	47.7%	4.9%	25 430 €/an	2 120 €/m ²
Fesches-le-Châtel (2 avis)	2 129	3 km ²	710 h/km ²	52.5%	6.5%	22 280 €/an	1 352 €/m ²
Morvillars	1 113	5 km ²	223 h/km ²	48.1%	5.2%	23 690 €/an	1 428 €/m ²
Dampierre-les-Bois (2 avis)	1 615	4 km ²	404 h/km ²	44.6%	3.8%	25 710 €/an	1 399 €/m ²
Bourogne (1 avis)	1 741	13 km ²	134 h/km ²	58.2%	4.2%	23 900 €/an	1 661 €/m ²
Brognard	471	2 km ²	236 h/km ²	44.2%	4.2%	27 760 €/an	2 153 €/m ²
Badevel	808	3 km ²	269 h/km ²	46.3%	4.8%	24 400 €/an	679 €/m ²
Charmoix (1 avis)	369	4 km ²	92 h/km ²	47.4%	3.8%	27 700 €/an	2 041 €/m ²
Dambenois	733	3 km ²	244 h/km ²	48.7%	1.8%	27 770 €/an	1 778 €/m ²
Grandvillars (1 avis)	2 947	15 km ²	196 h/km ²	47.3%	5.3%	22 540 €/an	2 115 €/m ²
Fêche-l'Église	702	3 km ²	234 h/km ²	52.8%	5%	24 660 €/an	1 587 €/m ²
Froidfontaine	433	4 km ²	108 h/km ²	55%	4.4%	23 110 €/an	1 160 €/m ²
Nommay	1 596	3 km ²	532 h/km ²	45.2%	3.4%	24 660 €/an	1 681 €/m ²
Étupes (5 avis)	3 689	9 km ²	410 h/km ²	45.4%	5.4%	22 770 €/an	1 617 €/m ²
Beaucourt (1 avis)	4 966	5 km ²	993 h/km ²	44.6%	5.3%	22 360 €/an	1 194 €/m ²

bien-dans-ma-ville.fr



Vous aimez votre ville ? Notez-la !

Et faites-nous part de vos remarques constructives



Avec

BIEN dans ma **VILLE** 