



Version web

Ville de Mézières-sur-Oise

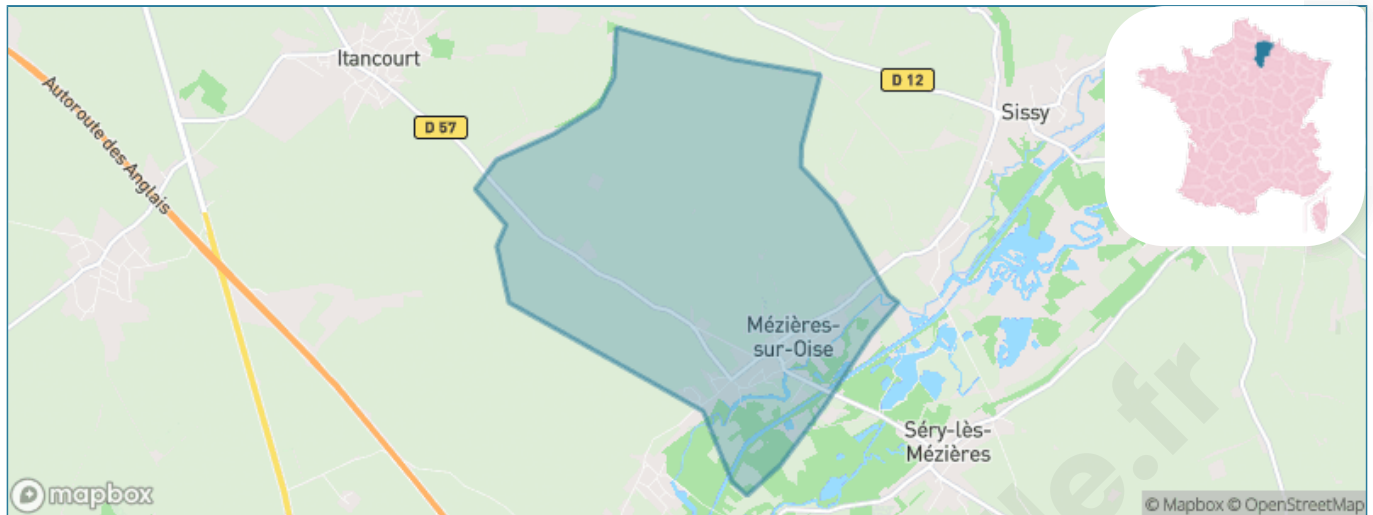
Présenté par

BIEN dans
ma **VILLE** 

Sommaire

Situation géographique	3
Statistiques sur la population	4
Evolution du nombre d'habitants	4
Tranche d'âge	5
0-14 ans	5
15-29 ans	5
30-44 ans	5
45-59 ans	5
60-74 ans	5
75-89 ans	5
90 ans et +	5
Activité professionnelle	5
Agriculteurs	5
Artisans, Commerçants	5
Cadres et sup.	5
Professions intermédiaires	5
Employé	5
Ouvrier	5
Retraité	5
Autres	5
Niveau de diplôme	6
Sans diplôme ou CEP	6
Brevet, BEPC, DNB	6
CAP-BEP ou équivalent	6
BAC ou équivalent	6
BAC+2	6
BAC+3 ou +4	6
BAC+5 ou plus	6
Composition des ménages	6
Couple sans enfant	6
Couple avec enfant(s)	6
Famille monoparentale	6
Colocation / Autre	6
Personnes seules	6
Profils électoraux	7
Premier tour	7
Sécurité	8
Evolution du nombre d'infractions	8
Pour comparer	9
Services à la population	10
Commerce	10
Éducation	10
Villes autour de Mézières-sur-Oise	11

Situation géographique



i Informations clés

- **Région** : Hauts-de-France
- **Département** : Aisne
- **Code postal** : 02240
- **Superficie** : 9 km²



Statistiques sur la population



Nombre d'habitants

507



Age moyen

44 ans



Pop active

46%



Taux chômage

9.9%



Pop densité

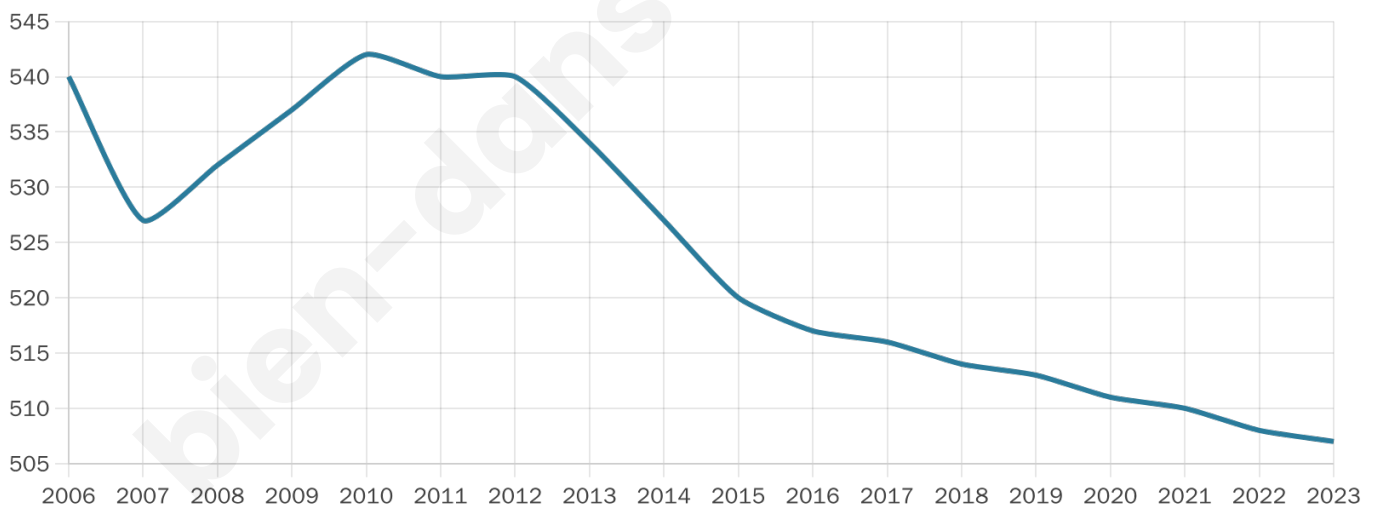
56 h/km²



Revenu moyen

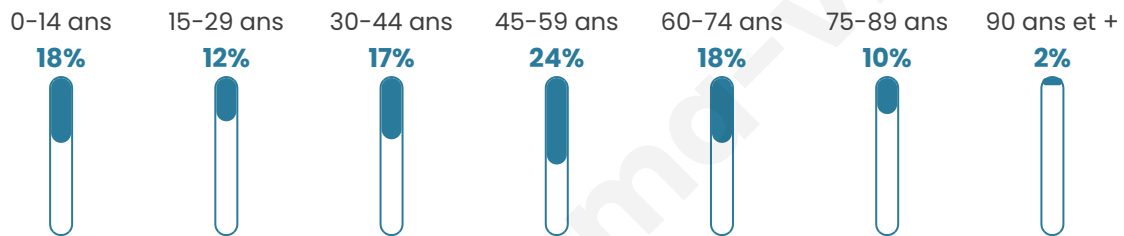
24 540 €/an

Evolution du nombre d'habitants

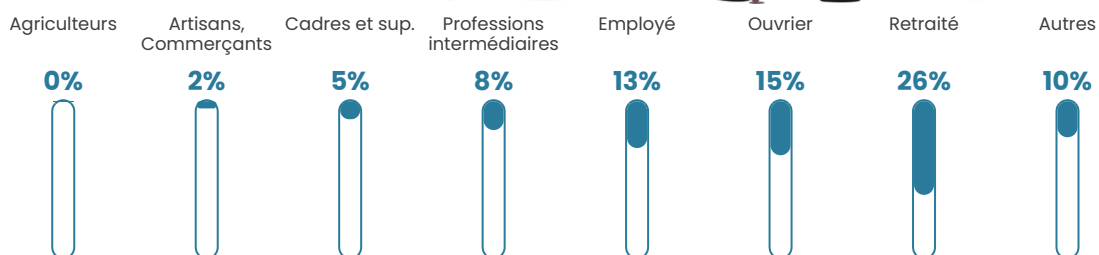


Sources : Institut national de la statistique et des études économiques (insee) selon Les dernières parutions officielles de 2024 portant sur les années 2020, 2021 et 2022.


Tranche d'âge




Activité professionnelle



Niveau de diplôme











Composition des ménages



Profils électoraux

Premier tour

	Marine LE PEN	32.18 %
	Emmanuel MACRON	24.92 %
	Éric ZEMMOUR	12.30 %
	Jean-Luc MÉLENCHON	10.41 %
	Valérie PÉCRESSÉ	4.73 %
	Yannick JADOT	4.10 %
	Jean LASSALLE	3.47 %
	Fabien ROUSSEL	2.21 %
	Anne HIDALGO	1.89 %
	Nathalie ARTHAUD	1.26 %
	Philippe POUTOU	1.26 %
	Nicolas DUPONT- AIGNAN	1.26 %



417 inscrits

Participation : 78.42%

Votes blancs : 1.83%

Votes nuls : 1.22%

Second tour

	Emmanuel MACRON	42,09 %
	Marine LE PEN	57,91 %

417 inscrits

Participation : 81.29%

Votes blancs : 5.9%

Votes nuls : 0.88%

Sécurité



Agressions physiques / sexuelles

0



Cambriolages

0



Vols / dégradations

0



Stupéfiants

0

Evolution du nombre d'infractions



Pour comparer

(en proportion du nombre d'habitants)



Sources : Bases statistiques communale, départementale et régionale de la délinquance enregistrée par la police et la gendarmerie nationales selon les dernières parutions officielles de 2025 portant sur l'année 2024 ([data.gouv](https://data.gouv.fr)).

Agressions physiques / sexuelles : Violences sexuelles, coups et blessures volontaires intrafamiliaux, coups et blessures volontaires, autres coups, blessures volontaires et vols violents sans arme.

Cambriolages : Cambriolages de logements.

Vols : Vols avec armes, vols d'accessoires sur véhicules, vols dans les véhicules, vols de véhicules, vols sans violence contre des personnes, destructions, dégradations volontaires et escroqueries.

Stupéfiants : Trafic de stupéfiants dont (AFD) et usage de stupéfiants.

Services à la population



Commerce

Hypermarché	X Harly 10km
Supermarché	X Ribemont 6km
Superette	X Moÿ-de-l'Aisne 3km
Boulangerie	X Moÿ-de-l'Aisne 3km
Boucherie	X Essigny-le-Grand 9km
Restaurant	1
Garage	X Séry-lès-Mézières 1km
Station-service	X Ribemont 6km
Banque	X Moÿ-de-l'Aisne 3km
La poste	X Essigny-le-Grand 9km
Coiffeur	1
Tabac	X Saint-Quentin 10km
Bars / discothèque	1
Bibliothèque	X Montescourt-Lizerolles 12km
Cinéma	X Saint-Quentin 11km
Vétérinaire	X Harly 10km



Santé

Pharmacie	X Moÿ-de-l'Aisne 3km
Hôpital	X La Fère 12km
Laboratoire d'analyses médicales	X Saint-Quentin 11km
Etablissement pour handicapé	X Origny-Sainte-Benoîte 10km
EHPA	X Vendeuil 6km
Médecin	X Moÿ-de-l'Aisne 3km
Dentiste	X Ribemont 7km
Chirurgien	X Saint-Quentin 12km
Dermatologue	X Saint-Quentin 12km
Anesthésiste	X Saint-Quentin 12km
Gastro-entérologue	X Saint-Quentin 10km
Gynécologue	X Saint-Quentin 10km
Cancérologue	X Saint-Quentin 12km
Neurologue	X Origny-Sainte-Benoîte 10km
Ophthalmologue	X Saint-Quentin 12km
ORL	X Saint-Quentin 12km
Cardiologue	X Saint-Quentin 13km
Pédiatre	X Saint-Quentin 13km
Pneumologue	X Saint-Quentin 12km
Psychologue	X Saint-Quentin 11km
Radiologue	X Saint-Quentin 12km
Rhumatologue	X Saint-Quentin 12km
Sage-femme	X Itancourt 6km



Éducation

Crèche	X Vendeuil 6km
Ecole maternelle Public	X Origny-Sainte-Benoîte 10km
Ecole maternelle Privé	X Soissons 44km
Ecole primaire Public	1
Ecole primaire Privé	X Ribemont 5km
Collège Public	X Moÿ-de-l'Aisne 3km
Collège Privé	X La Fère 12km
Lycée Public	X Saint-Quentin 12km
Lycée Privé	X Saint-Quentin 12km

Sources : Base Sirene des entreprises et de leurs établissements selon les dernières parutions officielles de 2025 portant sur l'année 2024 ([data.gouv](#)). Liste, localisation et tarifs des professionnels de santé selon les dernières parutions officielles de 2025 portant sur l'année 2024 ([opendatasoft](#)) et FINISS Extraction du Fichier des établissements selon les dernières parutions officielles de 2025 portant sur l'année 2024 ([data.gouv](#)). Adresse et géolocalisation des établissements d'enseignement du premier et second degrés selon les dernières parutions officielles de 2025 portant sur l'année 2024 ([data.education.gouv](#))

Villes autour de Mézières-sur-Oise

Ville	Habitants	Superficie	Pop densité	Pop active	Taux chômage	Revenu moyen	Prix immobilier
Berthenicourt	203	3 km ²	68 h/km ²	43.8%	5.9%	22 760 €/an	1 205 €/m ²
Séry-lès-Mézières	601	11 km ²	55 h/km ²	48.9%	6.5%	22 560 €/an	957 €/m ²
Châtillon-sur-Oise	125	2 km ²	63 h/km ²	45.6%	7.2%	24 780 €/an	1 537 €/m ²
Brissy-Hamégicourt (1 avis)	653	12 km ²	54 h/km ²	44.4%	5.5%	21 140 €/an	809 €/m ²
Alaincourt (1 avis)	517	5 km ²	103 h/km ²	42.9%	5.2%	22 980 €/an	1 146 €/m ²
Moÿ-de-l'Aisne (3 avis)	994	6 km ²	166 h/km ²	45.1%	6.5%	22 650 €/an	1 015 €/m ²
Sissy (1 avis)	505	10 km ²	51 h/km ²	48.5%	4.4%	24 730 €/an	1 050 €/m ²
Cerizy	58	4 km ²	15 h/km ²	44.8%	5.2%	NC	538 €/m ²
Itancourt (1 avis)	999	7 km ²	143 h/km ²	47.9%	4.4%	24 980 €/an	2 580 €/m ²
Surfontaine	92	6 km ²	15 h/km ²	47.8%	5.4%	NC	NC
Regny	187	11 km ²	17 h/km ²	44.4%	3.7%	24 990 €/an	948 €/m ²
Ribemont (5 avis)	1 931	26 km ²	74 h/km ²	41.4%	8.6%	19 520 €/an	1 058 €/m ²
Brissay-Choigny	296	9 km ²	33 h/km ²	49.3%	3.4%	22 810 €/an	1 194 €/m ²
Urvillers	687	13 km ²	53 h/km ²	47.9%	3.9%	25 260 €/an	1 320 €/m ²
Benay	191	6 km ²	32 h/km ²	40.3%	4.2%	22 250 €/an	1 175 €/m ²

bien-dans-ma-ville.fr



Vous aimez votre ville ? Notez-la !

Et faites-nous part de vos remarques constructives



Avec

BIEN dans ma **VILLE** 