



Version web

Ville de Mézières-sous-Lavardin

Présenté par

BIEN dans ma **VILLE** 

Sommaire

Situation géographique	3
Statistiques sur la population	4
Evolution du nombre d'habitants	4
Tranche d'âge	5
0-14 ans	5
15-29 ans	5
30-44 ans	5
45-59 ans	5
60-74 ans	5
75-89 ans	5
90 ans et +	5
Activité professionnelle	5
Agriculteurs	5
Artisans, Commerçants	5
Cadres et sup.	5
Professions intermédiaires	5
Employé	5
Ouvrier	5
Retraité	5
Autres	5
Niveau de diplôme	6
Sans diplôme ou CEP	6
Brevet, BEPC, DNB	6
CAP-BEP ou équivalent	6
BAC ou équivalent	6
BAC+2	6
BAC+3 ou +4	6
BAC+5 ou plus	6
Composition des ménages	6
Couple sans enfant	6
Couple avec enfant(s)	6
Famille monoparentale	6
Colocation / Autre	6
Personnes seules	6
Profils électoraux	7
Premier tour	7
Sécurité	8
Evolution du nombre d'infractions	8
Pour comparer	9
Services à la population	10
Commerce	10
Éducation	10
Villes autour de Mézières-sous-Lavardin	11

Situation géographique



i Informations clés

- **Région** : Pays de la Loire
- **Département** : Sarthe
- **Code postal** : 72240
- **Superficie** : 15 km²



Statistiques sur la population



Nombre d'habitants

676



Age moyen

34 ans



Pop active

52.2%



Taux chômage

4.4%



Pop densité

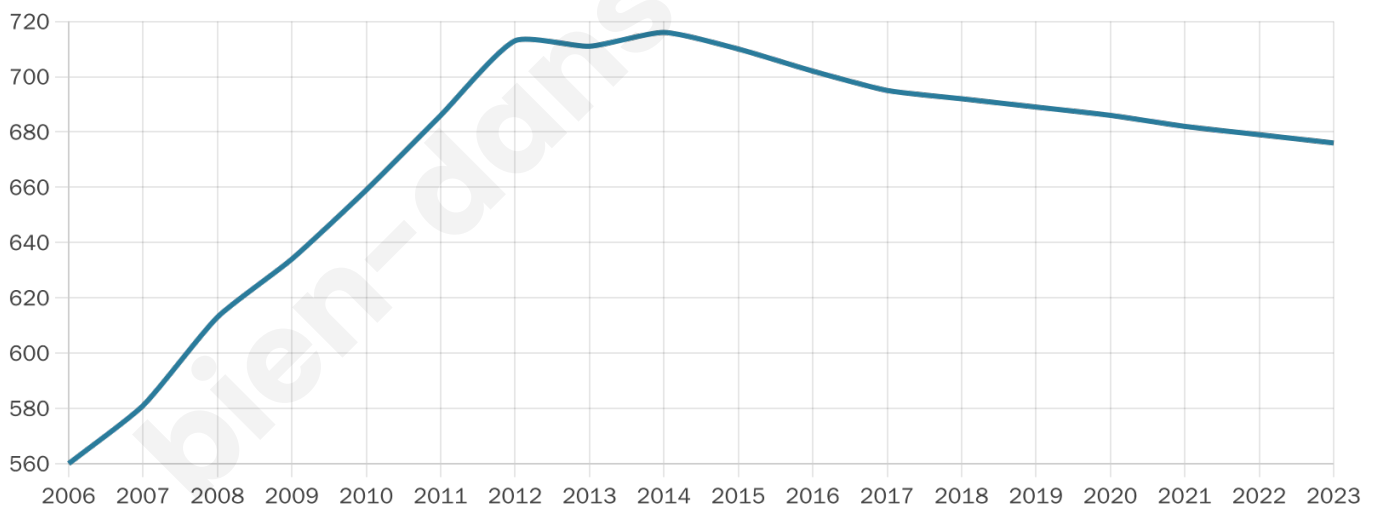
45 h/km²



Revenu moyen

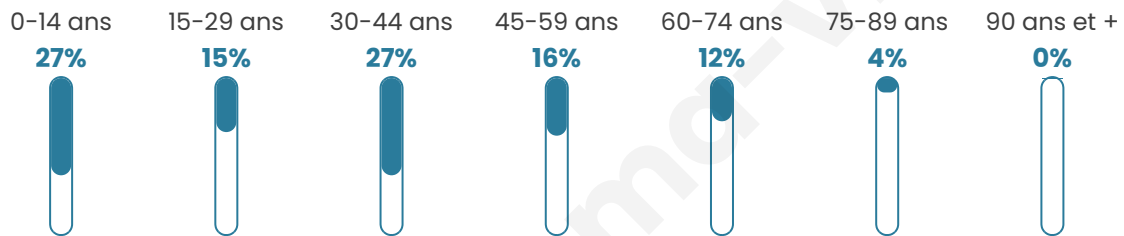
22 650 €/an

Evolution du nombre d'habitants

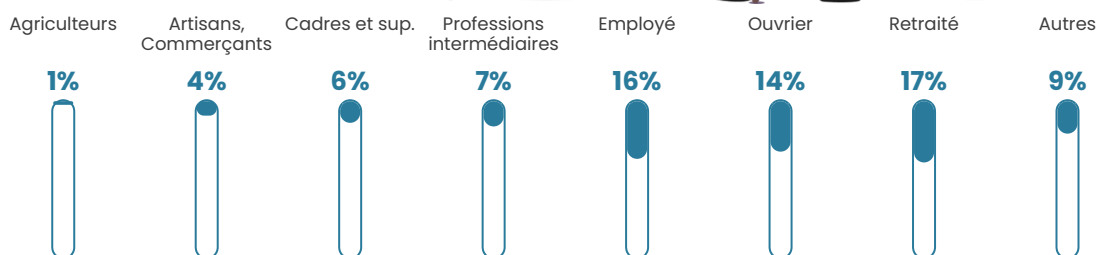


Sources : Institut national de la statistique et des études économiques (insee) selon Les dernières parutions officielles de 2024 portant sur les années 2020, 2021 et 2022.


Tranche d'âge




Activité professionnelle



Niveau de diplôme















Composition des ménages



Profils électoraux

Premier tour

	Marine LE PEN	32.78 %
	Emmanuel MACRON	25.00 %
	Jean-Luc MÉLENCHON	14.72 %
	Yannick JADOT	6.39 %
	Éric ZEMMOUR	5.83 %
	Valérie PÉCRESSE	4.44 %
	Fabien ROUSSEL	3.33 %
	Jean LASSALLE	2.78 %
	Nicolas DUPONT-AIGNAN	1.67 %
	Philippe POUTOU	1.39 %
	Anne HIDALGO	1.11 %
	Nathalie ARTHAUD	0.56 %



445 inscrits

Participation : 83.37%

Votes blancs : 2.16%

Votes nuls : 0.81%

Second tour

	Emmanuel MACRON	47,76 %
	Marine LE PEN	52,24 %

446 inscrits

Participation : 81.61%

Votes blancs : 6.59%

Votes nuls : 1.37%

Sécurité



Agressions physiques / sexuelles

0



Cambriolages

0



Vols / dégradations

0



Stupéfiants

0

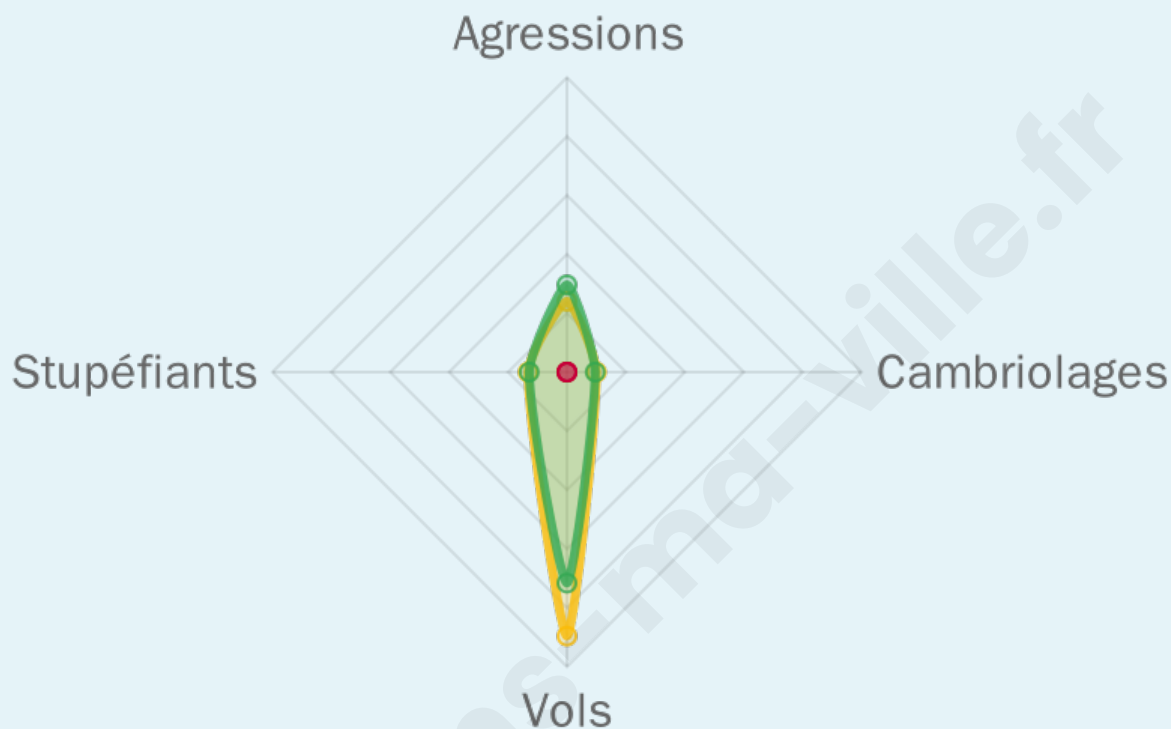
Evolution du nombre d'infractions



Pour comparer

(en proportion du nombre d'habitants)

■ Ville ■ Département ■ Région



Sources : Bases statistiques communale, départementale et régionale de la délinquance enregistrée par la police et la gendarmerie nationales selon les dernières parutions officielles de 2025 portant sur l'année 2024 ([data.gouv](https://data.gouv.fr)).

Agressions physiques / sexuelles : Violences sexuelles, coups et blessures volontaires intrafamiliaux, coups et blessures volontaires, autres coups, blessures volontaires et vols violents sans arme.

Cambriolages : Cambriolages de logements.

Vols : Vols avec armes, vols d'accessoires sur véhicules, vols dans les véhicules, vols de véhicules, vols sans violence contre des personnes, destructions, dégradations volontaires et escroqueries.

Stupéfiants : Trafic de stupéfiants dont (AFD) et usage de stupéfiants.

Services à la population



Commerce

Hypermarché	X Conlie 5km
Supermarché	X Conlie 5km
Superette	X Sainte-Sabine-sur-Longève 5km
Boulangerie	X Conlie 5km
Boucherie	X Conlie 5km
Restaurant	X Neuvillalais 3km
Garage	3
Station-service	X Conlie 5km
Banque	X Conlie 5km
La poste	X Conlie 5km
Coiffeur	X Sainte-Sabine-sur-Longève 5km
Tabac	X Conlie 5km
Bars / discothèque	2
Bibliothèque	X Sainte-Sabine-sur-Longève 5km
Cinéma	X Saint-Saturnin 16km
Vétérinaire	X Conlie 5km



Santé

Pharmacie	X Conlie 5km
Hôpital	X Sillé-le-Guillaume 12km
Laboratoire d'analyses médicales	X Sillé-le-Guillaume 12km
Etablissement pour handicapé	X Beaumont-sur-Sarthe 11km
EHPA	X Tennie 10km
Médecin	X Conlie 5km
Dentiste	X Conlie 5km
Chirurgien	X Sillé-le-Guillaume 12km
Dermatologue	X Le Mans 19km
Anesthésiste	X Le Mans 17km
Gastro-entérologue	X Le Mans 17km
Gynécologue	X Sillé-le-Guillaume 12km
Cancérologue	X Le Mans 18km
Neurologue	X Le Mans 20km
Ophtalmologue	X Le Mans 19km
ORL	X Le Mans 17km
Cardiologue	X Le Mans 17km
Pédiatre	X Le Mans 20km
Pneumologue	X Le Mans 17km
Psychologue	X La Bazoge 11km
Radiologue	X Sillé-le-Guillaume 12km
Rhumatologue	X Le Mans 17km
Sage-femme	X Conlie 5km



Éducation

Crèche	1
Ecole maternelle Public	X Neuvillalais 2km
Ecole maternelle Privé	X Le Mans 20km
Ecole primaire Public	1
Ecole primaire Privé	X Tennie 10km
Collège Public	X Conlie 4km
Collège Privé	X Beaumont-sur-Sarthe 11km
Lycée Public	X Sillé-le-Guillaume 13km
Lycée Privé	X Saint-Saturnin 14km

Sources : Base Sirene des entreprises et de leurs établissements selon les dernières parutions officielles de 2025 portant sur l'année 2024 ([data.gouv](#)). Liste, localisation et tarifs des professionnels de santé selon les dernières parutions officielles de 2025 portant sur l'année 2024 ([opendatasoft](#)) et FINISS Extraction du Fichier des établissements selon les dernières parutions officielles de 2025 portant sur l'année 2024 ([data.gouv](#)). Adresse et géolocalisation des établissements d'enseignement du premier et second degrés selon les dernières parutions officielles de 2025 portant sur l'année 2024 ([data.education.gouv](#))

Villes autour de Mézières-sous-Lavardin

Ville	Habitants	Superficie	Pop densité	Pop active	Taux chômage	Revenu moyen	Prix immobilier
Neuville-lalais	585	18 km ²	33 h/km ²	55.2%	5.6%	22 100 €/an	1 305 €/m ²
Vernie	346	9 km ²	38 h/km ²	48.8%	4.3%	21 610 €/an	1 163 €/m ²
Le Tronchet	170	3 km ²	57 h/km ²	55.9%	6.5%	22 840 €/an	1 575 €/m ²
Conlie (6 avis)	1 833	17 km ²	108 h/km ²	40%	4.6%	21 420 €/an	1 339 €/m ²
La Chapelle-Saint-Fray (1 avis)	421	6 km ²	70 h/km ²	50.1%	1.9%	24 250 €/an	1 380 €/m ²
Sainte-Sabine-sur-Longève	743	11 km ²	68 h/km ²	51%	3.6%	23 120 €/an	1 614 €/m ²
Ségnie	592	22 km ²	27 h/km ²	45.3%	5.9%	21 800 €/an	916 €/m ²
Domfront-en-Champagne (1 avis)	1 069	21 km ²	51 h/km ²	50.2%	4.1%	23 540 €/an	1 401 €/m ²
Saint-Jean-d'Assé	1 790	21 km ²	85 h/km ²	55.2%	3.4%	22 040 €/an	1 299 €/m ²
Cures	489	11 km ²	44 h/km ²	53%	3.5%	24 890 €/an	1 205 €/m ²
Assé-le-Riboul	479	16 km ²	30 h/km ²	48.4%	2.3%	24 700 €/an	1 237 €/m ²
Crissé	534	20 km ²	27 h/km ²	50.2%	4.1%	22 240 €/an	1 027 €/m ²
Lavardin (1 avis)	693	7 km ²	99 h/km ²	49.5%	3.5%	24 950 €/an	1 988 €/m ²
Saint-Marceau (1 avis)	530	8 km ²	66 h/km ²	50.8%	1.9%	22 520 €/an	1 384 €/m ²
Tennie	1 000	33 km ²	30 h/km ²	46.3%	2.5%	21 970 €/an	1 018 €/m ²

bien-dans-ma-ville.fr



Vous aimez votre ville ? Notez-la !

Et faites-nous part de vos remarques constructives



Avec

BIEN dans ma **VILLE** 