



Version web

# Ville de La Meyze

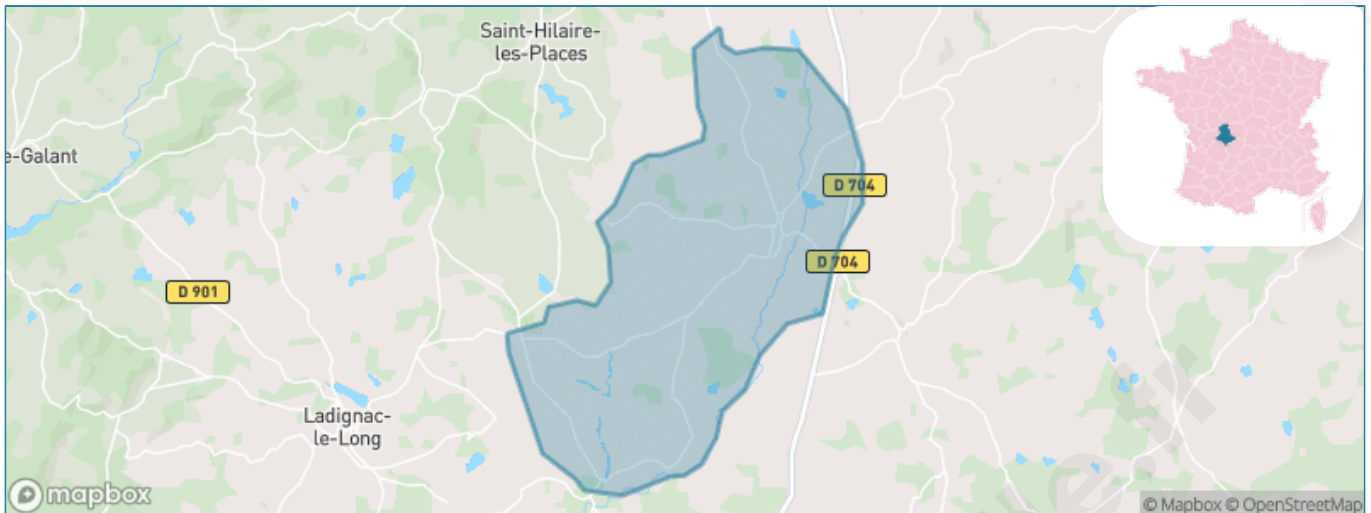
Présenté par

**BIEN** dans  
ma **VILLE** 

# Sommaire

Situation géographique .....	3
Statistiques sur la population .....	4
Evolution du nombre d'habitants .....	4
Tranche d'âge .....	5
0-14 ans .....	5
15-29 ans .....	5
30-44 ans .....	5
45-59 ans .....	5
60-74 ans .....	5
75-89 ans .....	5
90 ans et + .....	5
Activité professionnelle .....	5
Agriculteurs .....	5
Artisans, Commerçants .....	5
Cadres et sup. ....	5
Professions intermédiaires .....	5
Employé .....	5
Ouvrier .....	5
Retraité .....	5
Autres .....	5
Niveau de diplôme .....	6
Sans diplôme ou CEP .....	6
Brevet, BEPC, DNB .....	6
CAP-BEP ou équivalent .....	6
BAC ou équivalent .....	6
BAC+2 .....	6
BAC+3 ou +4 .....	6
BAC+5 ou plus .....	6
Composition des ménages .....	6
Couple sans enfant .....	6
Couple avec enfant(s) .....	6
Famille monoparentale .....	6
Colocation / Autre .....	6
Personnes seules .....	6
Profils électoraux .....	7
Premier tour .....	7
Sécurité .....	8
Evolution du nombre d'infractions .....	8
Pour comparer .....	9
Services à la population .....	10
Commerce .....	10
Éducation .....	10
Villes autour de La Meyze .....	12

# Situation géographique



## i Informations clés

- **Région** : Nouvelle-Aquitaine
- **Département** : Haute-Vienne
- **Code postal** : 87800
- **Superficie** : 28 km<sup>2</sup>



# Statistiques sur la population



Nombre d'habitants

**842**



Age moyen

**45 ans**



Pop active

**49.6%**



Taux chômage

**8.3%**



Pop densité

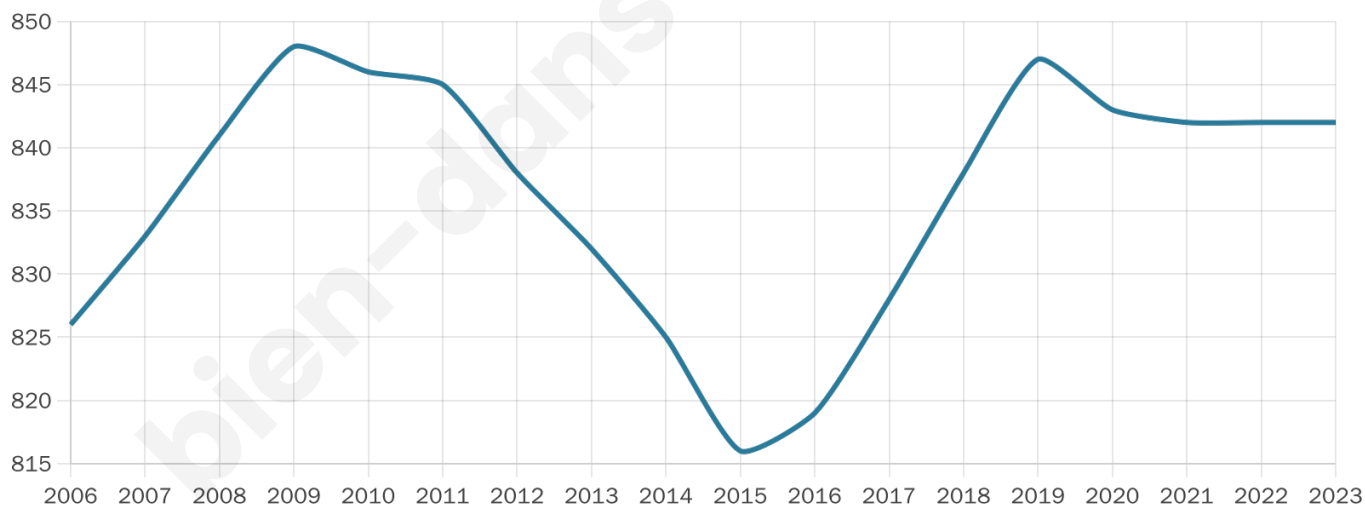
**30 h/km<sup>2</sup>**



Revenu moyen

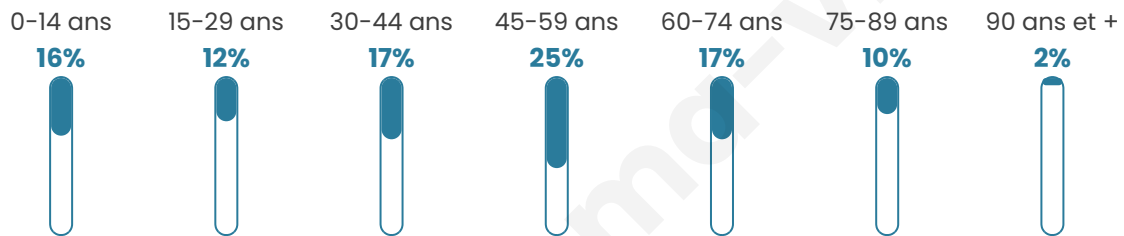
**22 090 €/an**

## Evolution du nombre d'habitants

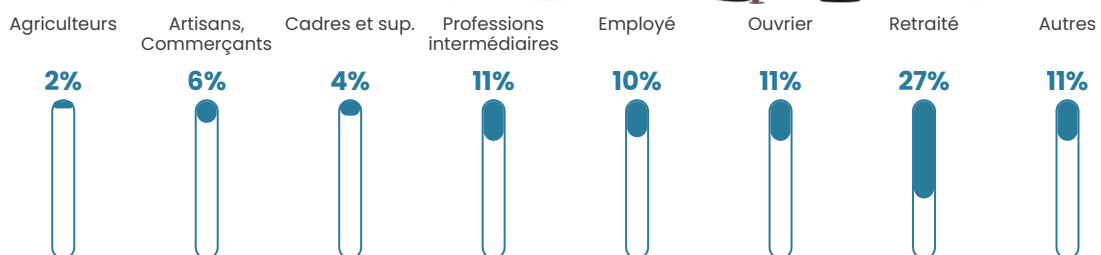


Sources : Institut national de la statistique et des études économiques (insee) selon Les dernières parutions officielles de 2024 portant sur les années 2020, 2021 et 2022.


## Tranche d'âge




## Activité professionnelle



## Niveau de diplôme















## Composition des ménages



# Profils électoraux

## Premier tour

	Marine LE PEN	26.25 %
	Emmanuel MACRON	25.48 %
	Jean-Luc MÉLENCHON	18.77 %
	Jean LASSALLE	9.00 %
	Éric ZEMMOUR	4.98 %
	Valérie PÉCRESSE	4.79 %
	Fabien ROUSSEL	3.45 %
	Nicolas DUPONT-AIGNAN	2.30 %
	Yannick JADOT	1.92 %
	Anne HIDALGO	1.72 %
	Philippe POUTOU	0.77 %
	Nathalie ARTHAUD	0.57 %



### 682 inscrits

Participation : 77.86%

Votes blancs : 0.94%

Votes nuls : 0.75%

## Second tour

	Emmanuel MACRON	49,57 %
	Marine LE PEN	50,43 %

### 681 inscrits

Participation : 78.12%

Votes blancs : 7.52%

Votes nuls : 5.64%

# Sécurité



Agressions physiques / sexuelles

0



Cambriolages

0



Vols / dégradations

0



Stupéfiants

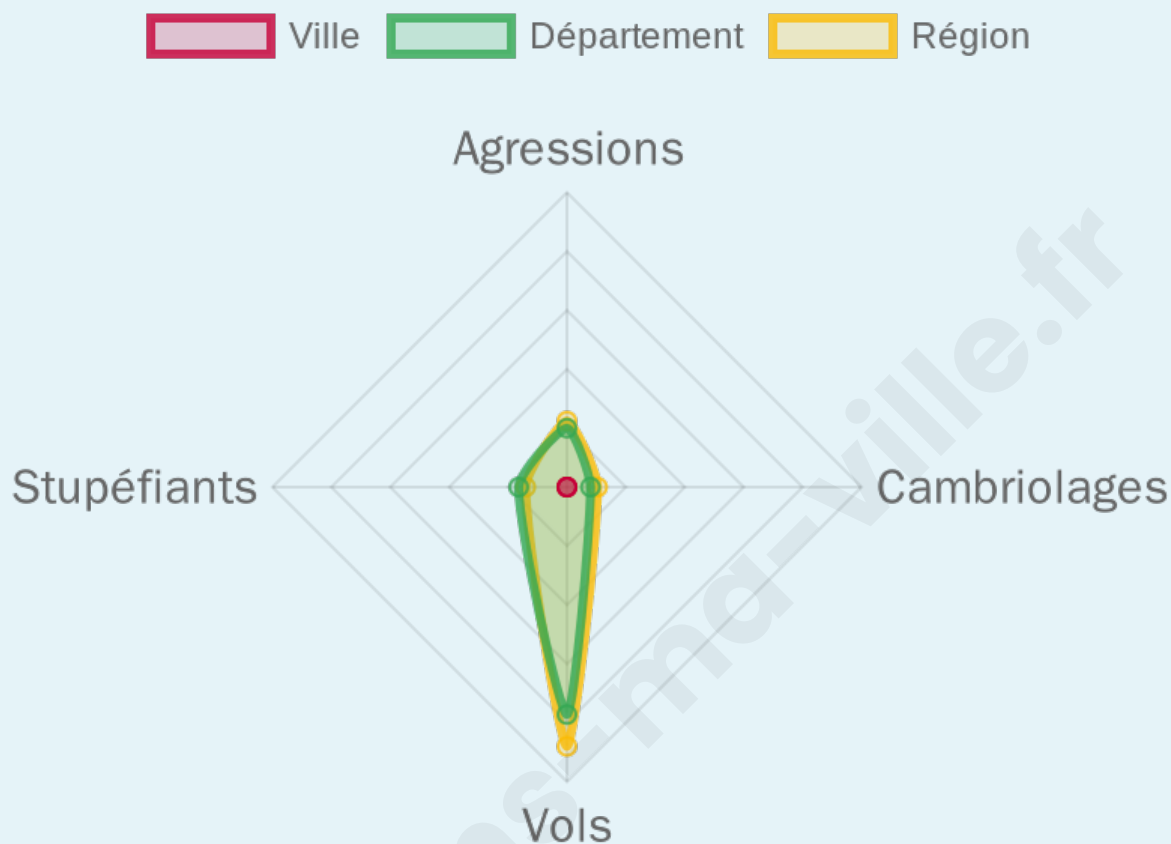
0

## Evolution du nombre d'infractions



## Pour comparer

(en proportion du nombre d'habitants)



Sources : Bases statistiques communale, départementale et régionale de la délinquance enregistrée par la police et la gendarmerie nationales selon les dernières parutions officielles de 2025 portant sur l'année 2024 ([data.gouv](https://data.gouv.fr)).

Agressions physiques / sexuelles : Violences sexuelles, coups et blessures volontaires intrafamiliaux, coups et blessures volontaires, autres coups, blessures volontaires et vols violents sans arme.

Cambriolages : Cambriolages de logements.

Vols : Vols avec armes, vols d'accessoires sur véhicules, vols dans les véhicules, vols de véhicules, vols sans violence contre des personnes, destructions, dégradations volontaires et escroqueries.

Stupéfiants : Trafic de stupéfiants dont (AFD) et usage de stupéfiants.

# Services à la population



## Commerce

Hypermarché	X <a href="#">Glandon</a> 15km
Supermarché	X <a href="#">Nexon</a> 5km
Superette	X <a href="#">Nexon</a> 6km
Boulangerie	<b>2</b>
Boucherie	X <a href="#">Nexon</a> 7km
Restaurant	<b>1</b>
Garage	<b>2</b>
Station-service	X <a href="#">Nexon</a> 8km
Banque	X <a href="#">Nexon</a> 7km
La poste	X <a href="#">Saint-Yrieix-la-Perche</a> 12km
Coiffeur	<b>1</b>
Tabac	X <a href="#">Pierre-Buffière</a> 14km
Bars / discothèque	X <a href="#">Nexon</a> 7km
Bibliothèque	X <a href="#">Nexon</a> 7km
Cinéma	X <a href="#">Limoges</a> 24km
Vétérinaire	X <a href="#">Nexon</a> 7km



## Santé

Pharmacie	<b>1</b>
Hôpital	X <a href="#">Saint-Yrieix-la-Perche</a> 11km
Laboratoire d'analyses médicales	X <a href="#">Saint-Yrieix-la-Perche</a> 12km
Etablissement pour handicapé	X <a href="#">Nexon</a> 7km
EHPA	X <a href="#">Nexon</a> 7km
Médecin	<b>1</b>
Dentiste	X <a href="#">Nexon</a> 7km
Chirurgien	X <a href="#">Saint-Paul-la-Roche</a> 22km
Dermatologue	X <a href="#">Limoges</a> 23km
Anesthésiste	X <a href="#">Limoges</a> 22km
Gastro-entérologue	X <a href="#">Limoges</a> 23km
Gynécologue	X <a href="#">Limoges</a> 22km
Cancérologue	X <a href="#">Limoges</a> 23km
Neurologue	X <a href="#">Limoges</a> 22km
Ophtalmologue	X <a href="#">Saint-Hilaire-les-Places</a> 7km
ORL	X <a href="#">Limoges</a> 23km
Cardiologue	X <a href="#">Saint-Yrieix-la-Perche</a> 12km
Pédiatre	X <a href="#">Nexon</a> 7km
Pneumologue	X <a href="#">Isle</a> 21km
Psychologue	X <a href="#">Limoges</a> 21km
Radiologue	X <a href="#">Limoges</a> 22km
Rhumatologue	X <a href="#">Limoges</a> 23km
Sage-femme	X <a href="#">Saint-Yrieix-la-Perche</a> 12km



## Éducation

Crèche	X <a href="#">Saint-Priest-Ligoure</a> 7km
Ecole maternelle Public	X <a href="#">Saint-Priest-Ligoure</a> 7km
Ecole maternelle Privé	X <a href="#">Limoges</a> 23km
Ecole primaire Public	<b>1</b>
Ecole primaire Privé	X <a href="#">Saint-Yrieix-la-Perche</a> 12km
Collège Public	X <a href="#">Nexon</a> 7km
Collège Privé	X <a href="#">Saint-Pierre-de-Frugie</a> 19km
Lycée Public	X <a href="#">Saint-Yrieix-la-Perche</a> 12km
Lycée Privé	X <a href="#">Limoges</a> 22km

Sources : Base Sirene des entreprises et de leurs établissements selon les dernières parutions officielles de 2025 portant sur l'année 2024 ([data.gouv](#)). Liste, localisation et tarifs des professionnels de santé selon les dernières parutions officielles de 2025 portant sur l'année 2024 ([opendatasoft](#)) et FINISS Extraction du Fichier des établissements selon les dernières parutions officielles de 2025 portant sur l'année 2024 ([data.gouv](#)). Adresse et géolocalisation des établissements d'enseignement du premier et second degrés selon les

bien-dans-ma-ville.fr

## Villes autour de La Meyze

Ville	Habitants	Superficie	Pop densité	Pop active	Taux chômage	Revenu moyen	Prix immobilier
Janailhac	524	18 km <sup>2</sup>	29 h/km <sup>2</sup>	48.9%	5%	22 620 €/an	1 073 €/m <sup>2</sup>
La Roche-l'Abeille	590	36 km <sup>2</sup>	16 h/km <sup>2</sup>	46.4%	2%	21 420 €/an	1 338 €/m <sup>2</sup>
Saint-Hilaire-les-Places (3 avis)	839	23 km <sup>2</sup>	36 h/km <sup>2</sup>	44.3%	3.9%	21 920 €/an	1 299 €/m <sup>2</sup>
Saint-Priest-Ligoure	692	41 km <sup>2</sup>	17 h/km <sup>2</sup>	47.4%	3.6%	22 630 €/an	1 133 €/m <sup>2</sup>
Nexon (2 avis)	2 548	40 km <sup>2</sup>	64 h/km <sup>2</sup>	41.9%	3.3%	23 090 €/an	1 307 €/m <sup>2</sup>
Ladignac-le-Long	1 171	47 km <sup>2</sup>	25 h/km <sup>2</sup>	33.9%	4.2%	19 230 €/an	1 017 €/m <sup>2</sup>
Saint-Maurice-les-Brousses	1 041	10 km <sup>2</sup>	104 h/km <sup>2</sup>	52.5%	2.8%	22 990 €/an	1 618 €/m <sup>2</sup>
Rilhac-Lastours (1 avis)	385	16 km <sup>2</sup>	24 h/km <sup>2</sup>	47.3%	3.9%	21 300 €/an	1 501 €/m <sup>2</sup>
Le Chalard	302	12 km <sup>2</sup>	25 h/km <sup>2</sup>	43.4%	4.6%	21 880 €/an	1 301 €/m <sup>2</sup>
Château-Chervix	781	51 km <sup>2</sup>	15 h/km <sup>2</sup>	44.4%	2.7%	22 030 €/an	1 096 €/m <sup>2</sup>
Saint-Jean-Ligoure (1 avis)	505	30 km <sup>2</sup>	17 h/km <sup>2</sup>	49.7%	3.2%	22 510 €/an	1 046 €/m <sup>2</sup>
Journac	1 109	14 km <sup>2</sup>	79 h/km <sup>2</sup>	50.4%	3.3%	25 130 €/an	1 455 €/m <sup>2</sup>
Saint-Yrieix-la-Perche (2 avis)	6 830	101 km <sup>2</sup>	68 h/km <sup>2</sup>	39.5%	4%	21 760 €/an	1 120 €/m <sup>2</sup>
Meilhac	529	14 km <sup>2</sup>	38 h/km <sup>2</sup>	52.4%	2.5%	23 350 €/an	1 385 €/m <sup>2</sup>
Burnnac	861	11 km <sup>2</sup>	78 h/km <sup>2</sup>	49.6%	2.4%	24 660 €/an	1 448 €/m <sup>2</sup>

bien-dans-ma-ville.fr



# Vous aimez votre ville ? Notez-la !

Et faites-nous part de vos remarques constructives



Avec

**BIEN** dans ma **VILLE** 