



Version web

Ville de Meysse

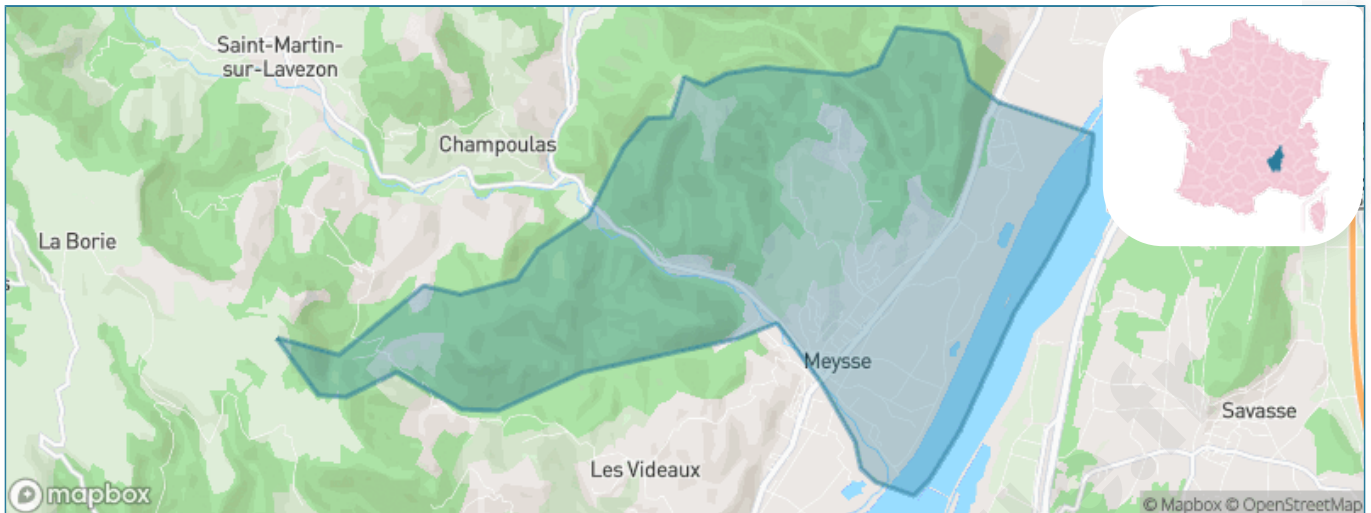
Présenté par

BIEN dans
ma **VILLE** 

Sommaire

Situation géographique	3
Statistiques sur la population	4
Evolution du nombre d'habitants	4
Tranche d'âge	5
0-14 ans	5
15-29 ans	5
30-44 ans	5
45-59 ans	5
60-74 ans	5
75-89 ans	5
90 ans et +	5
Activité professionnelle	5
Agriculteurs	5
Artisans, Commerçants	5
Cadres et sup.	5
Professions intermédiaires	5
Employé	5
Ouvrier	5
Retraité	5
Autres	5
Niveau de diplôme	6
Sans diplôme ou CEP	6
Brevet, BEPC, DNB	6
CAP-BEP ou équivalent	6
BAC ou équivalent	6
BAC+2	6
BAC+3 ou +4	6
BAC+5 ou plus	6
Composition des ménages	6
Couple sans enfant	6
Couple avec enfant(s)	6
Famille monoparentale	6
Colocation / Autre	6
Personnes seules	6
Profil électoraux	7
Premier tour	7
Sécurité	8
Evolution du nombre d'infractions	8
Pour comparer	9
Services à la population	10
Commerce	10
Éducation	10
Villes autour de Meysse	11
Avis sur la ville de Meysse	12
Moyenne par critère	12
Villes autour de Meysse	12
Répartition des avis par note	12
Répartition des avis par note	12

Situation géographique



i Informations clés

- **Région** : Auvergne-Rhône-Alpes
- **Département** : Ardèche
- **Code postal** : 07400
- **Superficie** : 19 km²



Statistiques sur la population



Nombre d'habitants

1 366



Age moyen

39 ans



Pop active

48.4%



Taux chômage

7.8%



Pop densité

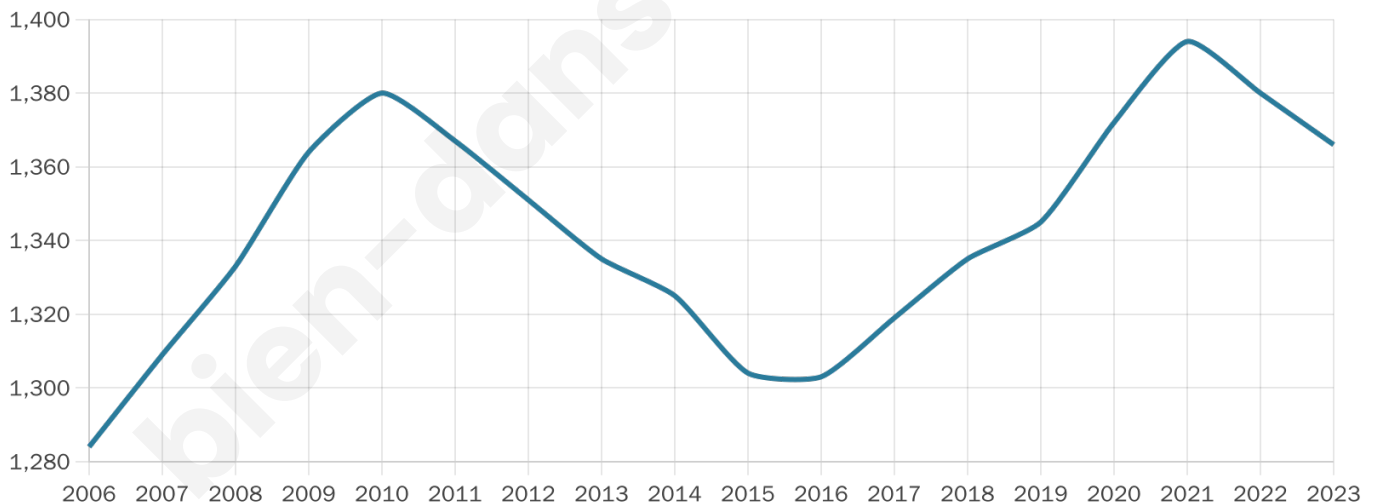
72 h/km²



Revenu moyen

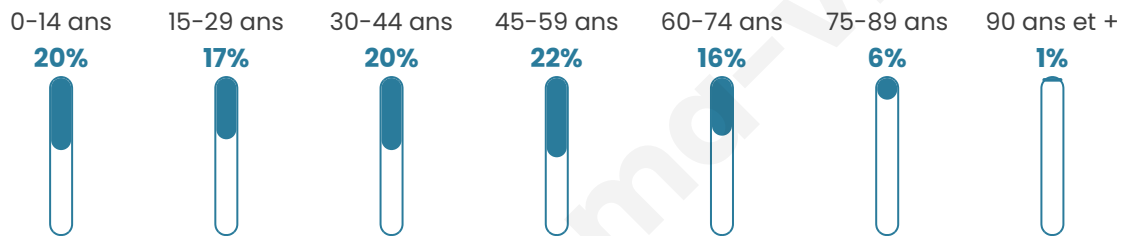
22 820 €/an

Evolution du nombre d'habitants

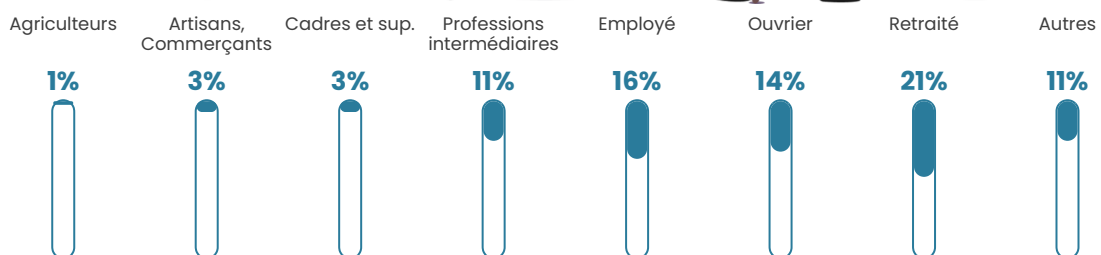


Sources : Institut national de la statistique et des études économiques (insee) selon Les dernières parutions officielles de 2024 portant sur les années 2020, 2021 et 2022.

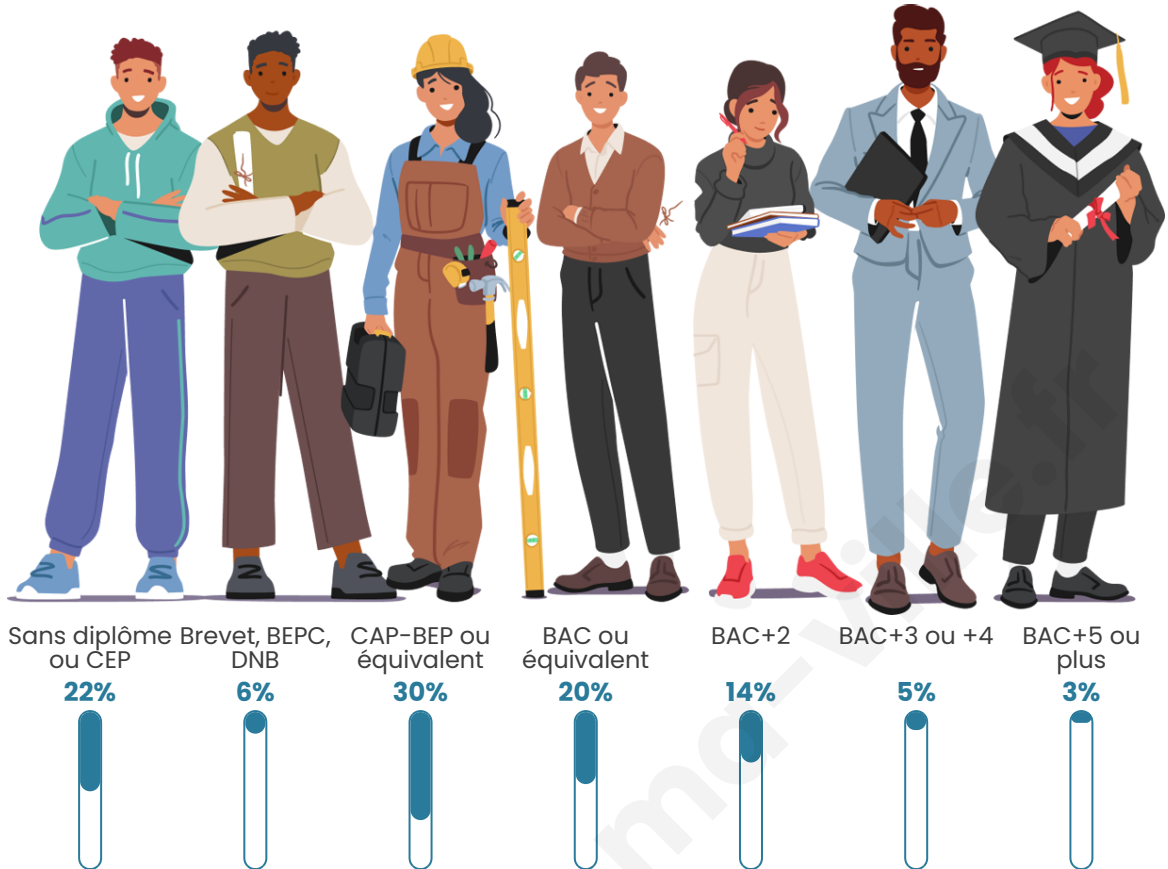
Tranche d'âge




Activité professionnelle



Niveau de diplôme















Composition des ménages



Profils électoraux

Premier tour

	Marine LE PEN	37.91 %
	Jean-Luc MÉLENCHON	20.37 %
	Emmanuel MACRON	15.21 %
	Éric ZEMMOUR	5.89 %
	Jean LASSALLE	5.40 %
	Fabien ROUSSEL	4.29 %
	Valérie PÉCRESE	2.94 %
	Yannick JADOT	2.21 %
	Anne HIDALGO	1.96 %
	Philippe POUTOU	1.60 %
	Nicolas DUPONT- AIGNAN	1.60 %
	Nathalie ARTHAUD	0.61 %



1 113 inscrits

Participation : 76.01%

Votes blancs : 2.25%

Votes nuls : 1.42%

Second tour

	Emmanuel MACRON	36,93 %
	Marine LE PEN	63,07 %

1 112 inscrits

Participation : 74.91%

Votes blancs : 10.8%

Votes nuls : 2.4%

Sécurité



Agressions physiques / sexuelles

13



Cambriolages

0



Vols / dégradations

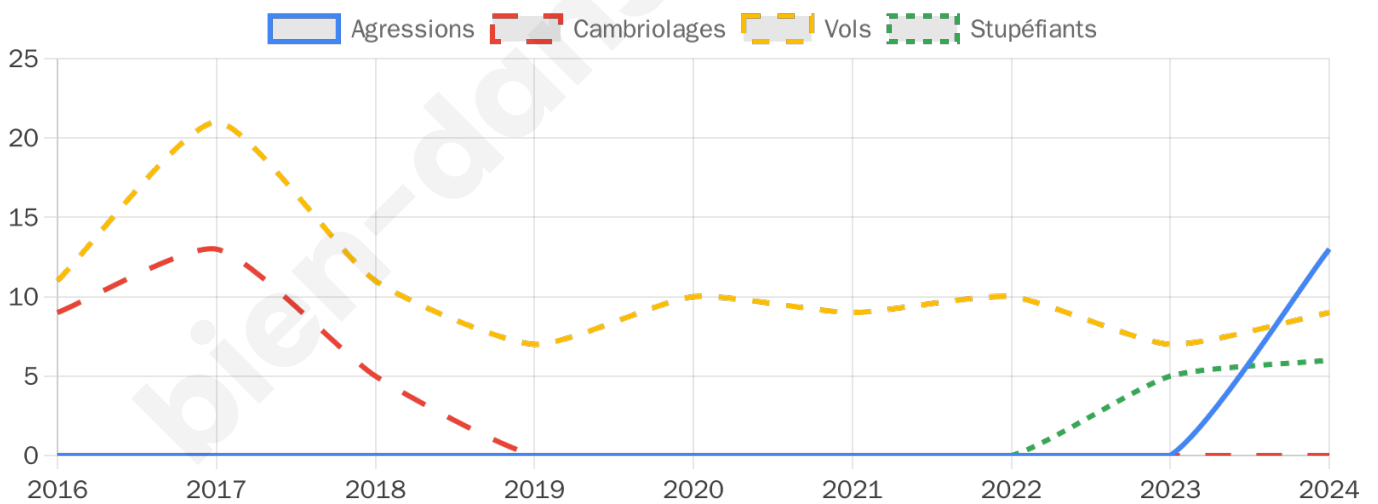
9



Stupéfiants

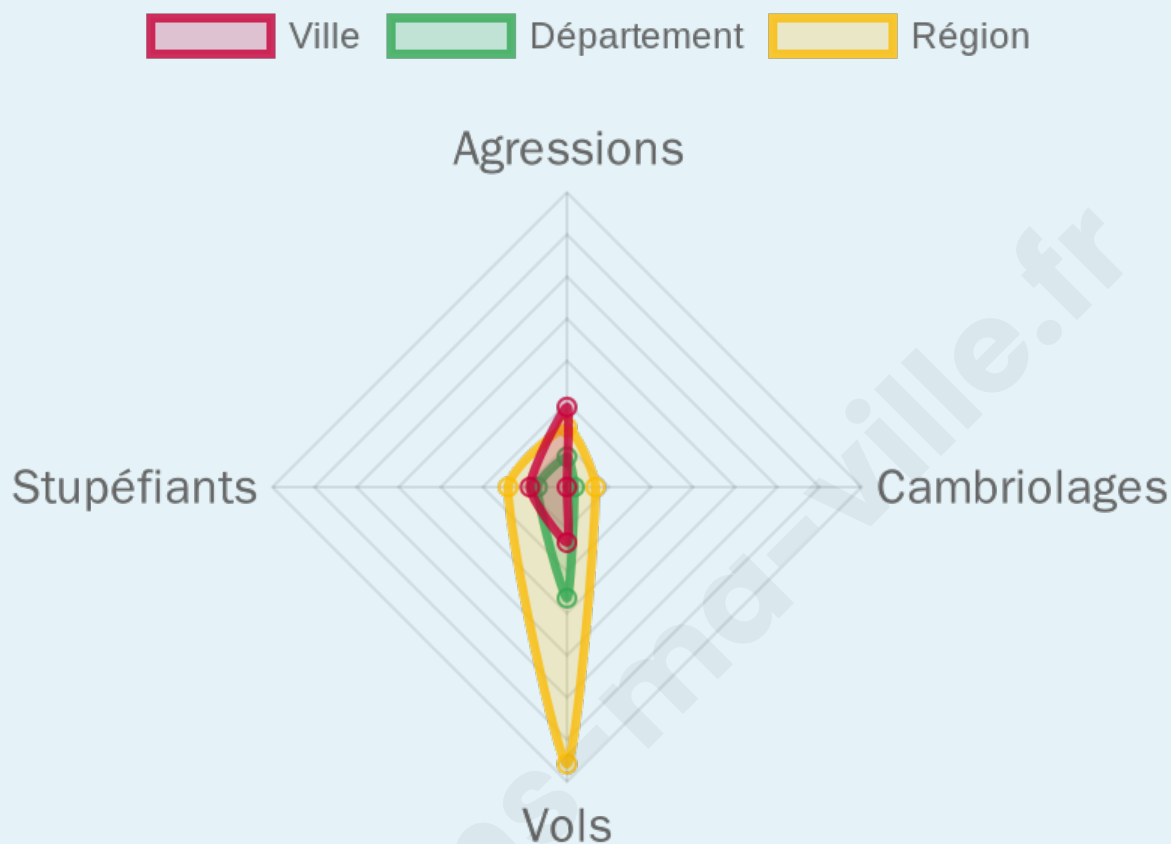
6

Evolution du nombre d'infractions



Pour comparer

(en proportion du nombre d'habitants)



Sources : Bases statistiques communale, départementale et régionale de la délinquance enregistrée par la police et la gendarmerie nationales selon les dernières parutions officielles de 2025 portant sur l'année 2024 ([data.gouv](https://data.gouv.fr)).

Agressions physiques / sexuelles : Violences sexuelles, coups et blessures volontaires intrafamiliaux, coups et blessures volontaires, autres coups, blessures volontaires et vols violents sans arme.

Cambriolages : Cambriolages de logements.

Vols : Vols avec armes, vols d'accessoires sur véhicules, vols dans les véhicules, vols de véhicules, vols sans violence contre des personnes, destructions, dégradations volontaires et escroqueries.

Stupéfiants : Trafic de stupéfiants dont (AFD) et usage de stupéfiants.

Services à la population



Commerce

Hypermarché	X <u>Montélimar</u> 6km
Supermarché	1
Superette	1
Boulangerie	1
Boucherie	X <u>Rochemaure</u> 3km
Restaurant	3
Garage	1
Station-service	X <u>Rochemaure</u> 4km
Banque	X <u>Cruas</u> 6km
La poste	X <u>Rochemaure</u> 3km
Coiffeur	3
Tabac	1
Bars / discothèque	1
Bibliothèque	1
Cinéma	X <u>Montélimar</u> 7km
Vétérinaire	X <u>Montélimar</u> 6km



Santé

Pharmacie	X <u>Rochemaure</u> 3km
Hôpital	X <u>Montélimar</u> 7km
Laboratoire d'analyses médicales	X <u>Montélimar</u> 7km
Etablissement pour handicapé	X <u>Montélimar</u> 7km
EHPA	X <u>Rochemaure</u> 1km
Médecin	2
Dentiste	X <u>Montélimar</u> 5km
Chirurgien	X <u>Montélimar</u> 7km
Dermatologue	X <u>Montélimar</u> 6km
Anesthésiste	X <u>Montélimar</u> 7km
Gastro-entérologue	X <u>Montélimar</u> 7km
Gynécologue	X <u>Montélimar</u> 7km
Cancérologue	X <u>Valence</u> 36km
Neurologue	X <u>Montélimar</u> 7km
Ophthalmologue	X <u>Montélimar</u> 7km
ORL	X <u>Montélimar</u> 7km
Cardiologue	X <u>Montélimar</u> 7km
Pédiatre	X <u>Montélimar</u> 7km
Pneumologue	X <u>Montélimar</u> 7km
Psychologue	X <u>Montélimar</u> 7km
Radiologue	X <u>Montélimar</u> 7km
Rhumatologue	X <u>Montélimar</u> 7km
Sage-femme	X <u>Cruas</u> 6km



Éducation

Crèche	1
Ecole maternelle Public	X <u>Rochemaure</u> 4km
Ecole maternelle Privé	X <u>Vaison-la-Romaine</u> 51km
Ecole primaire Public	1
Ecole primaire Privé	X <u>Cruas</u> 6km
Collège Public	X <u>Cruas</u> 6km
Collège Privé	X <u>Le Teil</u> 8km
Lycée Public	X <u>Montélimar</u> 6km
Lycée Privé	X <u>Montélimar</u> 5km

Sources : Base Sirene des entreprises et de leurs établissements selon les dernières parutions officielles de 2025 portant sur l'année 2024 ([data.gouv](https://data.gouv.fr)). Liste, localisation et tarifs des professionnels de santé selon les dernières parutions officielles de 2025 portant sur l'année 2024 ([opendatasoft](https://opendatasoft.com)) et FINISS Extraction du Fichier des établissements selon les dernières parutions officielles de 2025 portant sur l'année 2024 ([data.gouv](https://data.gouv.fr)). Adresse et géolocalisation des établissements d'enseignement du premier et second degrés selon les dernières parutions officielles de 2025 portant sur l'année 2024 ([data.education.gouv](https://data.education.gouv.fr))

Villes autour de Meysse

Ville	Habitants	Superficie	Pop densité	Pop active	Taux chômage	Revenu moyen	Prix immobilier
Saint-Vincent-de-Barrès (2 avis)	824	19 km ²	43 h/km ²	47.1%	2.5%	25 130 €/an	2 310 €/m ²
Ancône (2 avis)	1 338	1 km ²	1 338 h/km ²	50.1%	5.2%	22 900 €/an	1 960 €/m ²
Rochemaure (1 avis)	2 239	24 km ²	93 h/km ²	46.8%	5%	24 000 €/an	1 619 €/m ²
Cruas (7 avis)	2 898	15 km ²	193 h/km ²	46.1%	4.6%	22 970 €/an	1 572 €/m ²
Savasse (1 avis)	1 631	22 km ²	74 h/km ²	46.3%	3.5%	25 600 €/an	2 212 €/m ²
Saint-Martin-sur-Lavezon	422	23 km ²	18 h/km ²	53.6%	5.2%	23 720 €/an	2 434 €/m ²
Montélimar (48 avis)	40 595	46 km ²	883 h/km ²	43.1%	7.1%	21 350 €/an	1 740 €/m ²
La Coucourde	1 240	11 km ²	113 h/km ²	48%	4.2%	21 770 €/an	1 348 €/m ²
Sceautres	143	14 km ²	10 h/km ²	45.5%	2.8%	19 320 €/an	1 935 €/m ²
Saint-Bauzile	311	7 km ²	44 h/km ²	52.1%	4.5%	24 660 €/an	1 946 €/m ²
Saint-Lager-Bressac	971	15 km ²	65 h/km ²	51%	3.2%	23 930 €/an	2 070 €/m ²
Saint-Marcel-lès-Sauzet (3 avis)	1 228	4 km ²	307 h/km ²	49.3%	3.4%	25 390 €/an	1 820 €/m ²
Le Teil (10 avis)	8 726	26 km ²	336 h/km ²	43.9%	8.8%	19 850 €/an	1 644 €/m ²
Les Tourrettes	1 087	7 km ²	155 h/km ²	46.6%	4.5%	22 020 €/an	1 799 €/m ²
Condillac (1 avis)	132	9 km ²	15 h/km ²	43.2%	4.5%	22 480 €/an	3 461 €/m ²

Avis sur la ville de Meysse



Moyenne par critère



Villes autour de Meysse

Ville	Note globale	Sécurité	Éducation	Sport Loisir	Environnement	Vie pratique
Saint-Vincent-de-Barrès (2 avis)	2.3	4.5	1.5	1.5	4.0	0.0
Ancône (2 avis)	4.1	4.0	4.5	4.0	4.5	3.5
Rochemaure (1 avis)	3.8	4.0	4.0	3.0	4.0	4.0
Cruas (7 avis)	3.7	4.1	3.9	4.3	3.4	3.0
Savasse (1 avis)	3.4	3.0	5.0	3.0	4.0	2.0
Saint-Martin-sur-Lavezon	-	-	-	-	-	-
Montélimar (48 avis)	2.8	2.2	2.9	3.1	2.9	2.8
La Coucourde	-	-	-	-	-	-
Sceautres	-	-	-	-	-	-
Saint-Bauzile	-	-	-	-	-	-
Saint-Lager-Bressac	-	-	-	-	-	-
Saint-Marcel-lès-Sauzet (3 avis)	3.1	3.3	3.3	3.0	3.3	2.7
Le Teil (10 avis)	2.9	2.9	3.2	3.2	2.4	2.8
Les Tourrettes	-	-	-	-	-	-
Condillac (1 avis)	2.0	5.0	0.0	0.0	5.0	0.0



Vous aimez votre ville ? Notez-la !

Et faites-nous part de vos remarques constructives



Avec

BIEN dans
ma **VILLE** 