



Version web

Ville de Meunet-sur-Vatan

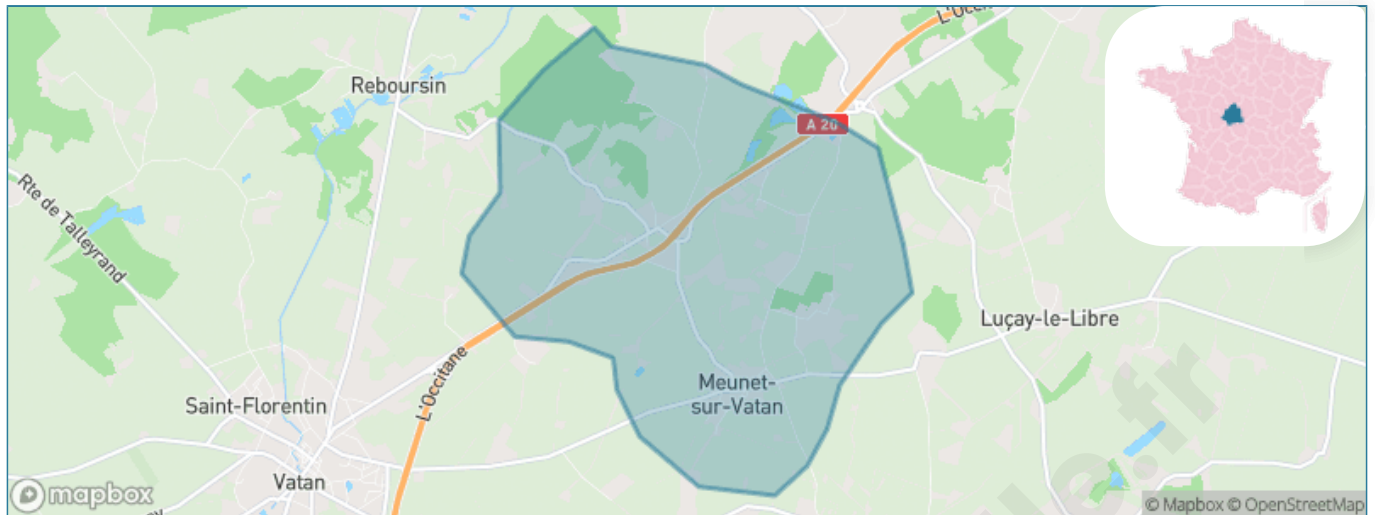
Présenté par

BIEN dans ma **VILLE** 

Sommaire

Situation géographique	3
Statistiques sur la population	4
Evolution du nombre d'habitants	4
Tranche d'âge	5
0-14 ans	5
15-29 ans	5
30-44 ans	5
45-59 ans	5
60-74 ans	5
75-89 ans	5
90 ans et +	5
Activité professionnelle	5
Agriculteurs	5
Artisans, Commerçants	5
Cadres et sup.	5
Professions intermédiaires	5
Employé	5
Ouvrier	5
Retraité	5
Autres	5
Niveau de diplôme	6
Sans diplôme ou CEP	6
Brevet, BEPC, DNB	6
CAP-BEP ou équivalent	6
BAC ou équivalent	6
BAC+2	6
BAC+3 ou +4	6
BAC+5 ou plus	6
Composition des ménages	6
Couple sans enfant	6
Couple avec enfant(s)	6
Famille monoparentale	6
Colocation / Autre	6
Personnes seules	6
Profils électoraux	7
Premier tour	7
Sécurité	8
Evolution du nombre d'infractions	8
Pour comparer	9
Services à la population	10
Commerce	10
Éducation	10
Villes autour de Meunet-sur-Vatan	11

Situation géographique



i Informations clés

- **Région** : Centre-Val de Loire
- **Département** : Indre
- **Code postal** : 36150
- **Superficie** : 12 km²



Statistiques sur la population



Nombre d'habitants

198



Age moyen

45 ans



Pop active

45.5%



Taux chômage

6.4%



Pop densité

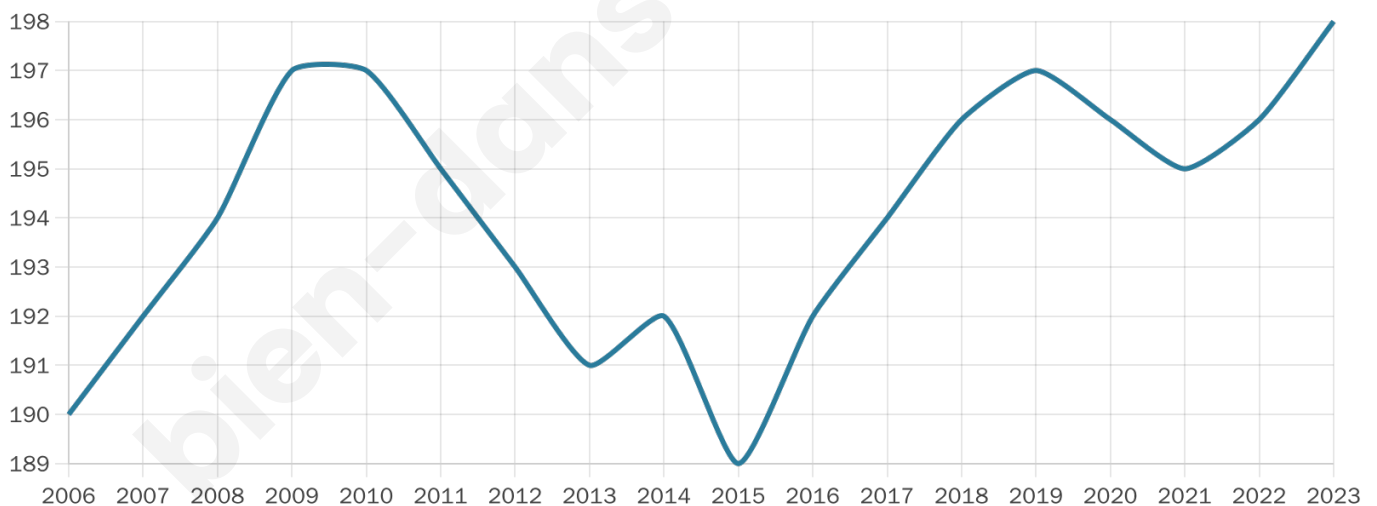
17 h/km²



Revenu moyen

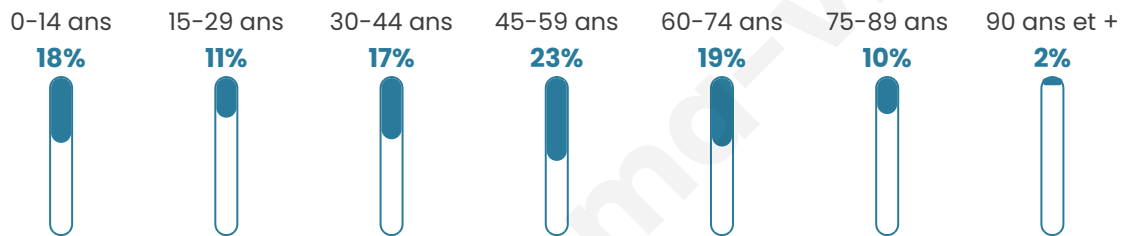
23 100 €/an

Evolution du nombre d'habitants

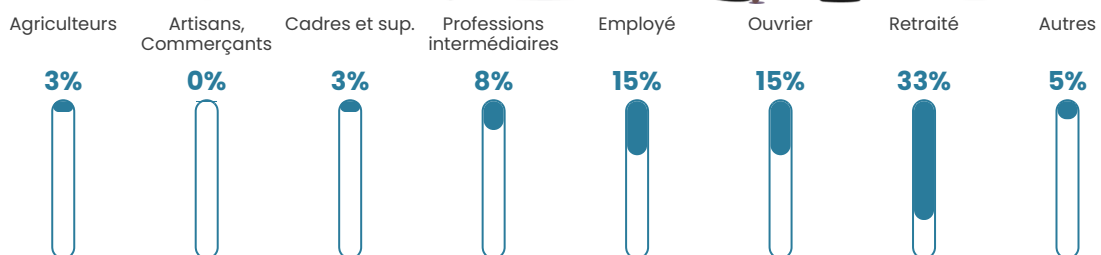


Sources : Institut national de la statistique et des études économiques (insee) selon Les dernières parutions officielles de 2024 portant sur les années 2020, 2021 et 2022.


Tranche d'âge




Activité professionnelle



Niveau de diplôme















Composition des ménages



Profils électoraux

Premier tour

	Marine LE PEN	37.07 %
	Emmanuel MACRON	29.31 %
	Jean-Luc MÉLENCHON	8.62 %
	Éric ZEMMOUR	6.90 %
	Jean LASSALLE	4.31 %
	Yannick JADOT	4.31 %
	Valérie PÉCRESSE	4.31 %
	Fabien ROUSSEL	1.72 %
	Philippe POUTOU	1.72 %
	Nicolas DUPONT-AIGNAN	1.72 %
	Nathalie ARTHAUD	0.00 %
	Anne HIDALGO	0.00 %



156 inscrits

Participation : 81.41%

Votes blancs : 7.87%

Votes nuls : 0.79%

Second tour

	Emmanuel MACRON	42,86 %
	Marine LE PEN	57,14 %

156 inscrits

Participation : 80.13%

Votes blancs : 8%

Votes nuls : 2.4%

Sécurité



Agressions physiques / sexuelles

0



Cambriolages

0



Vols / dégradations

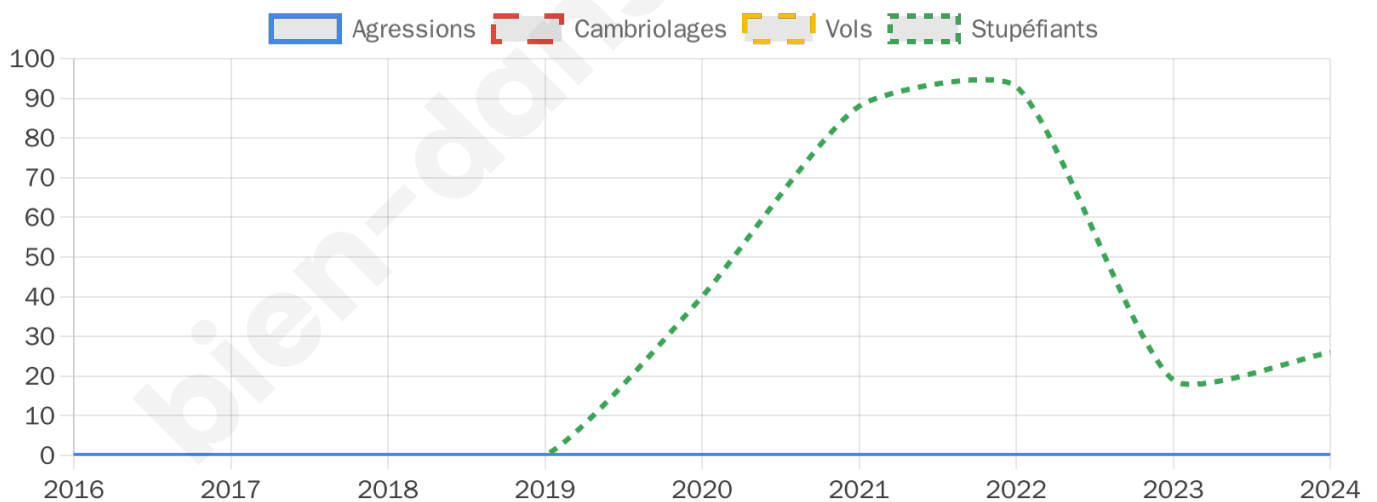
0



Stupéfiants

26

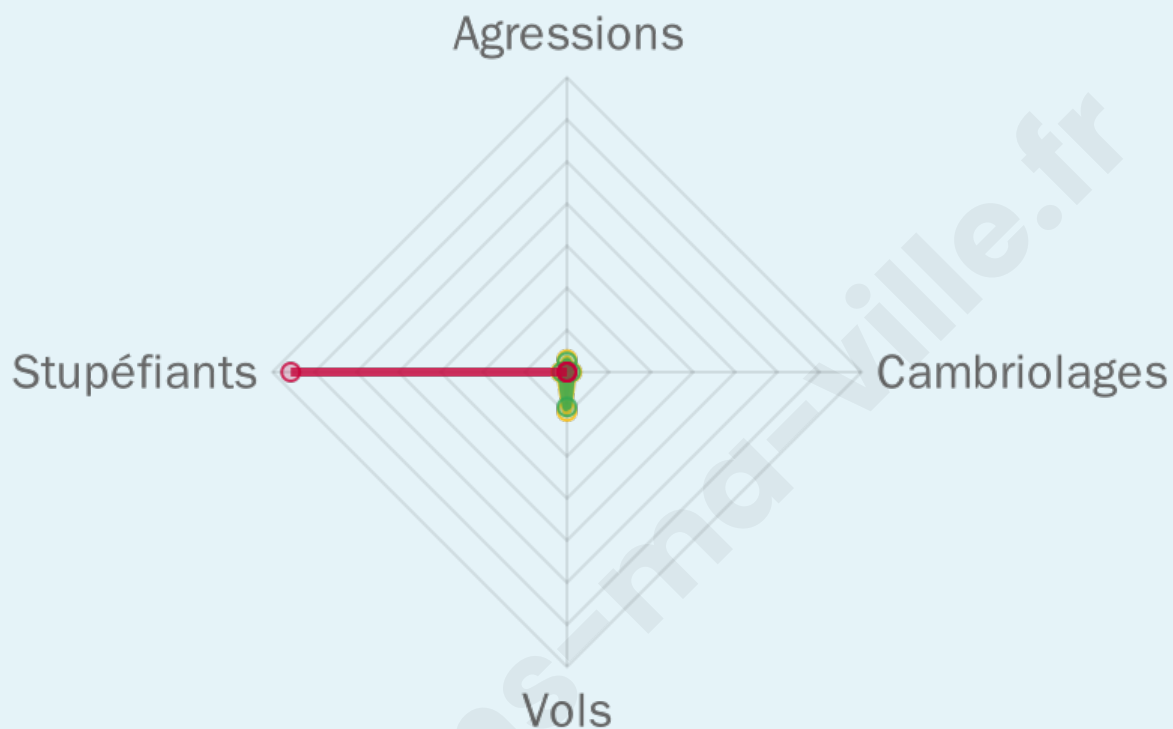
Evolution du nombre d'infractions



Pour comparer

(en proportion du nombre d'habitants)

■ Ville ■ Département ■ Région



Sources : Bases statistiques communale, départementale et régionale de la délinquance enregistrée par la police et la gendarmerie nationales selon les dernières parutions officielles de 2025 portant sur l'année 2024 ([data.gouv](https://data.gouv.fr)).

Agressions physiques / sexuelles : Violences sexuelles, coups et blessures volontaires intrafamiliaux, coups et blessures volontaires, autres coups, blessures volontaires et vols violents sans arme.

Cambriolages : Cambriolages de logements.

Vols : Vols avec armes, vols d'accessoires sur véhicules, vols dans les véhicules, vols de véhicules, vols sans violence contre des personnes, destructions, dégradations volontaires et escroqueries.

Stupéfiants : Trafic de stupéfiants dont (AFD) et usage de stupéfiants.

Services à la population



Commerce

Hypermarché	X Issoudun 18km
Supermarché	X Vatan 4km
Superette	1
Boulangerie	X Vatan 3km
Boucherie	X Graçay 7km
Restaurant	1
Garage	1
Station-service	1
Banque	X Vatan 3km
La poste	X Saint-Georges-sur-la-Prée 17km
Coiffeur	X Vatan 3km
Tabac	X Vatan 3km
Bars / discothèque	X Vatan 3km
Bibliothèque	X Saint-Georges-sur-la-Prée 17km
Cinéma	X Vatan 3km
Vétérinaire	X Graçay 7km



Santé

Pharmacie	X Vatan 3km
Hôpital	X Issoudun 18km
Laboratoire d'analyses médicales	X Issoudun 19km
Etablissement pour handicapé	X Issoudun 18km
EHPA	X Vatan 3km
Médecin	X Graçay 6km
Dentiste	X Vatan 4km
Chirurgien	X Vierzon 22km
Dermatologue	X Méreau 20km
Anesthésiste	X Saint-Doulchard 38km
Gastro-entérologue	X Saint-Doulchard 38km
Gynécologue	X Plou 25km
Cancérologue	X Saint-Doulchard 38km
Neurologue	X Châteauroux 32km
Ophtalmologue	X Luçay-le-Mâle 32km
ORL	X Vierzon 22km
Cardiologue	X Issoudun 18km
Pédiatre	X Saint-Doulchard 38km
Pneumologue	X Issoudun 18km
Psychologue	X Vierzon 25km
Radiologue	X Issoudun 19km
Rhumatologue	X Méreau 20km
Sage-femme	X Vierzon 22km



Éducation

Crèche	X Nohant-en-Graçay 10km
Ecole maternelle Public	X Vatan 3km
Ecole maternelle Privé	X Bourges 40km
Ecole primaire Public	X Vatan 3km
Ecole primaire Privé	X Vatan 4km
Collège Public	X Vatan 4km
Collège Privé	X Issoudun 18km
Lycée Public	X Issoudun 18km
Lycée Privé	X Issoudun 18km

Sources : Base Sirene des entreprises et de leurs établissements selon les dernières parutions officielles de 2025 portant sur l'année 2024 ([data.gouv](#)). Liste, localisation et tarifs des professionnels de santé selon les dernières parutions officielles de 2025 portant sur l'année 2024 ([opendatasoft](#)) et FINISS Extraction du Fichier des établissements selon les dernières parutions officielles de 2025 portant sur l'année 2024 ([data.gouv](#)). Adresse et géolocalisation des établissements d'enseignement du premier et second degrés selon les dernières parutions officielles de 2025 portant sur l'année 2024 ([data.education.gouv](#))

Villes autour de Meunet-sur-Vatan

Ville	Habitants	Superficie	Pop densité	Pop active	Taux chômage	Revenu moyen	Prix immobilier
Vatan (2 avis)	1 994	29 km ²	69 h/km ²	42.8%	5.4%	21 550 €/an	961 €/m ²
Reboursin	102	12 km ²	9 h/km ²	52.9%	5.9%	NC	NC
Luçay-le-Libre	105	11 km ²	10 h/km ²	47.6%	5.7%	18 210 €/an	1 117 €/m ²
Giroux	121	23 km ²	5 h/km ²	51.2%	2.5%	23 380 €/an	617 €/m ²
Saint-Florentin	497	16 km ²	31 h/km ²	47.1%	4.2%	21 680 €/an	867 €/m ²
Graçay (2 avis)	1 234	31 km ²	40 h/km ²	38.5%	7.2%	20 540 €/an	846 €/m ²
Nohant-en-Graçay	289	23 km ²	13 h/km ²	41.5%	2.8%	22 160 €/an	1 136 €/m ²
La Chapelle-Saint-Laurian	135	9 km ²	15 h/km ²	40%	3%	19 390 €/an	968 €/m ²
Saint-Outrille	214	12 km ²	18 h/km ²	33.6%	6.1%	22 280 €/an	939 €/m ²
Ménétréols-sous-Vatan	117	27 km ²	4 h/km ²	43.6%	6%	21 740 €/an	778 €/m ²
Paudy	437	30 km ²	15 h/km ²	46.7%	5%	20 940 €/an	795 €/m ²
Orville	137	9 km ²	15 h/km ²	46%	5.8%	20 860 €/an	2 689 €/m ²
Fontenay	71	12 km ²	6 h/km ²	46.5%	1.4%	NC	1 375 €/m ²
Saint-Pierre-de-Jards	96	18 km ²	5 h/km ²	40.6%	6.3%	18 970 €/an	1 180 €/m ²
Guilly	234	20 km ²	12 h/km ²	42.3%	2.6%	21 210 €/an	909 €/m ²

bien-dans-ma-ville.fr



Vous aimez votre ville ? Notez-la !

Et faites-nous part de vos remarques constructives



Avec

BIEN dans
ma **VILLE** 