



Version web

Ville de Meunet-Planches

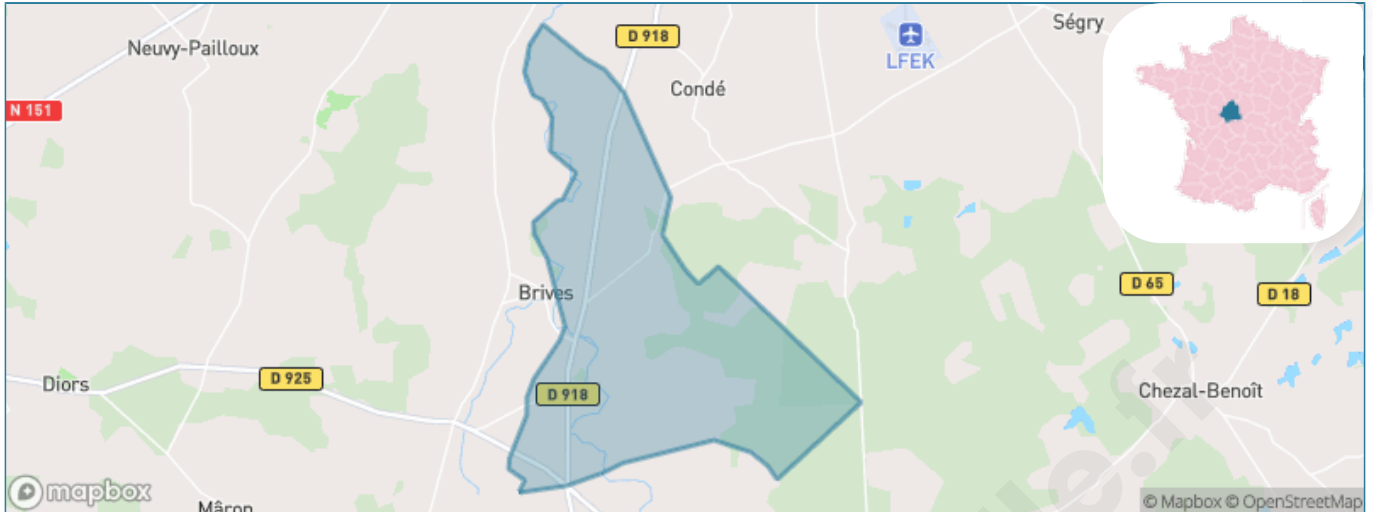
Présenté par



Sommaire

Situation géographique	3
Statistiques sur la population	4
Evolution du nombre d'habitants	4
Tranche d'âge	5
0-14 ans	5
15-29 ans	5
30-44 ans	5
45-59 ans	5
60-74 ans	5
75-89 ans	5
90 ans et +	5
Activité professionnelle	5
Agriculteurs	5
Artisans, Commerçants	5
Cadres et sup.	5
Professions intermédiaires	5
Employé	5
Ouvrier	5
Retraité	5
Autres	5
Niveau de diplôme	6
Sans diplôme ou CEP	6
Brevet, BEPC, DNB	6
CAP-BEP ou équivalent	6
BAC ou équivalent	6
BAC+2	6
BAC+3 ou +4	6
BAC+5 ou plus	6
Composition des ménages	6
Couple sans enfant	6
Couple avec enfant(s)	6
Famille monoparentale	6
Colocation / Autre	6
Personnes seules	6
Profils électoraux	7
Premier tour	7
Sécurité	8
Evolution du nombre d'infractions	8
Pour comparer	9
Services à la population	10
Commerce	10
Éducation	10
Villes autour de Meunet-Planches	11

Situation géographique



i Informations clés

- **Région** : Centre-Val de Loire
- **Département** : Indre
- **Code postal** : 36100
- **Superficie** : 26 km²



Statistiques sur la population



Nombre d'habitants

166



Age moyen

44 ans



Pop active

56.6%



Taux chômage

6.8%



Pop densité

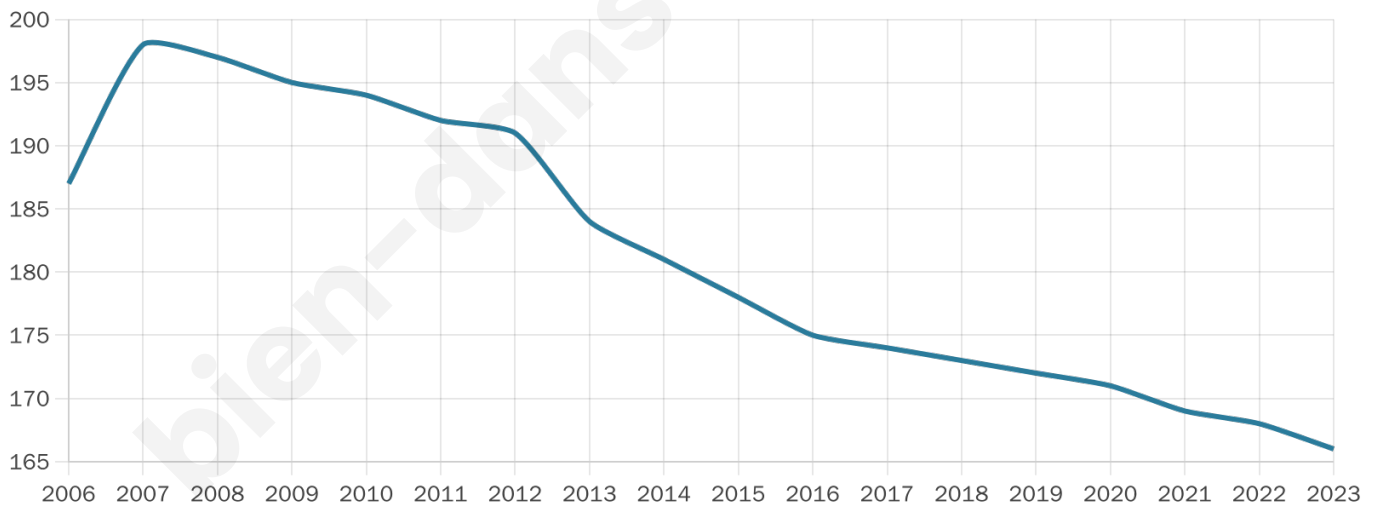
6 h/km²



Revenu moyen

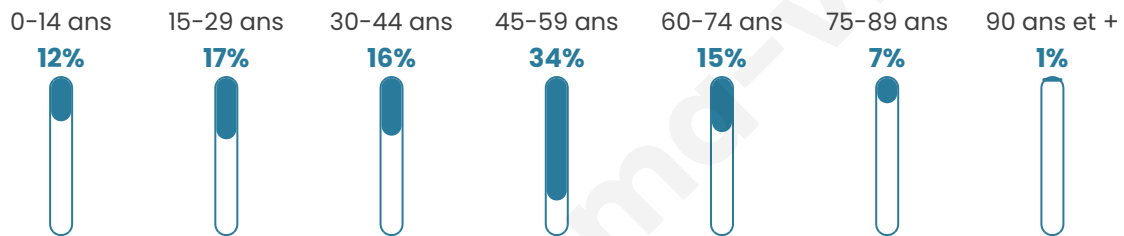
24 870 €/an

Evolution du nombre d'habitants

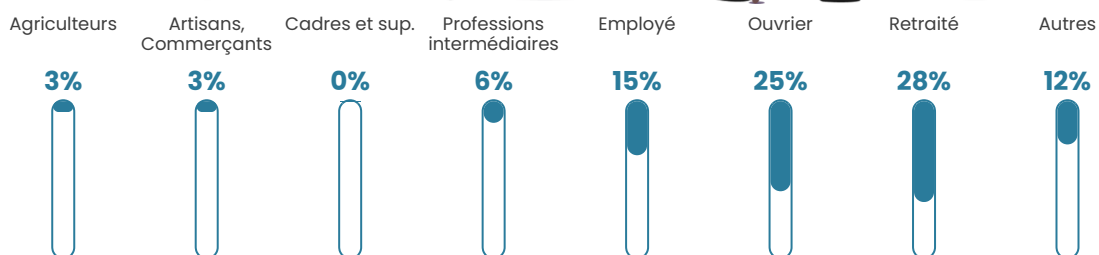


Sources : Institut national de la statistique et des études économiques (insee) selon Les dernières parutions officielles de 2024 portant sur les années 2020, 2021 et 2022.

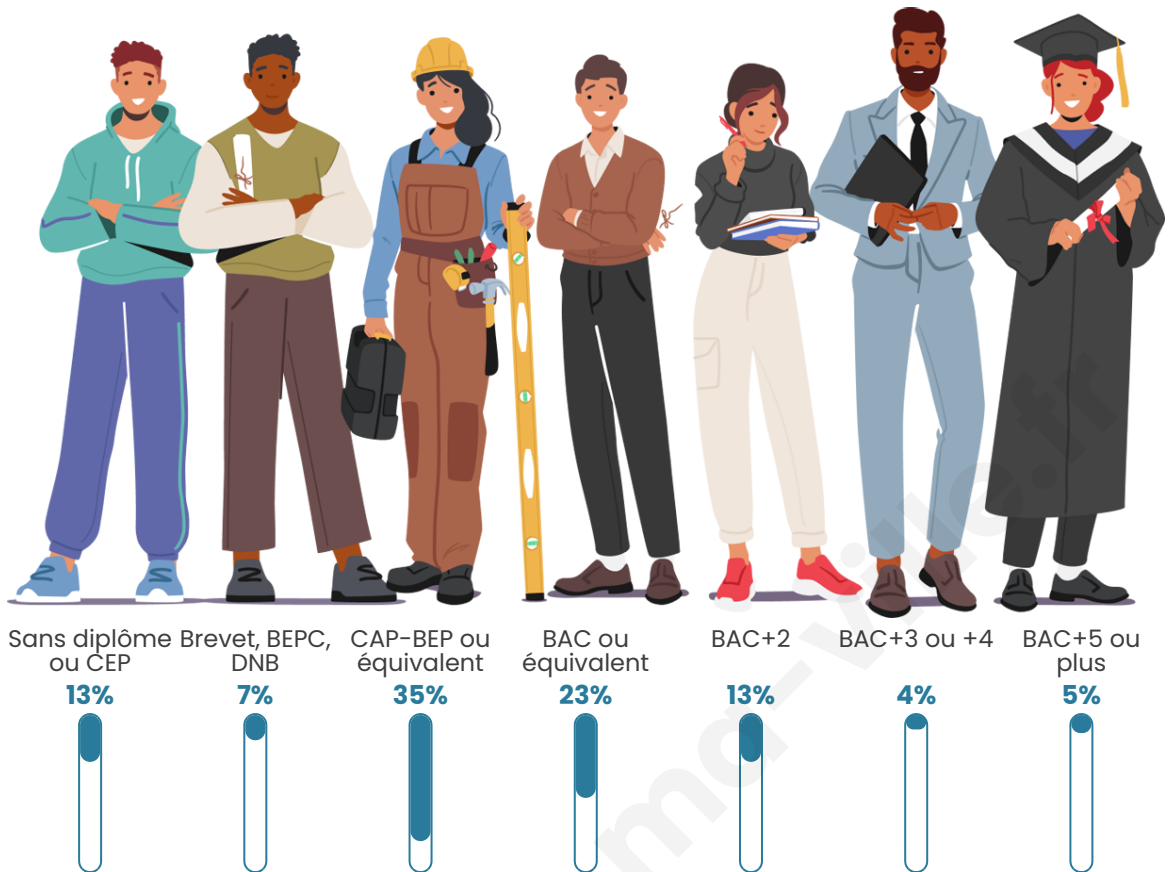
Tranche d'âge




Activité professionnelle



Niveau de diplôme















Composition des ménages



Profils électoraux

Premier tour

	Marine LE PEN	35.04 %
	Emmanuel MACRON	16.24 %
	Éric ZEMMOUR	14.53 %
	Jean-Luc MÉLENCHON	10.26 %
	Jean LASSALLE	8.55 %
	Valérie PÉCRESSÉ	6.84 %
	Anne HIDALGO	4.27 %
	Nicolas DUPONT-AIGNAN	3.42 %
	Fabien ROUSSEL	0.85 %
	Nathalie ARTHAUD	0.00 %
	Yannick JADOT	0.00 %
	Philippe POUTOU	0.00 %



144 inscrits

Participation : 83.33%

Votes blancs : 2.50%

Votes nuls : 0.00%

Second tour

	Emmanuel MACRON	27,27 %
	Marine LE PEN	72,73 %

144 inscrits

Participation : 83.33%

Votes blancs : 5%

Votes nuls : 3.33%

Sécurité



Agressions physiques / sexuelles

0



Cambriolages

0



Vols / dégradations

0



Stupéfiants

0

Evolution du nombre d'infractions



Pour comparer

(en proportion du nombre d'habitants)

■ Ville ■ Département ■ Région



Sources : Bases statistiques communale, départementale et régionale de la délinquance enregistrée par la police et la gendarmerie nationales selon les dernières parutions officielles de 2025 portant sur l'année 2024 ([data.gouv](https://data.gouv.fr)).

Agressions physiques / sexuelles : Violences sexuelles, coups et blessures volontaires intrafamiliaux, coups et blessures volontaires, autres coups, blessures volontaires et vols violents sans arme.

Cambriolages : Cambriolages de logements.

Vols : Vols avec armes, vols d'accessoires sur véhicules, vols dans les véhicules, vols de véhicules, vols sans violence contre des personnes, destructions, dégradations volontaires et escroqueries.

Stupéfiants : Trafic de stupéfiants dont (AFD) et usage de stupéfiants.

Services à la population



Commerce

Hypermarché	X Issoudun 16km
Supermarché	X Ardentes 12km
Superette	X Saint-Août 10km
Boulangerie	X Pruniers 8km
Boucherie	X Ambrault 4km
Restaurant	X Vouillon 2km
Garage	X Ambrault 3km
Station-service	X Ardentes 12km
Banque	X Saint-Août 10km
La poste	X Ardentes 12km
Coiffeur	X Ambrault 4km
Tabac	X Ardentes 12km
Bars / discothèque	X Brives 3km
Bibliothèque	X Châteauroux 18km
Cinéma	X Châteauroux 20km
Vétérinaire	X Ardentes 16km



Santé

Pharmacie	X Saint-Août 10km
Hôpital	X Issoudun 15km
Laboratoire d'analyses médicales	X Issoudun 16km
Etablissement pour handicapé	X Chezal-Benoît 12km
EHPA	X Saint-Août 10km
Médecin	X Saint-Août 9km
Dentiste	X Neuvy-Pailloux 10km
Chirurgien	X Châteauroux 19km
Dermatologue	X La Châtre 26km
Anesthésiste	X Saint-Doulchard 45km
Gastro-entérologue	X Saint-Doulchard 45km
Gynécologue	X Châteauroux 19km
Cancérologue	X Saint-Doulchard 45km
Neurologue	X Châteauroux 19km
Ophthalmologue	X Châteauroux 19km
ORL	X Châteauroux 19km
Cardiologue	X Issoudun 15km
Pédiatre	X Saint-Doulchard 45km
Pneumologue	X Issoudun 16km
Psychologue	X Châteauroux 19km
Radiologue	X Issoudun 15km
Rhumatologue	X Déols 19km
Sage-femme	X Ardentes 12km



Éducation

Crèche	X Saint-Août 10km
Ecole maternelle Public	X Ardentes 12km
Ecole maternelle Privé	X Bourges 43km
Ecole primaire Public	X Ambrault 4km
Ecole primaire Privé	X Montierchaume 14km
Collège Public	X Ardentes 13km
Collège Privé	X Issoudun 16km
Lycée Public	X Issoudun 16km
Lycée Privé	X Montierchaume 14km

Sources : Base Sirene des entreprises et de leurs établissements selon les dernières parutions officielles de 2025 portant sur l'année 2024 ([data.gouv](#)). Liste, localisation et tarifs des professionnels de santé selon les dernières parutions officielles de 2025 portant sur l'année 2024 ([opendatasoft](#)) et FINISS Extraction du Fichier des établissements selon les dernières parutions officielles de 2025 portant sur l'année 2024 ([data.gouv](#)). Adresse et géolocalisation des établissements d'enseignement du premier et second degrés selon les dernières parutions officielles de 2025 portant sur l'année 2024 ([data.education.gouv](#))

Villes autour de Meunet-Planches

Ville	Habitants	Superficie	Pop densité	Pop active	Taux chômage	Revenu moyen	Prix immobilier
Vouillon	220	15 km ²	15 h/km ²	50.5%	4.5%	22 790 €/an	529 €/m ²
Bommiers (1 avis)	321	28 km ²	11 h/km ²	51.1%	5%	21 730 €/an	750 €/m ²
Brives	237	19 km ²	12 h/km ²	54.4%	4.6%	22 390 €/an	1 682 €/m ²
Ambrault	884	25 km ²	35 h/km ²	50.1%	4.8%	21 680 €/an	833 €/m ²
Mâron	735	27 km ²	27 h/km ²	50.2%	4.9%	22 330 €/an	1 313 €/m ²
Sassierges-Saint-Germain	448	31 km ²	14 h/km ²	53.3%	4.5%	23 060 €/an	2 012 €/m ²
Saint-Aubin	148	28 km ²	5 h/km ²	58.1%	4.1%	24 630 €/an	364 €/m ²
Sainte-Fauste	256	23 km ²	11 h/km ²	50.4%	3.1%	24 250 €/an	1 239 €/m ²
Condé	226	23 km ²	10 h/km ²	45.6%	4%	25 080 €/an	1 593 €/m ²
Pruniers	496	49 km ²	10 h/km ²	51%	3.8%	21 070 €/an	1 572 €/m ²
Thizay	227	16 km ²	14 h/km ²	47.1%	2.6%	22 150 €/an	1 000 €/m ²
Diors	756	25 km ²	30 h/km ²	50.8%	3.6%	23 090 €/an	802 €/m ²
Neuvy-Pailloux (1 avis)	1 159	41 km ²	28 h/km ²	45.6%	3.1%	22 200 €/an	995 €/m ²
Saint-Août (1 avis)	811	54 km ²	15 h/km ²	44.4%	5.4%	21 630 €/an	995 €/m ²
Ardentes (1 avis)	3 715	62 km ²	60 h/km ²	47.3%	3.1%	23 320 €/an	1 238 €/m ²

bien-dans-ma-ville.fr



Vous aimez votre ville ? Notez-la !

Et faites-nous part de vos remarques constructives



Avec

BIEN dans ma **VILLE** 