



Version web

# Ville de Meulson

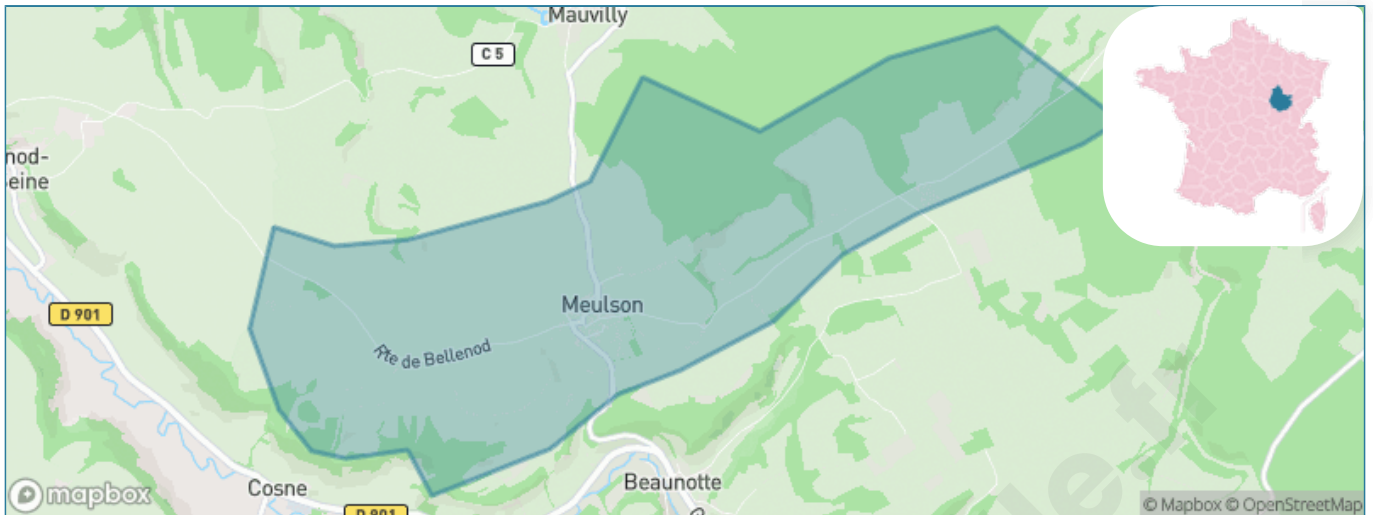
Présenté par

**BIEN** dans  
ma **VILLE** 

# Sommaire

Situation géographique .....	3
Statistiques sur la population .....	4
Evolution du nombre d'habitants .....	4
Tranche d'âge .....	5
0-14 ans .....	5
15-29 ans .....	5
30-44 ans .....	5
45-59 ans .....	5
60-74 ans .....	5
75-89 ans .....	5
90 ans et + .....	5
Activité professionnelle .....	5
Agriculteurs .....	5
Artisans, Commerçants .....	5
Cadres et sup. ....	5
Professions intermédiaires .....	5
Employé .....	5
Ouvrier .....	5
Retraité .....	5
Autres .....	5
Niveau de diplôme .....	6
Sans diplôme ou CEP .....	6
Brevet, BEPC, DNB .....	6
CAP-BEP ou équivalent .....	6
BAC ou équivalent .....	6
BAC+2 .....	6
BAC+3 ou +4 .....	6
BAC+5 ou plus .....	6
Composition des ménages .....	6
Couple sans enfant .....	6
Couple avec enfant(s) .....	6
Famille monoparentale .....	6
Colocation / Autre .....	6
Personnes seules .....	6
Profils électoraux .....	7
Premier tour .....	7
Sécurité .....	8
Evolution du nombre d'infractions .....	8
Pour comparer .....	9
Services à la population .....	10
Commerce .....	10
Éducation .....	10
Villes autour de Meulson .....	12

# Situation géographique



## i Informations clés

- **Région** : Bourgogne-Franche-Comté
- **Département** : Côte-d'or
- **Code postal** : 21510
- **Superficie** : 7 km<sup>2</sup>

RÉGION  
BOURGOGNE  
FRANCHE  
COMTE

Côte  
d'Or  
LE DÉPARTEMENT



# Statistiques sur la population



Nombre d'habitants

**28**



Age moyen

**58 ans**



Pop active

**42.9%**



Taux chômage

**18.8%**



Pop densité

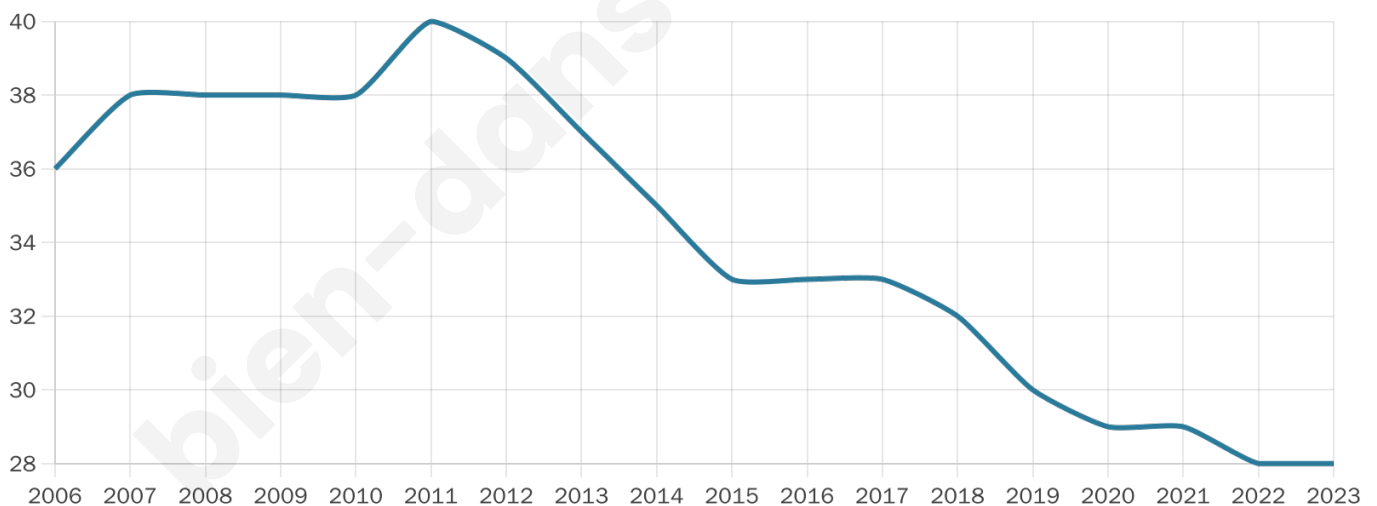
**4 h/km<sup>2</sup>**



Revenu moyen

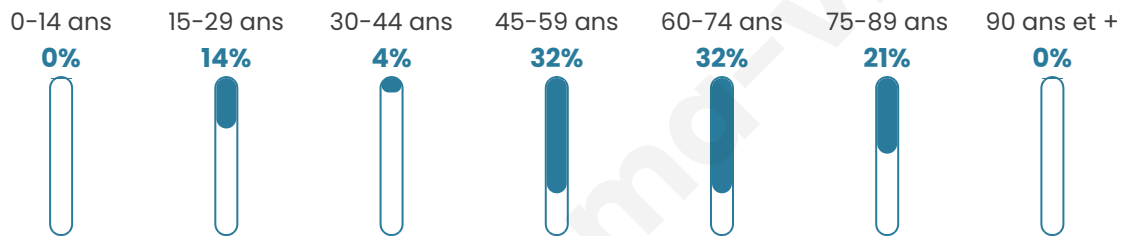
**NC**

## Evolution du nombre d'habitants

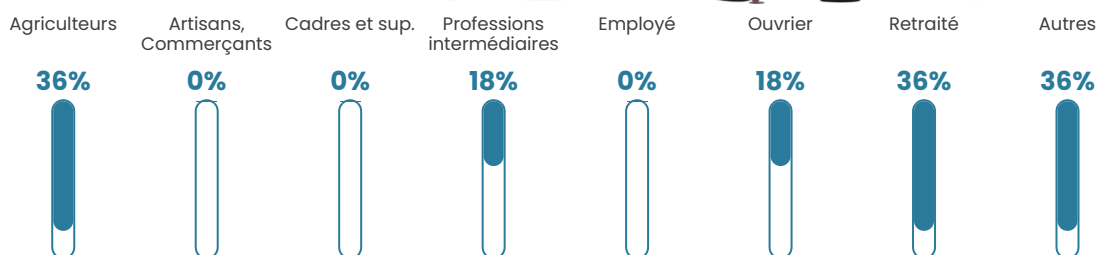


Sources : Institut national de la statistique et des études économiques (insee) selon Les dernières parutions officielles de 2024 portant sur les années 2020, 2021 et 2022.

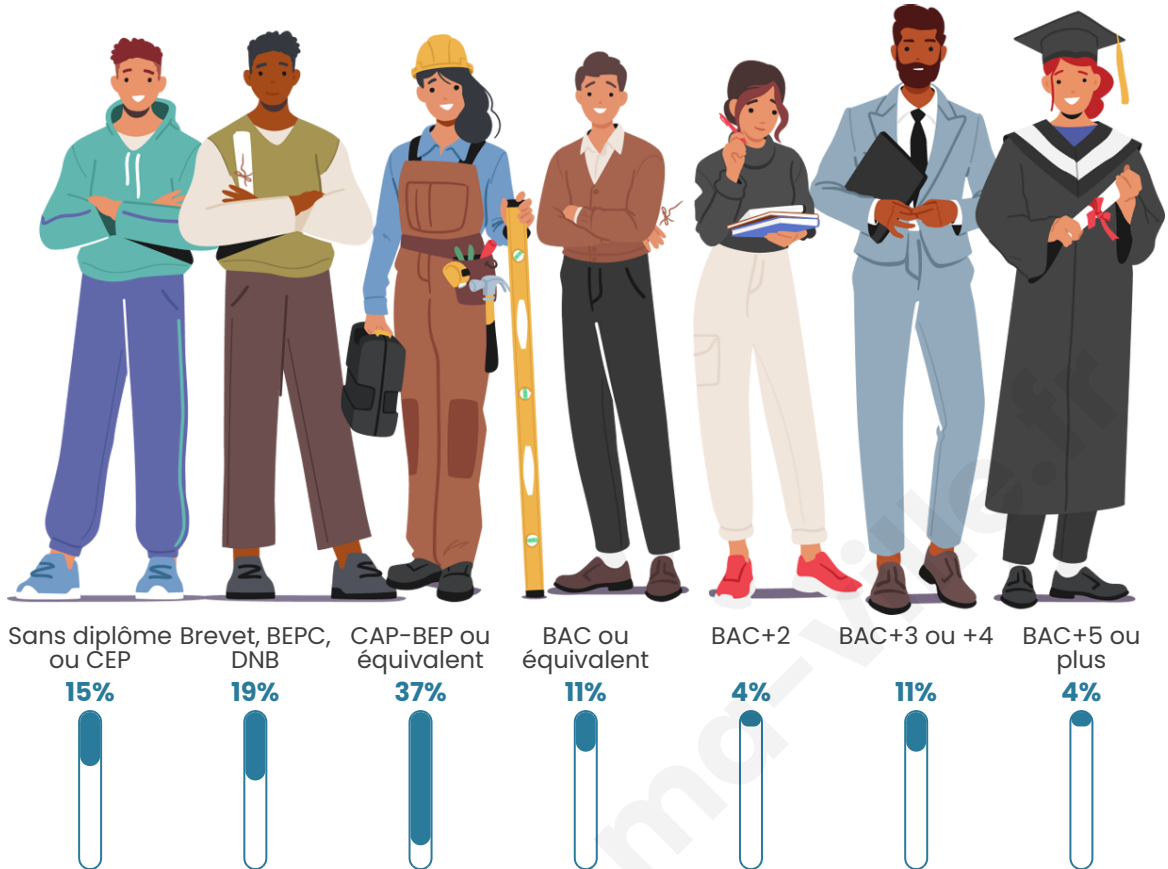
## Tranche d'âge




## Activité professionnelle



## Niveau de diplôme















## Composition des ménages



# Profils électoraux



## Premier tour

	Marine LE PEN	29.63 %
	Emmanuel MACRON	25.93 %
	Valérie PÉCRESE	25.93 %
	Jean LASSALLE	11.11 %
	Éric ZEMMOUR	3.70 %
	Nicolas DUPONT- AIGNAN	3.70 %
	Nathalie ARTHAUD	0.00 %
	Fabien ROUSSEL	0.00 %
	Jean-Luc MÉLENCHON	0.00 %
	Anne HIDALGO	0.00 %
	Yannick JADOT	0.00 %
	Philippe POUTOU	0.00 %

### 29 inscrits

Participation : 93.1%  
Votes blancs : 0.00%  
Votes nuls : 0.00%

## Second tour

	Emmanuel MACRON	60,87 %
	Marine LE PEN	39,13 %

### 29 inscrits

Participation : 86.21%  
Votes blancs : 8%  
Votes nuls : 0%

# Sécurité



Agressions physiques / sexuelles

0



Cambriolages

0



Vols / dégradations

0



Stupéfiants

0

## Evolution du nombre d'infractions



## Pour comparer

(en proportion du nombre d'habitants)



Sources : Bases statistiques communale, départementale et régionale de la délinquance enregistrée par la police et la gendarmerie nationales selon les dernières parutions officielles de 2025 portant sur l'année 2024 ([data.gouv](https://data.gouv.fr)).

Agressions physiques / sexuelles : Violences sexuelles, coups et blessures volontaires intrafamiliaux, coups et blessures volontaires, autres coups, blessures volontaires et vols violents sans arme.

Cambriolages : Cambriolages de logements.

Vols : Vols avec armes, vols d'accessoires sur véhicules, vols dans les véhicules, vols de véhicules, vols sans violence contre des personnes, destructions, dégradations volontaires et escroqueries.

Stupéfiants : Trafic de stupéfiants dont (AFD) et usage de stupéfiants.

# Services à la population



## Commerce

Hypermarché	X <u>Châtillon-sur-Seine</u> 23km
Supermarché	X <u>Lafox</u> 16km
Superette	X <u>Origny</u> 5km
Boulangerie	X <u>Aignay-le-Duc</u> 3km
Boucherie	X <u>Baigneux-les-Juifs</u> 10km
Restaurant	X <u>Aignay-le-Duc</u> 3km
Garage	X <u>Aignay-le-Duc</u> 3km
Station-service	X <u>Aignay-le-Duc</u> 3km
Banque	X <u>Aignay-le-Duc</u> 3km
La poste	X <u>Châtillon-sur-Seine</u> 21km
Coiffeur	X <u>Aignay-le-Duc</u> 3km
Tabac	X <u>Aignay-le-Duc</u> 3km
Bars / discothèque	X <u>Saint-Marc-sur-Seine</u> 7km
Bibliothèque	X <u>Leuglay</u> 16km
Cinéma	X <u>Montbard</u> 28km
Vétérinaire	X <u>Aignay-le-Duc</u> 5km



## Santé

Pharmacie	X <u>Aignay-le-Duc</u> 3km
Hôpital	X <u>Châtillon-sur-Seine</u> 22km
Laboratoire d'analyses médicales	X <u>Salives</u> 18km
Etablissement pour handicapé	X <u>Châtillon-sur-Seine</u> 22km
EHPA	X <u>Baigneux-les-Juifs</u> 10km
Médecin	X <u>Aignay-le-Duc</u> 3km
Dentiste	X <u>Châtillon-sur-Seine</u> 22km
Chirurgien	X <u>Jailly-les-Moulins</u> 26km
Dermatologue	X <u>Semur-en-Auxois</u> 34km
Anesthésiste	X <u>Dijon</u> 44km
Gastro-entérologue	X <u>Semur-en-Auxois</u> 34km
Gynécologue	X <u>Marsannay-le-Bois</u> 40km
Cancérologue	X <u>Auxerre</u> 85km
Neurologue	X <u>Dijon</u> 44km
Ophthalmologue	X <u>Dijon</u> 44km
ORL	X <u>Dijon</u> 44km
Cardiologue	X <u>Châtillon-sur-Seine</u> 22km
Pédiatre	X <u>Châtillon-sur-Seine</u> 23km
Pneumologue	X <u>Montbard</u> 28km
Psychologue	X <u>Montbard</u> 28km
Radiologue	X <u>Dijon</u> 44km
Rhumatologue	X <u>Dijon</u> 46km
Sage-femme	X <u>Aignay-le-Duc</u> 3km



## Éducation

Crèche	X <u>Baigneux-les-Juifs</u> 10km
Ecole maternelle Public	X <u>Chamesson</u> 17km
Ecole maternelle Privé	X <u>Domrémy-la-Pucelle</u> 111km
Ecole primaire Public	X <u>Aignay-le-Duc</u> 3km
Ecole primaire Privé	X <u>Châtillon-sur-Seine</u> 21km
Collège Public	X <u>Recey-sur-Ource</u> 16km
Collège Privé	X <u>Châtillon-sur-Seine</u> 22km
Lycée Public	X <u>Châtillon-sur-Seine</u> 21km
Lycée Privé	X <u>Châtillon-sur-Seine</u> 22km

Sources : Base Sirene des entreprises et de leurs établissements selon les dernières parutions officielles de 2025 portant sur l'année 2024 ([data.gouv](https://data.gouv.fr)). Liste, localisation et tarifs des professionnels de santé selon les dernières parutions officielles de 2025 portant sur l'année 2024 ([opendatasoft](https://opendatasoft.com)) et FINESS Extraction du Fichier des établissements selon les dernières parutions officielles de 2025 portant sur l'année 2024 ([data.gouv](https://data.gouv.fr)). Adresse et géolocalisation des établissements d'enseignement du premier et second degrés selon les dernières parutions officielles de 2025 portant sur l'année 2024 ([data.education.gouv](https://data.education.gouv.fr))

bien-dans-ma-ville.fr

## Villes autour de Meulson

Ville	Habitants	Superficie	Pop densité	Pop active	Taux chômage	Revenu moyen	Prix immobilier
Beaunotte	16	8 km <sup>2</sup>	2 h/km <sup>2</sup>	43.8%	12.5%	NC	NC
Mauvilly	61	15 km <sup>2</sup>	4 h/km <sup>2</sup>	42.6%	13.1%	NC	NC
Aignay-le-Duc	257	24 km <sup>2</sup>	11 h/km <sup>2</sup>	51%	8.6%	22 700 €/an	561 €/m <sup>2</sup>
Quemigny-sur-Seine	90	21 km <sup>2</sup>	4 h/km <sup>2</sup>	51.1%	5.6%	25 290 €/an	446 €/m <sup>2</sup>
Duesme	46	13 km <sup>2</sup>	4 h/km <sup>2</sup>	54.3%	2.2%	NC	474 €/m <sup>2</sup>
Bellenod-sur-Seine	64	14 km <sup>2</sup>	5 h/km <sup>2</sup>	50%	4.7%	NC	515 €/m <sup>2</sup>
Beaulieu	28	6 km <sup>2</sup>	5 h/km <sup>2</sup>	42.9%	10.7%	NC	349 €/m <sup>2</sup>
Origny	53	5 km <sup>2</sup>	11 h/km <sup>2</sup>	41.5%	1.9%	NC	NC
Rochefort-sur-Brévon	42	12 km <sup>2</sup>	4 h/km <sup>2</sup>	33.3%	7.1%	NC	1 021 €/m <sup>2</sup>
Busseaut	56	10 km <sup>2</sup>	6 h/km <sup>2</sup>	33.9%	7.1%	NC	943 €/m <sup>2</sup>
Étalante	126	39 km <sup>2</sup>	3 h/km <sup>2</sup>	39.7%	4%	22 090 €/an	634 €/m <sup>2</sup>
Ampilly-les-Bordes	79	14 km <sup>2</sup>	6 h/km <sup>2</sup>	39.2%	1.3%	NC	926 €/m <sup>2</sup>
Saint-Marc-sur-Seine	113	8 km <sup>2</sup>	14 h/km <sup>2</sup>	37.2%	6.2%	22 790 €/an	827 €/m <sup>2</sup>
Saint-Germain-le-Rocheux	83	7 km <sup>2</sup>	12 h/km <sup>2</sup>	45.8%	7.2%	NC	NC
Semond	32	6 km <sup>2</sup>	5 h/km <sup>2</sup>	40.6%	12.5%	NC	NC

bien-dans-ma-ville.fr



# Vous aimez votre ville ? Notez-la !

Et faites-nous part de vos remarques constructives



Avec

**BIEN** dans ma **VILLE** 