Version web

Ville de Méthamis

Présenté par

BIEN dans ma VILLE

Sommaire

Situation géographique ... 3
Statistiques sur la population ... 4
Evolution du nombre d'habitants ... 4
Tranche d'âge ... 5
- ***0-14 ans*** ... 5
- ***15-29 ans*** ... 5
- ***30-44 ans*** ... 5
- ***45-59 ans*** ... 5
- ***60-74 ans*** ... 5
- ***75-89 ans*** ... 5
- ***90 ans et +*** ... 5

Activité professionnelle ... 5
- ***Agriculteurs*** ... 5
- ***Artisans, Commerçants*** ... 5
- ***Cadres et sup.*** ... 5
- ***Professions intermédiaires*** ... 5
- ***Employé*** ... 5
- ***Ouvrier*** ... 5
- ***Retraité*** ... 5
- ***Autres*** ... 5

Niveau de diplôme ... 6
- ***Sans diplôme ou CEP*** ... 6
- ***Brevet, BEPC, DNB*** ... 6
- ***CAP-BEP ou équivalent*** ... 6
- ***BAC ou équivalent*** ... 6
- ***BAC+2*** ... 6
- ***BAC+3 ou +4*** ... 6
- ***BAC+5 ou plus*** ... 6

Composition des ménages ... 6
- ***Couple sans enfant*** ... 6
- ***Couple avec enfant(s)*** ... 6
- ***Famille monoparentale*** ... 6
- ***Colocation / Autre*** ... 6
- ***Personnes seules*** ... 6

Profils électoraux ... 7
- ***Premier tour*** ... 7

Sécurité ... 8
- ***Evolution du nombre d'infractions*** ... 8
- ***Pour comparer*** ... 9

Services à la population ... 10
- ***Commerce*** ... 10
- ***Éducation*** ... 10
- ***Villes autour de Méthamis*** ... 11

Situation géographique

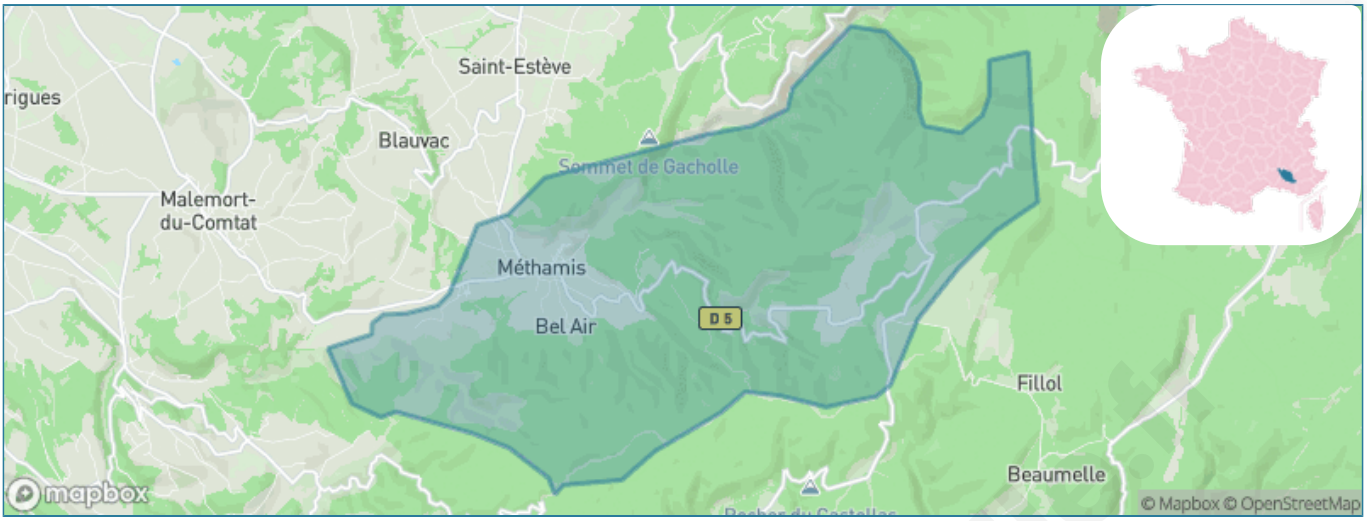

Informations clés

- **Région :** Provence-Alpes-Côte d'Azur
- **Département :** Vaucluse
- **Code postal :** 84570
- **Superficie :** 36 km²

bien-dans-ma-ville.fr

Statistiques sur la population

Nombre d'habitants	Age moyen	Pop active
450	**46 ans**	**47.1%**

Taux chômage	Pop densité	Revenu moyen
9.4%	**13 h/km²**	**21 540 €/an**

Evolution du nombre d'habitants

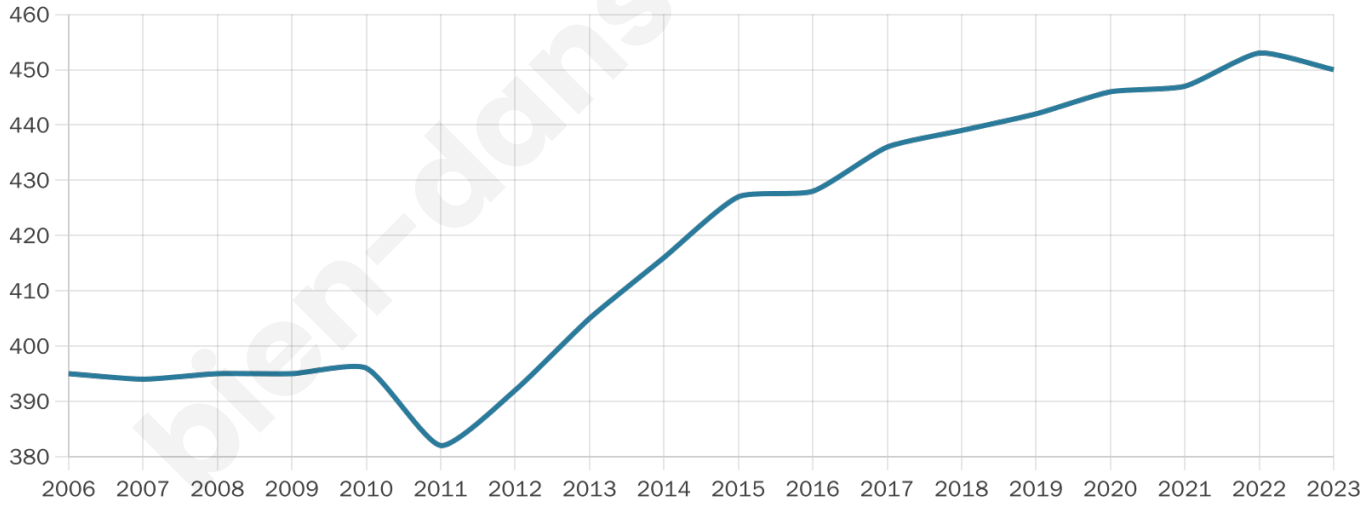

Sources : Institut national de la statistique et des études économiques (insee) selon Les dernières parutions officielles de 2024 portant sur les années 2020, 2021 et 2022.

bien-dans-ma-ville.fr

Tranche d'âge

0-14 ans	15-29 ans	30-44 ans	45-59 ans	60-74 ans	75-89 ans	90 ans et +
15%	12%	18%	21%	22%	10%	1%

Activité professionnelle

Agriculteurs	Artisans, Commerçants	Cadres et sup.	Professions intermédiaires	Employé	Ouvrier	Retraité	Autres
2%	8%	3%	9%	13%	10%	28%	9%

bien-dans-ma-ville.fr

Niveau de diplôme

Sans diplôme ou CEP	Brevet, BEPC, DNB	CAP-BEP ou équivalent	BAC ou équivalent	BAC+2	BAC+3 ou +4	BAC+5 ou plus
21%	8%	28%	20%	8%	10%	6%

Composition des ménages

Couple sans enfant	Couple avec enfant(s)	Famille monoparentale	Colocation / Autre	Personnes seules
40%	28%	9%	2%	22%

bienvenue-ma-ville.fr

Profils électoraux

Premier tour

Marine LE PEN 31.69 %

Jean-Luc MÉLENCHON 17.96 %

Emmanuel MACRON 17.61 %

Éric ZEMMOUR 9.15 %

Jean LASSALLE 6.69 %

Yannick JADOT 5.63 %

Fabien ROUSSEL 3.17 %

Valérie PÉCRESSE 2.82 %

Philippe POUTOU 2.11 %

Nicolas DUPONT-AIGNAN 2.11 %

Nathalie ARTHAUD 1.06 %

Anne HIDALGO 0.00 %

390 inscrits
Participation : 76.15%
Votes blancs : 1.35%
Votes nuls : 3.03%

Second tour

Emmanuel MACRON 36,8 %

Marine LE PEN 63,2 %

389 inscrits
Participation : 76.61%
Votes blancs : 7.38%
Votes nuls : 2.35%

bien-dans-ma-ville.fr

Sécurité

Agressions physiques / sexuelles

0

Cambriolages

0

Vols / dégradations

0

Stupéfiants

0

Evolution du nombre d'infractions

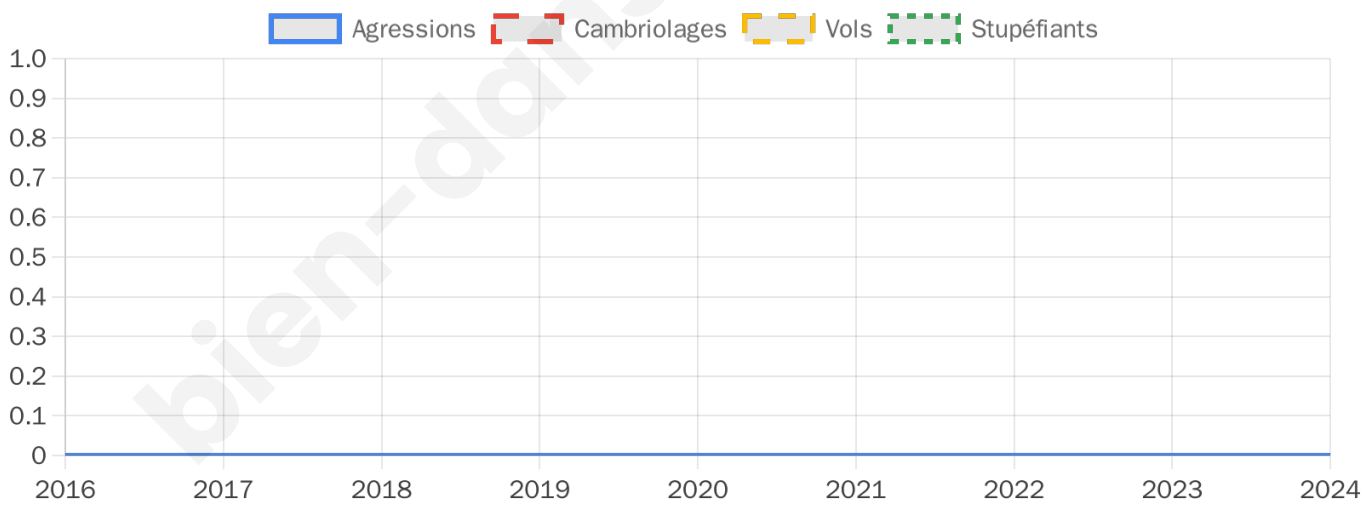

bien-dans-ma-

Pour comparer

(en proportion du nombre d'habitants)

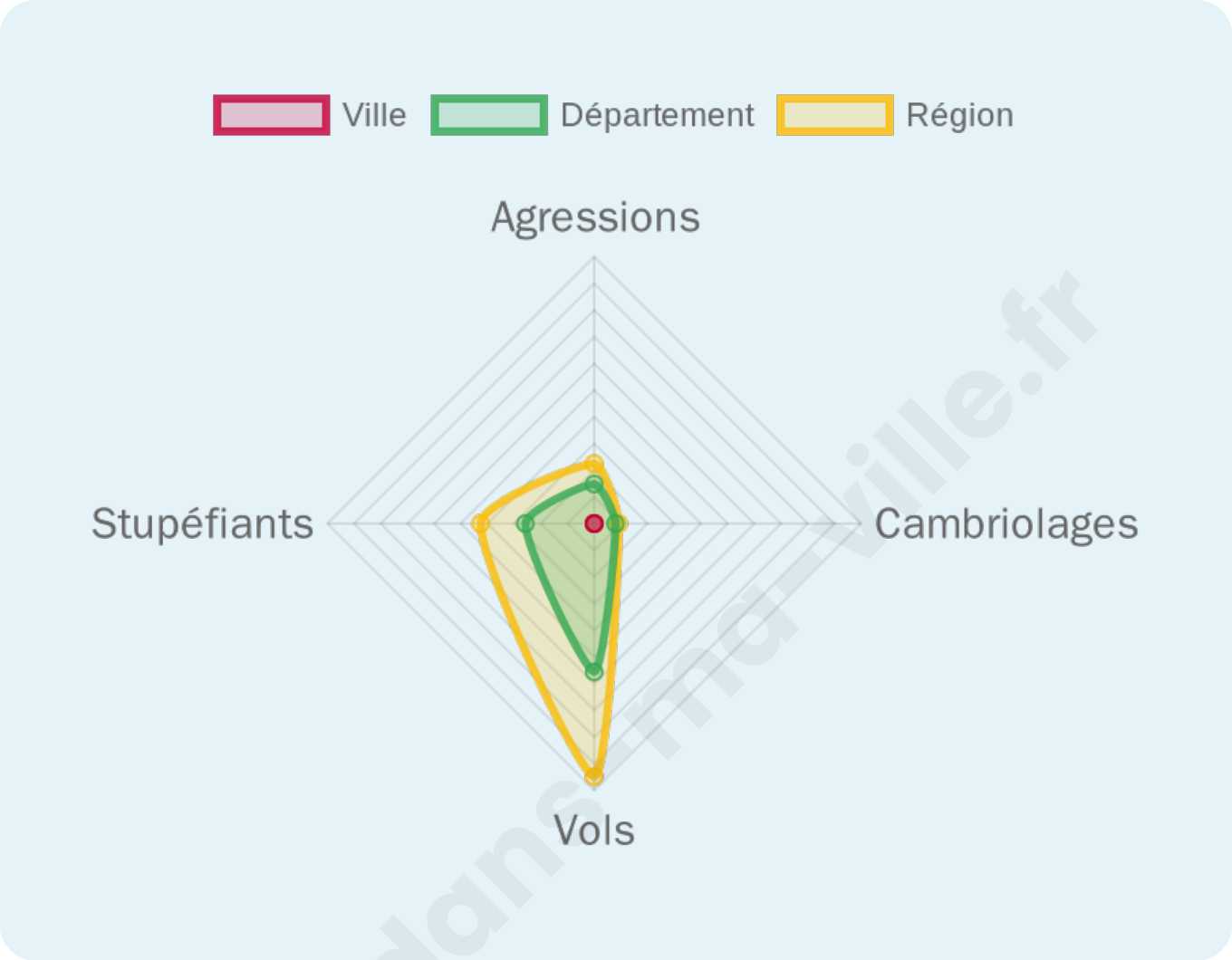

Sources : Bases statistiques communale, départementale et régionale de la délinquance enregistrée par la police et la gendarmerie nationales selon les dernières parutions officielles de 2025 portant sur l'année 2024 (data.gouv).
Agressions physiques / sexuelles : Violences sexuelles, coups et blessures volontaires intrafamiliaux, coups et blessures volontaires, autres coups, blessures volontaires et vols violents sans arme.
Cambriolages : Cambriolages de logements.
Vols : Vols avec armes, vols d'accessoires sur véhicules, vols dans les véhicules, vols de véhicules, vols sans violence contre des personnes, destructions, dégradations volontaires et escroqueries.
Stupéfiants : Trafic de stupéfiants dont (AFD) et usage de stupéfiants.

bien dans ma ville.fr

Services à la population

Commerce

Hypermarché	X Carpentras 15km
Supermarché	X Malemort-du-Comtat 4km
Superêtte	X Villes-sur-Auzon 5km
Boulangerie	X Malemort-du-Comtat 5km
Boucherie	X Malemort-du-Comtat 5km
Restaurant	X Blauvac 2km
Garage	1
Station-service	X Villes-sur-Auzon 4km
Banque	X Villes-sur-Auzon 5km
La poste	1
Coiffeur	X Saint-Vincent-en-Bresse 1km
Tabac	X Mormoiron 6km
Bars / discothèque	1
Bibliothèque	X Mormoiron 6km
Cinéma	X Saint-Didier 9km
Vétérinaire	X Saint-Didier 9km

Éducation

Crêche	X Mormoiron 6km
Ecole maternelle Public	X Malemort-du-Comtat 5km
Ecole maternelle Privé	X Vaison-la-Romaine 27km
Ecole primaire Public	1
Ecole primaire Privé	X Mazan 9km
Collège Public	X Mazan 9km
Collège Privé	X Carpentras 14km
Lycée Public	X Carpentras 13km
Lycée Privé	X Carpentras 14km

Santé

Pharmacie	X Mormoiron 6km
Hôpital	X Carpentras 14km
Laboratoire d'analyses médicales	X Mazan 10km
Etablissement pour handicapé	X Carpentras 14km
EHPA	X Venasque 6km
Médecin	X Villes-sur-Auzon 5km
Dentiste	X Mormoiron 6km
Chirurgien	X Carpentras 14km
Dermatologue	X Carpentras 14km
Anesthésiste	X Carpentras 13km
Gastro-entérologue	X Carpentras 15km
Gynécologue	X Pernes-les-Fontaines 13km
Cancérologue	X Manosque 50km
Neurologue	X Carpentras 14km
Ophtalmologue	X Carpentras 14km
ORL	X Carpentras 15km
Cardiologue	X Carpentras 14km
Pédiatre	X Pernes-les-Fontaines 13km
Pneumologue	X Apt 21km
Psychologue	X Saint-Didier 9km
Radiologue	X Carpentras 14km
Rhumatologue	X Carpentras 14km
Sage-femme	X Carpentras 13km

Sources : Base Sirene des entreprises et de leurs établissements selon les dernières parutions officielles de 2025 portant sur l'année 2024 (data.gouv). Liste, localisation et tarifs des professionnels de santé selon les dernières parutions officielles de 2025 portant sur l'année 2024 (opendatasoft) et FINESS Extraction du Fichier des établissements selon les dernières parutions officielles de 2025 portant sur l'année 2024 (data.gouv). Adresse et géolocalisation des établissements d'enseignement du premier et second degrés selon les dernières parutions officielles de 2025 portant sur l'année 2024 (data.education.gouv)

Villes autour de Méthamis

Ville	Habitants	Superficie	Pop densité	Pop active	Taux chômage	Revenu moyen	Prix immobilier
Blauvac	573	20 km²	29 h/km²	39.8%	4.2%	21 450 €/an	2 758 €/m²
Villes-sur-Auzon (2 avis)	1 306	27 km²	48 h/km²	44.4%	5.2%	20 610 €/an	1 534 €/m²
Malemort-du-Comtat (2 avis)	1 969	11 km²	179 h/km²	47.8%	4.3%	22 740 €/an	2 770 €/m²
Mormoiron (1 avis)	1 884	25 km²	75 h/km²	45%	7.2%	20 840 €/an	2 823 €/m²
Venasque (1 avis)	1 082	35 km²	31 h/km²	37.6%	3.4%	24 700 €/an	1 100 €/m²
Mazan (5 avis)	6 285	37 km²	170 h/km²	44.2%	5.7%	23 680 €/an	2 717 €/m²
Murs (1 avis)	376	31 km²	12 h/km²	47.3%	7.7%	22 920 €/an	3 407 €/m²
Saint-Didier (1 avis)	2 208	3 km²	736 h/km²	38.5%	3.9%	24 790 €/an	2 967 €/m²
Le Beaucet	397	9 km²	44 h/km²	40.8%	4.5%	21 610 €/an	2 577 €/m²
Flassan	453	20 km²	23 h/km²	49%	6.2%	22 900 €/an	2 163 €/m²
La Roque-sur-Pernes	437	11 km²	40 h/km²	40.7%	3.7%	27 330 €/an	3 076 €/m²
Saint-Pierre-de-Vassols (1 avis)	499	4 km²	125 h/km²	47.3%	3.8%	23 940 €/an	2 040 €/m²
Lioux	286	38 km²	8 h/km²	49.3%	3.8%	21 160 €/an	2 529 €/m²
Joucas (2 avis)	348	8 km²	44 h/km²	44%	5.2%	22 510 €/an	2 358 €/m²
Bédoin (2 avis)	3 106	91 km²	34 h/km²	40.4%	6.1%	22 820 €/an	2 796 €/m²

bien-dans-ma-ville.fr

bien-dans-ma-ville.fr

Vous aimez votre ville ? Notez-la !

Et faites-nous part de vos remarques constructives

Avec

BIEN dans ma VILLE