



Version web

# Ville de Mestès

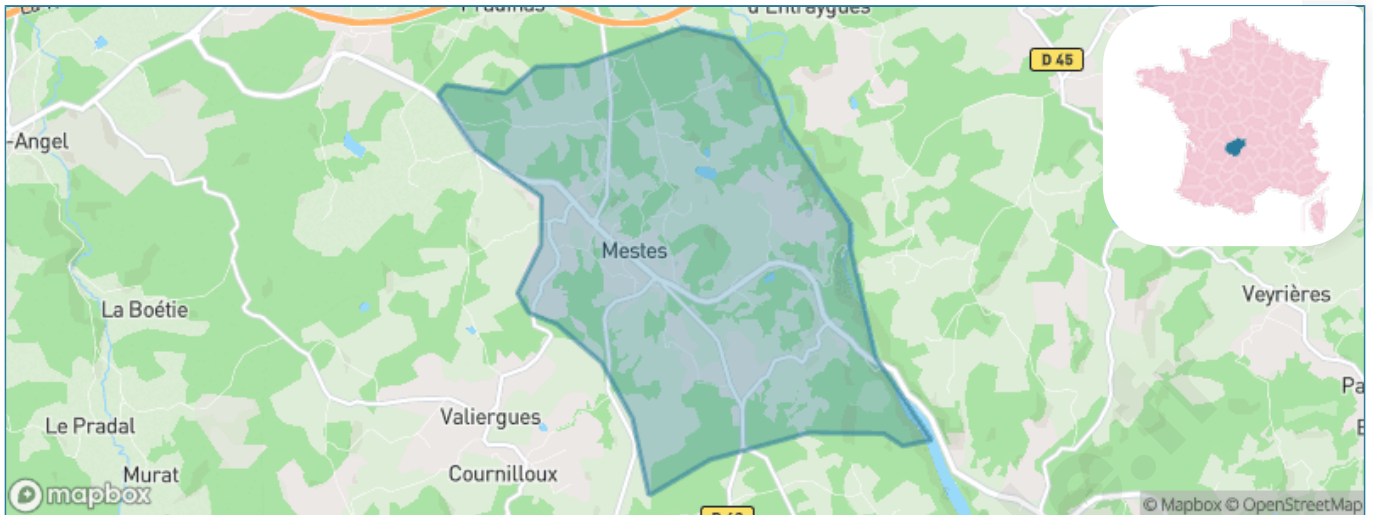
Présenté par

**BIEN** dans  
ma **VILLE** 

# Sommaire

Situation géographique .....	3
Statistiques sur la population .....	4
Evolution du nombre d'habitants .....	4
Tranche d'âge .....	5
0-14 ans .....	5
15-29 ans .....	5
30-44 ans .....	5
45-59 ans .....	5
60-74 ans .....	5
75-89 ans .....	5
90 ans et + .....	5
Activité professionnelle .....	5
Agriculteurs .....	5
Artisans, Commerçants .....	5
Cadres et sup. ....	5
Professions intermédiaires .....	5
Employé .....	5
Ouvrier .....	5
Retraité .....	5
Autres .....	5
Niveau de diplôme .....	6
Sans diplôme ou CEP .....	6
Brevet, BEPC, DNB .....	6
CAP-BEP ou équivalent .....	6
BAC ou équivalent .....	6
BAC+2 .....	6
BAC+3 ou +4 .....	6
BAC+5 ou plus .....	6
Composition des ménages .....	6
Couple sans enfant .....	6
Couple avec enfant(s) .....	6
Famille monoparentale .....	6
Colocation / Autre .....	6
Personnes seules .....	6
Profils électoraux .....	7
Premier tour .....	7
Sécurité .....	8
Evolution du nombre d'infractions .....	8
Pour comparer .....	9
Services à la population .....	10
Commerce .....	10
Éducation .....	10
Villes autour de Mestes .....	11

# Situation géographique



## i Informations clés

- **Région** : Nouvelle-Aquitaine
- **Département** : Corrèze
- **Code postal** : 19200
- **Superficie** : 11 km<sup>2</sup>



# Statistiques sur la population



Nombre d'habitants

**341**



Age moyen

**45 ans**



Pop active

**49.6%**



Taux chômage

**4.7%**



Pop densité

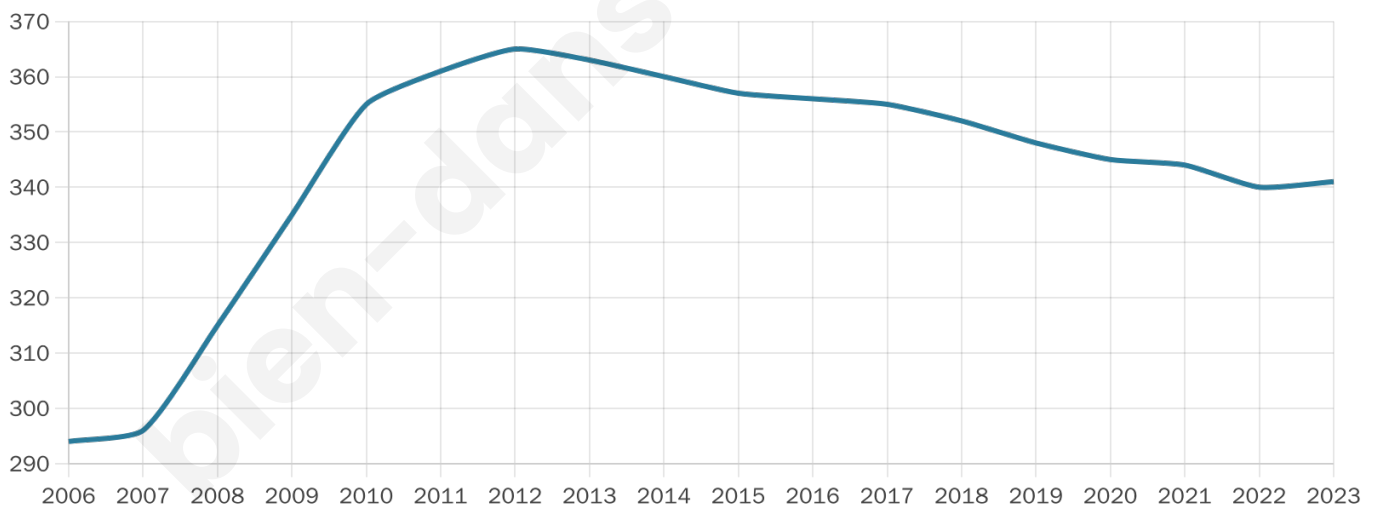
**31 h/km<sup>2</sup>**



Revenu moyen

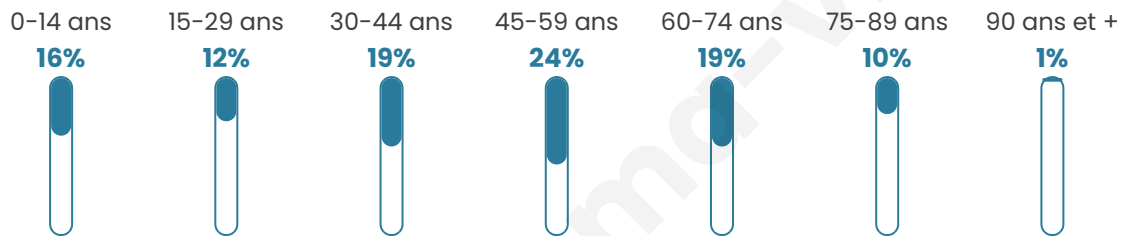
**23 910 €/an**

## Evolution du nombre d'habitants

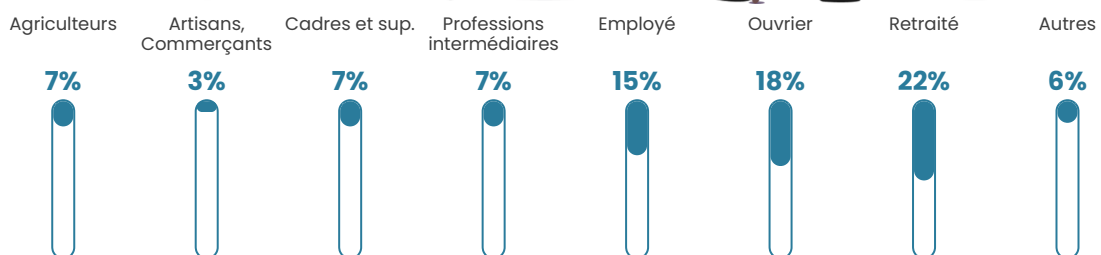


Sources : Institut national de la statistique et des études économiques (insee) selon Les dernières parutions officielles de 2024 portant sur les années 2020, 2021 et 2022.


## Tranche d'âge




## Activité professionnelle



## Niveau de diplôme




## Composition des ménages



# Profils électoraux

## Premier tour

	Emmanuel MACRON	23.17 %
	Marine LE PEN	21.14 %
	Jean-Luc MÉLENCHON	16.67 %
	Valérie PÉCRESSÉ	14.63 %
	Jean LASSALLE	7.72 %
	Fabien ROUSSEL	5.69 %
	Éric ZEMMOUR	4.88 %
	Anne HIDALGO	2.44 %
	Yannick JADOT	2.44 %
	Nathalie ARTHAUD	0.41 %
	Philippe POUTOU	0.41 %
	Nicolas DUPONT-AIGNAN	0.41 %

### 294 inscrits

Participation : 86.73%

Votes blancs : 2.75%

Votes nuls : 0.78%

## Second tour

	Emmanuel MACRON	57,14 %
	Marine LE PEN	42,86 %

### 294 inscrits

Participation : 84.69%

Votes blancs : 9.24%

Votes nuls : 6.43%

# Sécurité



Agressions physiques / sexuelles

0



Cambriolages

0



Vols / dégradations

0



Stupéfiants

0

## Evolution du nombre d'infractions



## Pour comparer

(en proportion du nombre d'habitants)



Sources : Bases statistiques communale, départementale et régionale de la délinquance enregistrée par la police et la gendarmerie nationales selon les dernières parutions officielles de 2025 portant sur l'année 2024 ([data.gouv](https://data.gouv.fr)).

Agressions physiques / sexuelles : Violences sexuelles, coups et blessures volontaires intrafamiliaux, coups et blessures volontaires, autres coups, blessures volontaires et vols violents sans arme.

Cambriolages : Cambriolages de logements.

Vols : Vols avec armes, vols d'accessoires sur véhicules, vols dans les véhicules, vols de véhicules, vols sans violence contre des personnes, destructions, dégradations volontaires et escroqueries.

Stupéfiants : Trafic de stupéfiants dont (AFD) et usage de stupéfiants.

# Services à la population



## Commerce

Hypermarché	X <a href="#">Ussel</a> 4km
Supermarché	X <a href="#">Ussel</a> 5km
Superette	X <a href="#">Ussel</a> 5km
Boulangerie	X <a href="#">Ussel</a> 4km
Boucherie	X <a href="#">Ussel</a> 5km
Restaurant	1
Garage	1
Station-service	X <a href="#">Ussel</a> 6km
Banque	X <a href="#">Ussel</a> 5km
La poste	X <a href="#">Ussel</a> 4km
Coiffeur	X <a href="#">Saint-Exupéry-les-Roches</a> 4km
Tabac	X <a href="#">Ussel</a> 5km
Bars / discothèque	1
Bibliothèque	X <a href="#">Ussel</a> 5km
Cinéma	X <a href="#">Ussel</a> 6km
Vétérinaire	X <a href="#">Ussel</a> 5km



## Santé

Pharmacie	X <a href="#">Ussel</a> 4km
Hôpital	X <a href="#">Ussel</a> 5km
Laboratoire d'analyses médicales	X <a href="#">Ussel</a> 5km
Etablissement pour handicapé	X <a href="#">Ussel</a> 5km
EHPA	X <a href="#">Ussel</a> 5km
Médecin	X <a href="#">Ussel</a> 5km
Dentiste	X <a href="#">Ussel</a> 5km
Chirurgien	X <a href="#">Ussel</a> 5km
Dermatologue	X <a href="#">Ussel</a> 5km
Anesthésiste	X <a href="#">Beaumont</a> 65km
Gastro-entérologue	X <a href="#">Ussel</a> 5km
Gynécologue	X <a href="#">Treignac</a> 41km
Cancérologue	X <a href="#">Aurillac</a> 66km
Neurologue	X <a href="#">Sainte-Fortunade</a> 53km
Ophtalmologue	X <a href="#">Tulle</a> 50km
ORL	X <a href="#">Laguenne-sur-Avalouze</a> 51km
Cardiologue	X <a href="#">Ussel</a> 5km
Pédiatre	X <a href="#">Muroi</a> 50km
Pneumologue	X <a href="#">Riom-ès-Montagnes</a> 37km
Psychologue	X <a href="#">Saint-Illide</a> 48km
Radiologue	X <a href="#">Ussel</a> 5km
Rhumatologue	X <a href="#">Tulle</a> 51km
Sage-femme	X <a href="#">Ussel</a> 5km



## Éducation

Crèche	X <a href="#">Ussel</a> 5km
Ecole maternelle Public	X <a href="#">Ussel</a> 5km
Ecole maternelle Privé	X <a href="#">Molières</a> 85km
Ecole primaire Public	1
Ecole primaire Privé	X <a href="#">Ussel</a> 6km
Collège Public	X <a href="#">Ussel</a> 5km
Collège Privé	X <a href="#">Ussel</a> 6km
Lycée Public	X <a href="#">Ussel</a> 5km
Lycée Privé	X <a href="#">Ussel</a> 6km

Sources : Base Sirene des entreprises et de leurs établissements selon les dernières parutions officielles de 2025 portant sur l'année 2024 ([data.gouv](#)). Liste, localisation et tarifs des professionnels de santé selon les dernières parutions officielles de 2025 portant sur l'année 2024 ([opendatasoft](#)) et FINISS Extraction du Fichier des établissements selon les dernières parutions officielles de 2025 portant sur l'année 2024 ([data.gouv](#)). Adresse et géolocalisation des établissements d'enseignement du premier et second degrés selon les dernières parutions officielles de 2025 portant sur l'année 2024 ([data.education.gouv](#))

## Villes autour de Mestès

Ville	Habitants	Superficie	Pop densité	Pop active	Taux chômage	Revenu moyen	Prix immobilier
Valiergues	157	13 km <sup>2</sup>	12 h/km <sup>2</sup>	51%	1.3%	25 820 €/an	1 280 €/m <sup>2</sup>
Saint-Exupéry-les-Roches	591	37 km <sup>2</sup>	16 h/km <sup>2</sup>	47.5%	1.9%	24 350 €/an	1 396 €/m <sup>2</sup>
Ussel (9 avis)	9 187	50 km <sup>2</sup>	184 h/km <sup>2</sup>	43%	4.6%	21 320 €/an	1 031 €/m <sup>2</sup>
Chirac-Bellevue	272	20 km <sup>2</sup>	14 h/km <sup>2</sup>	53.7%	1.1%	22 330 €/an	814 €/m <sup>2</sup>
Veyrières	83	4 km <sup>2</sup>	21 h/km <sup>2</sup>	44.6%	8.4%	NC	406 €/m <sup>2</sup>
Saint-Étienne-la-Geneste	87	5 km <sup>2</sup>	17 h/km <sup>2</sup>	54%	6.9%	NC	1 307 €/m <sup>2</sup>
Saint-Fréjoux	260	24 km <sup>2</sup>	11 h/km <sup>2</sup>	46.9%	2.7%	22 230 €/an	1 100 €/m <sup>2</sup>
Saint-Victour	199	14 km <sup>2</sup>	14 h/km <sup>2</sup>	47.7%	5%	23 370 €/an	1 505 €/m <sup>2</sup>
Saint-Angel	702	47 km <sup>2</sup>	15 h/km <sup>2</sup>	48.6%	2.7%	22 750 €/an	791 €/m <sup>2</sup>
Saint-Bonnet-près-Bort	188	17 km <sup>2</sup>	11 h/km <sup>2</sup>	52.7%	1.6%	20 440 €/an	1 188 €/m <sup>2</sup>
Sainte-Marie-Lapanouze	64	6 km <sup>2</sup>	11 h/km <sup>2</sup>	39.1%	6.3%	NC	846 €/m <sup>2</sup>
Roche-le-Peyroux	107	7 km <sup>2</sup>	15 h/km <sup>2</sup>	42.1%	3.7%	21 990 €/an	860 €/m <sup>2</sup>
Margerides	271	11 km <sup>2</sup>	25 h/km <sup>2</sup>	55.4%	5.2%	21 910 €/an	997 €/m <sup>2</sup>
Liginiac (2 avis)	651	28 km <sup>2</sup>	23 h/km <sup>2</sup>	40.1%	3.5%	22 010 €/an	983 €/m <sup>2</sup>
Chaver Roche	268	18 km <sup>2</sup>	15 h/km <sup>2</sup>	50%	2.6%	23 310 €/an	1 272 €/m <sup>2</sup>

bien-dans-ma-ville.fr



# **Vous aimez votre ville ? Notez-la !**

Et faites-nous part de vos remarques constructives



Avec

**BIEN** dans ma **VILLE** 