



Version web

# Ville de Mestrierieux

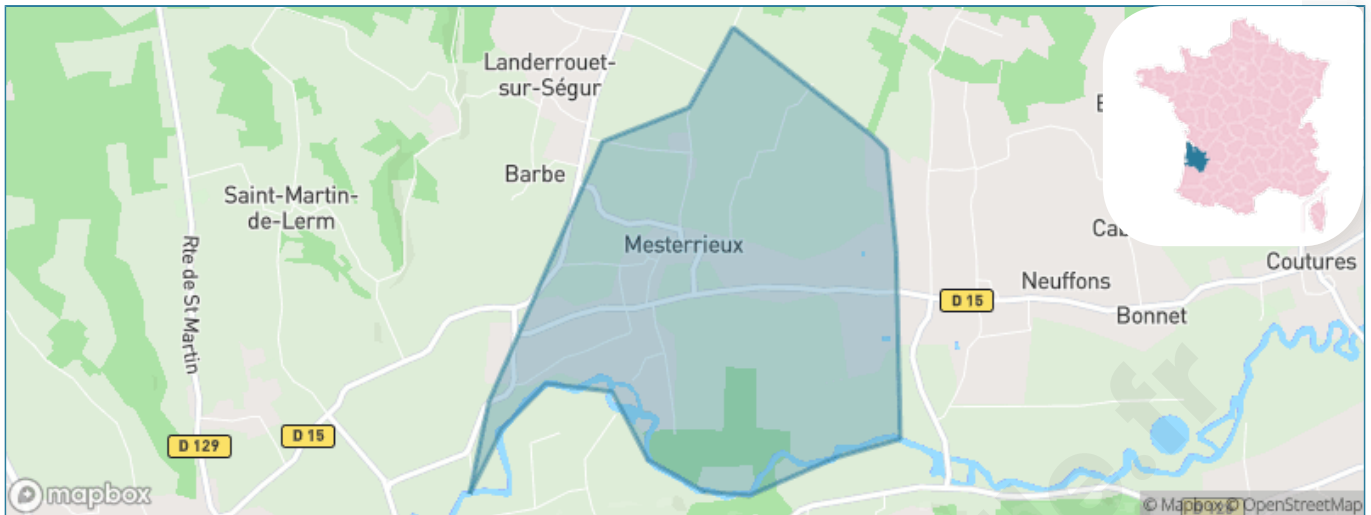
Présenté par

**BIEN** dans  
ma **VILLE** 

# Sommaire

|   |    |
|---|----|
| Situation géographique .....            | 3  |
| Statistiques sur la population .....    | 4  |
| Evolution du nombre d'habitants .....   | 4  |
| Tranche d'âge .....                     | 5  |
| 0-14 ans .....                          | 5  |
| 15-29 ans .....                         | 5  |
| 30-44 ans .....                         | 5  |
| 45-59 ans .....                         | 5  |
| 60-74 ans .....                         | 5  |
| 75-89 ans .....                         | 5  |
| 90 ans et + .....                       | 5  |
| Activité professionnelle .....          | 5  |
| Agriculteurs .....                      | 5  |
| Artisans, Commerçants .....             | 5  |
| Cadres et sup. ....                     | 5  |
| Professions intermédiaires .....        | 5  |
| Employé .....                           | 5  |
| Ouvrier .....                           | 5  |
| Retraité .....                          | 5  |
| Autres .....                            | 5  |
| Niveau de diplôme .....                 | 6  |
| Sans diplôme ou CEP .....               | 6  |
| Brevet, BEPC, DNB .....                 | 6  |
| CAP-BEP ou équivalent .....             | 6  |
| BAC ou équivalent .....                 | 6  |
| BAC+2 .....                             | 6  |
| BAC+3 ou +4 .....                       | 6  |
| BAC+5 ou plus .....                     | 6  |
| Composition des ménages .....           | 6  |
| Couple sans enfant .....                | 6  |
| Couple avec enfant(s) .....             | 6  |
| Famille monoparentale .....             | 6  |
| Colocation / Autre .....                | 6  |
| Personnes seules .....                  | 6  |
| Profils électoraux .....                | 7  |
| Premier tour .....                      | 7  |
| Sécurité .....                          | 8  |
| Evolution du nombre d'infractions ..... | 8  |
| Pour comparer .....                     | 9  |
| Services à la population .....          | 10 |
| Commerce .....                          | 10 |
| Éducation .....                         | 10 |
| Villes autour de Mesterrieux .....      | 11 |

# Situation géographique



## i Informations clés

- **Région** : Nouvelle-Aquitaine
- **Département** : Gironde
- **Code postal** : 33540
- **Superficie** : 3 km<sup>2</sup>



# Statistiques sur la population



Nombre d'habitants

**221**



Age moyen

**45 ans**



Pop active

**39.4%**



Taux chômage

**5.6%**



Pop densité

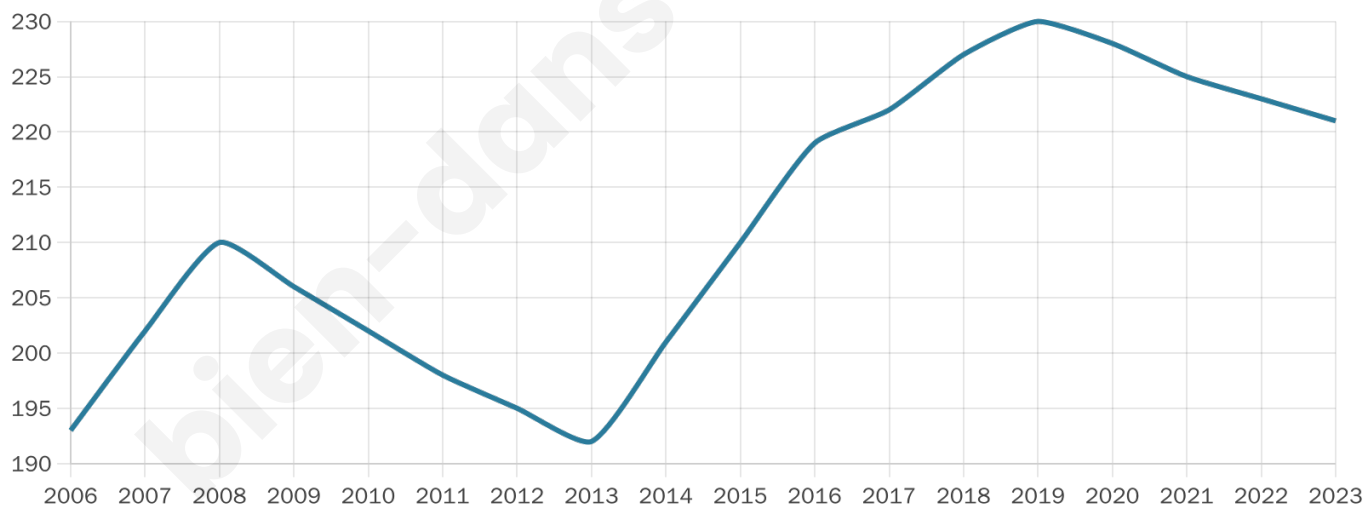
**74 h/km<sup>2</sup>**



Revenu moyen

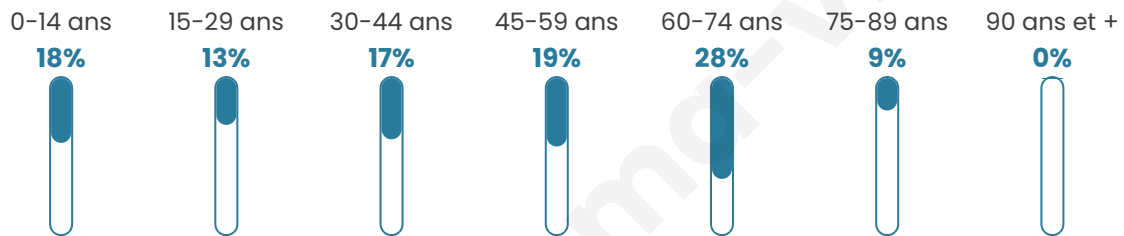
**20 810 €/an**

## Evolution du nombre d'habitants

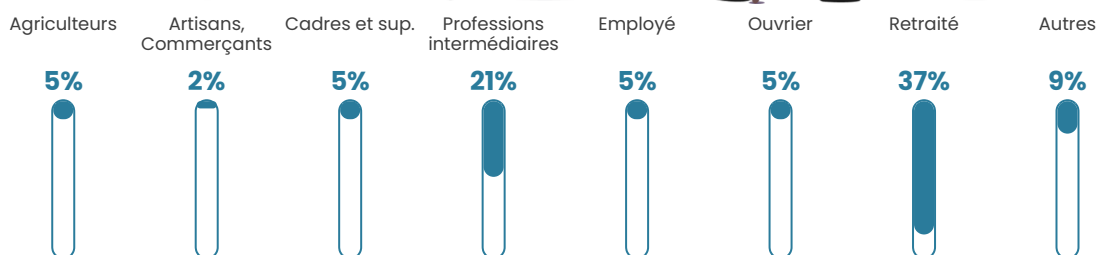


Sources : Institut national de la statistique et des études économiques (insee) selon Les dernières parutions officielles de 2024 portant sur les années 2020, 2021 et 2022.


## Tranche d'âge




## Activité professionnelle



## Niveau de diplôme












## Composition des ménages



# Profils électoraux

## Premier tour

|   |                       |         |
|---|-----------------------|---------|
|    | Marine LE PEN         | 31.67 % |
|    | Jean-Luc MÉLENCHON    | 19.17 % |
|    | Emmanuel MACRON       | 17.50 % |
|    | Éric ZEMMOUR          | 9.17 %  |
|    | Jean LASSALLE         | 8.33 %  |
|   | Philippe POUTOU       | 4.17 %  |
|  | Fabien ROUSSEL        | 3.33 %  |
|  | Valérie PÉCRESSE      | 2.50 %  |
|  | Nicolas DUPONT-AIGNAN | 2.50 %  |
|  | Yannick JADOT         | 1.67 %  |
|  | Nathalie ARTHAUD      | 0.00 %  |
|  | Anne HIDALGO          | 0.00 %  |



### 147 inscrits

Participation : 83.67%

Votes blancs : 1.63%

Votes nuls : 0.81%

## Second tour

|   |                 |         |
|---|-----------------|---------|
|  | Emmanuel MACRON | 40,78 % |
|  | Marine LE PEN   | 59,22 % |

### 147 inscrits

Participation : 81.63%

Votes blancs : 10%

Votes nuls : 4.17%

# Sécurité



Agressions physiques / sexuelles

0



Cambriolages

0



Vols / dégradations

0



Stupéfiants

0

## Evolution du nombre d'infractions



## Pour comparer

(en proportion du nombre d'habitants)

■ Ville ■ Département ■ Région



Sources : Bases statistiques communale, départementale et régionale de la délinquance enregistrée par la police et la gendarmerie nationales selon les dernières parutions officielles de 2025 portant sur l'année 2024 ([data.gouv](https://data.gouv.fr)).

Agressions physiques / sexuelles : Violences sexuelles, coups et blessures volontaires intrafamiliaux, coups et blessures volontaires, autres coups, blessures volontaires et vols violents sans arme.

Cambriolages : Cambriolages de logements.

Vols : Vols avec armes, vols d'accessoires sur véhicules, vols dans les véhicules, vols de véhicules, vols sans violence contre des personnes, destructions, dégradations volontaires et escroqueries.

Stupéfiants : Trafic de stupéfiants dont (AFD) et usage de stupéfiants.

# Services à la population



## Commerce

|                    |                                |
|--------------------|--------------------------------|
| Hypermarché        | X <a href="#">La Réole</a> 7km |
| Supermarché        | X <a href="#">La Réole</a> 4km |
| Superette          | X <a href="#">Camiran</a> 3km  |
| Boulangerie        | X <a href="#">La Réole</a> 6km |
| Boucherie          | X <a href="#">La Réole</a> 6km |
| Restaurant         | X <a href="#">Coutures</a> 4km |
| Garage             | X <a href="#">Loubens</a> 1km  |
| Station-service    | X <a href="#">La Réole</a> 6km |
| Banque             | X <a href="#">La Réole</a> 6km |
| La poste           | X <a href="#">La Réole</a> 6km |
| Coiffeur           | X <a href="#">Neuffons</a> 3km |
| Tabac              | X <a href="#">La Réole</a> 6km |
| Bars / discothèque | X <a href="#">Camiran</a> 3km  |
| Bibliothèque       | X <a href="#">Monségur</a> 8km |
| Cinéma             | X <a href="#">Monségur</a> 8km |
| Vétérinaire        | X <a href="#">La Réole</a> 5km |



## Santé

|                                  |   |
|----------------------------------|---|
| Pharmacie                        | X <a href="#">La Réole</a> 6km                    |
| Hôpital                          | X <a href="#">La Réole</a> 6km                    |
| Laboratoire d'analyses médicales | X <a href="#">La Réole</a> 5km                    |
| Etablissement pour handicapé     | X <a href="#">Saint-Hilaire-de-la-Noaille</a> 4km |
| EHPA                             | X <a href="#">La Réole</a> 6km                    |
| Médecin                          | X <a href="#">La Réole</a> 5km                    |
| Dentiste                         | X <a href="#">La Réole</a> 6km                    |
| Chirurgien                       | X <a href="#">Marmande</a> 20km                   |
| Dermatologue                     | X <a href="#">Langon</a> 21km                     |
| Anesthésiste                     | X <a href="#">Langon</a> 20km                     |
| Gastro-entérologue               | X <a href="#">Langon</a> 20km                     |
| Gynécologue                      | X <a href="#">Langon</a> 20km                     |
| Cancérologue                     | X <a href="#">Langon</a> 20km                     |
| Neurologue                       | X <a href="#">Langon</a> 20km                     |
| Ophtalmologue                    | X <a href="#">Sainte-Bazeille</a> 14km            |
| ORL                              | X <a href="#">Langon</a> 20km                     |
| Cardiologue                      | X <a href="#">La Réole</a> 6km                    |
| Pédiatre                         | X <a href="#">Langon</a> 22km                     |
| Pneumologue                      | X <a href="#">Lagupie</a> 13km                    |
| Psychologue                      | X <a href="#">Langon</a> 21km                     |
| Radiologue                       | X <a href="#">Langon</a> 20km                     |
| Rhumatologue                     | X <a href="#">Marmande</a> 21km                   |
| Sage-femme                       | X <a href="#">Sauveterre-de-Guyenne</a> 9km       |



## Éducation

|                         |  |
|-------------------------|--|
| Crèche                  | X <a href="#">Loubens</a> 2km              |
| Ecole maternelle Public | X <a href="#">Camiran</a> 4km              |
| Ecole maternelle Privé  | X <a href="#">La Brède</a> 40km            |
| Ecole primaire Public   | 1  |
| Ecole primaire Privé    | X <a href="#">Sainte-Bazeille</a> 14km     |
| Collège Public          | X <a href="#">La Réole</a> 6km             |
| Collège Privé           | X <a href="#">Meilhan-sur-Garonne</a> 17km |
| Lycée Public            | X <a href="#">La Réole</a> 6km             |
| Lycée Privé             | X <a href="#">Meilhan-sur-Garonne</a> 17km |

Sources : Base Sirene des entreprises et de leurs établissements selon les dernières parutions officielles de 2025 portant sur l'année 2024 ([data.gouv](#)). Liste, localisation et tarifs des professionnels de santé selon les dernières parutions officielles de 2025 portant sur l'année 2024 ([opendatasoft](#)) et FINISS Extraction du Fichier des établissements selon les dernières parutions officielles de 2025 portant sur l'année 2024 ([data.gouv](#)). Adresse et géolocalisation des établissements d'enseignement du premier et second degrés selon les dernières parutions officielles de 2025 portant sur l'année 2024 ([data.education.gouv](#))

## Villes autour de Mesterrieux

| Ville                         | Habitants | Superficie         | Pop densité          | Pop active | Taux chômage | Revenu moyen | Prix immobilier        |
|-------------------------------|-----------|--------------------|----------------------|------------|--------------|--------------|------------------------|
| Saint-Martin-de-Lerm          | 149       | 7 km <sup>2</sup>  | 21 h/km <sup>2</sup> | 45.6%      | 8.1%         | 21 620 €/an  | 1 350 €/m <sup>2</sup> |
| Loubens                       | 316       | 5 km <sup>2</sup>  | 63 h/km <sup>2</sup> | 38.6%      | 3.8%         | 21 040 €/an  | 1 233 €/m <sup>2</sup> |
| Landerrouet-sur-Ségur         | 102       | 3 km <sup>2</sup>  | 34 h/km <sup>2</sup> | 41.2%      | 2.9%         | NC           | 984 €/m <sup>2</sup>   |
| Bagas                         | 283       | 3 km <sup>2</sup>  | 94 h/km <sup>2</sup> | 54.4%      | 4.9%         | 22 240 €/an  | 1 411 €/m <sup>2</sup> |
| Neuffons                      | 154       | 4 km <sup>2</sup>  | 39 h/km <sup>2</sup> | 37.7%      | 1.9%         | 24 120 €/an  | 1 336 €/m <sup>2</sup> |
| Castelmoron-d'Albret          | 50        | 0 km <sup>2</sup>  | 50 h/km <sup>2</sup> | 46%        | 10%          | NC           | 1 109 €/m <sup>2</sup> |
| Coutures                      | 89        | 3 km <sup>2</sup>  | 30 h/km <sup>2</sup> | 52.8%      | 3.4%         | NC           | 660 €/m <sup>2</sup>   |
| Saint-Hilaire-de-la-Noaille   | 382       | 11 km <sup>2</sup> | 35 h/km <sup>2</sup> | 46.3%      | 3.4%         | 22 660 €/an  | 1 553 €/m <sup>2</sup> |
| Saint-Martin-du-Puy           | 163       | 9 km <sup>2</sup>  | 18 h/km <sup>2</sup> | 55.2%      | 4.3%         | 23 280 €/an  | 987 €/m <sup>2</sup>   |
| Camiran                       | 419       | 5 km <sup>2</sup>  | 84 h/km <sup>2</sup> | 44.6%      | 4.3%         | 21 510 €/an  | 846 €/m <sup>2</sup>   |
| Roquebrune                    | 279       | 6 km <sup>2</sup>  | 47 h/km <sup>2</sup> | 47%        | 6.8%         | 19 380 €/an  | 1 173 €/m <sup>2</sup> |
| Rimons                        | 198       | 14 km <sup>2</sup> | 14 h/km <sup>2</sup> | 53.5%      | 6.1%         | 19 930 €/an  | 974 €/m <sup>2</sup>   |
| Les Esseintes                 | 244       | 5 km <sup>2</sup>  | 49 h/km <sup>2</sup> | 42.2%      | 5.3%         | 20 860 €/an  | 1 648 €/m <sup>2</sup> |
| Saint-Sulpice-de-Guilleragues | 234       | 6 km <sup>2</sup>  | 39 h/km <sup>2</sup> | 50.9%      | 3%           | 20 620 €/an  | 1 027 €/m <sup>2</sup> |
| Saint-Hilaire-du-Bois         | 79        | 4 km <sup>2</sup>  | 20 h/km <sup>2</sup> | 43%        | 2.5%         | NC           | 1 044 €/m <sup>2</sup> |

bien-dans-ma-ville.fr



# **Vous aimez votre ville ? Notez-la !**

Et faites-nous part de vos remarques constructives



Avec

**BIEN** dans ma **VILLE** 