



Version web

# Ville de Mesnils-sur-Iton

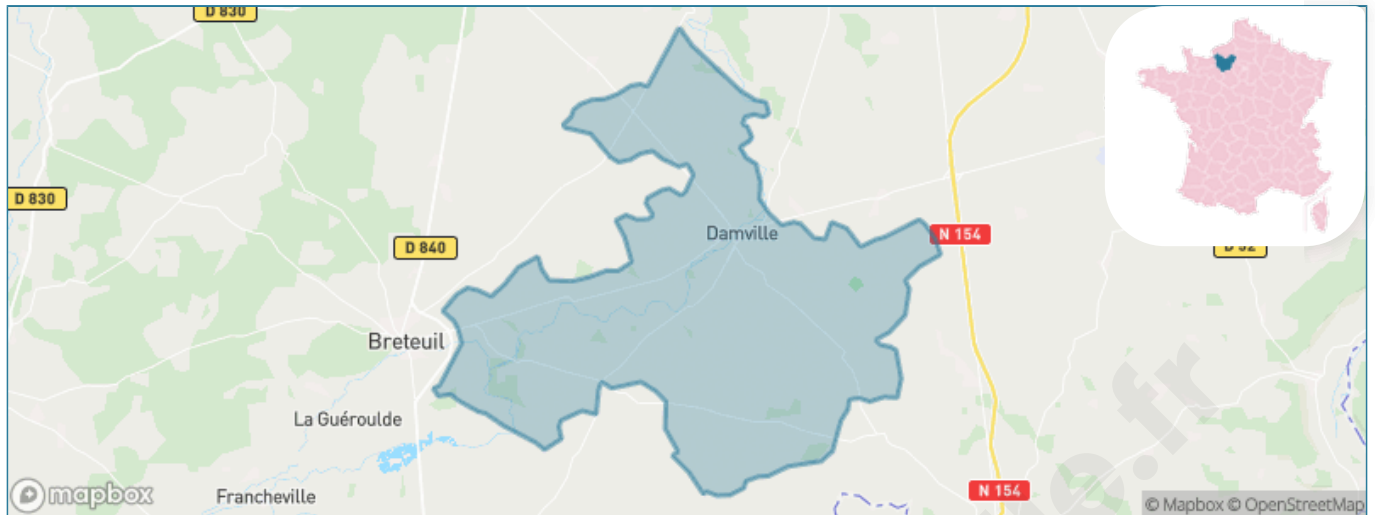
Présenté par

**BIEN** dans  
ma **VILLE** 

# Sommaire

Situation géographique .....	3
Statistiques sur la population .....	4
Evolution du nombre d'habitants .....	4
Tranche d'âge .....	5
0-14 ans .....	5
15-29 ans .....	5
30-44 ans .....	5
45-59 ans .....	5
60-74 ans .....	5
75-89 ans .....	5
90 ans et + .....	5
Activité professionnelle .....	5
Agriculteurs .....	5
Artisans, Commerçants .....	5
Cadres et sup. ....	5
Professions intermédiaires .....	5
Employé .....	5
Ouvrier .....	5
Retraité .....	5
Autres .....	5
Niveau de diplôme .....	6
Sans diplôme ou CEP .....	6
Brevet, BEPC, DNB .....	6
CAP-BEP ou équivalent .....	6
BAC ou équivalent .....	6
BAC+2 .....	6
BAC+3 ou +4 .....	6
BAC+5 ou plus .....	6
Composition des ménages .....	6
Couple sans enfant .....	6
Couple avec enfant(s) .....	6
Famille monoparentale .....	6
Colocation / Autre .....	6
Personnes seules .....	6
Profil électoraux .....	7
Premier tour .....	7
Sécurité .....	8
Evolution du nombre d'infractions .....	8
Pour comparer .....	9
Services à la population .....	10
Commerce .....	10
Éducation .....	10
Villes autour de Mesnil-sur-Iton .....	11
Avis sur la ville de Mesnil-sur-Iton .....	12
Moyenne par critère .....	12
Villes autour de Mesnil-sur-Iton .....	12
Répartition des avis par note .....	12
Répartition des avis par note .....	12

# Situation géographique



## i Informations clés

- **Région** : Normandie
- **Département** : Eure
- **Code postal** : 27240
- **Superficie** : 125 km<sup>2</sup>



# Statistiques sur la population



Nombre d'habitants

**6 078**



Age moyen

**40 ans**



Pop active

**46.9%**



Taux chômage

**6.5%**



Pop densité

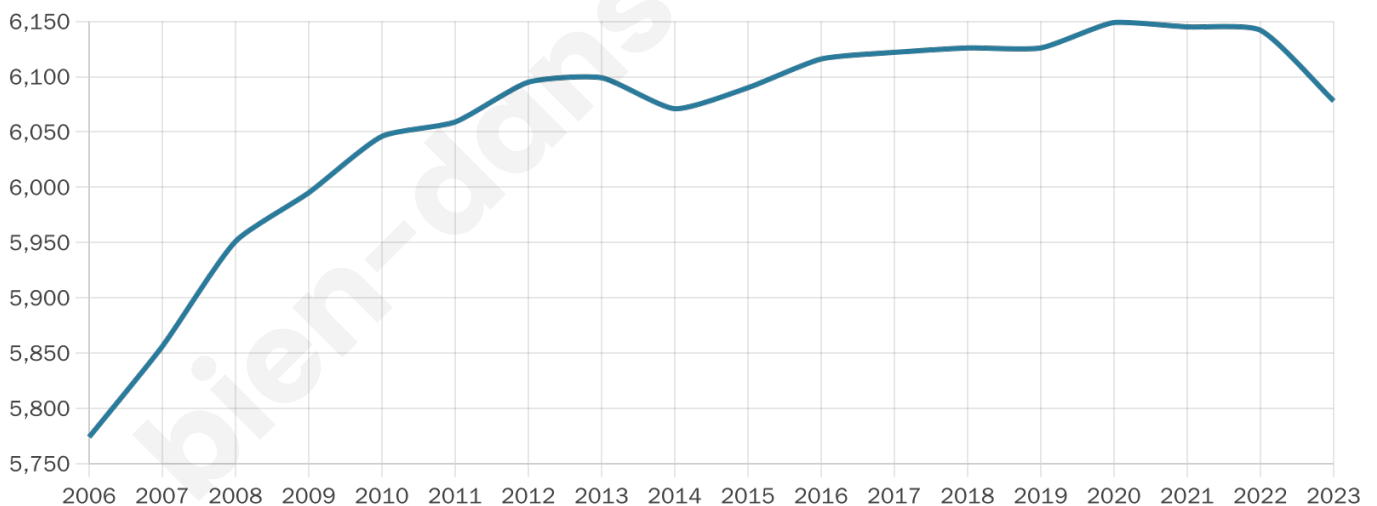
**49 h/km<sup>2</sup>**



Revenu moyen

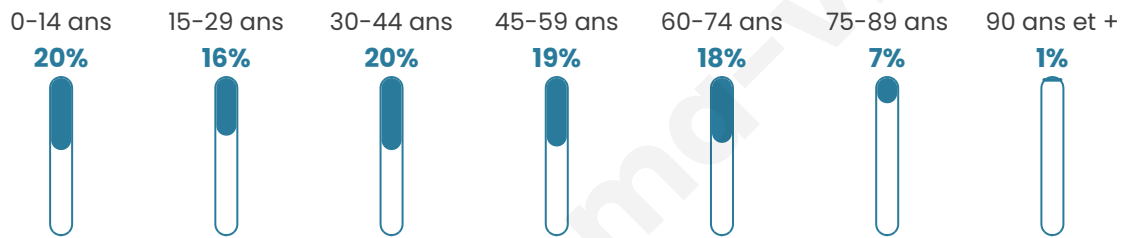
**22 630 €/an**

## Evolution du nombre d'habitants

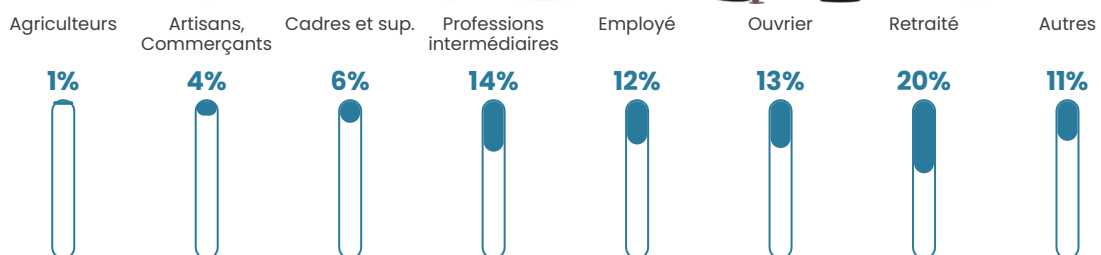


Sources : Institut national de la statistique et des études économiques (insee) selon Les dernières parutions officielles de 2024 portant sur les années 2020, 2021 et 2022.


## Tranche d'âge




## Activité professionnelle



## Niveau de diplôme



## Composition des ménages



# Profils électoraux

## Premier tour

	Marine LE PEN	37.14 %
	Emmanuel MACRON	24.32 %
	Jean-Luc MÉLENCHON	15.44 %
	Éric ZEMMOUR	6.56 %
	Valérie PÉCRESSE	3.74 %
	Yannick JADOT	3.21 %
	Nicolas DUPONT-AIGNAN	2.92 %
	Jean LASSALLE	2.49 %
	Fabien ROUSSEL	1.87 %
	Anne HIDALGO	0.92 %
	Nathalie ARTHAUD	0.75 %
	Philippe POUTOU	0.66 %



### 4 172 inscrits

Participation : 74.74%

Votes blancs : 1.70%

Votes nuls : 0.45%

## Second tour

	Emmanuel MACRON	42,79 %
	Marine LE PEN	57,21 %

### 4 175 inscrits

Participation : 75.86%

Votes blancs : 5.05%

Votes nuls : 2.27%

# Sécurité



Agressions physiques / sexuelles

**70**



Cambriolages

**22**



Vols / dégradations

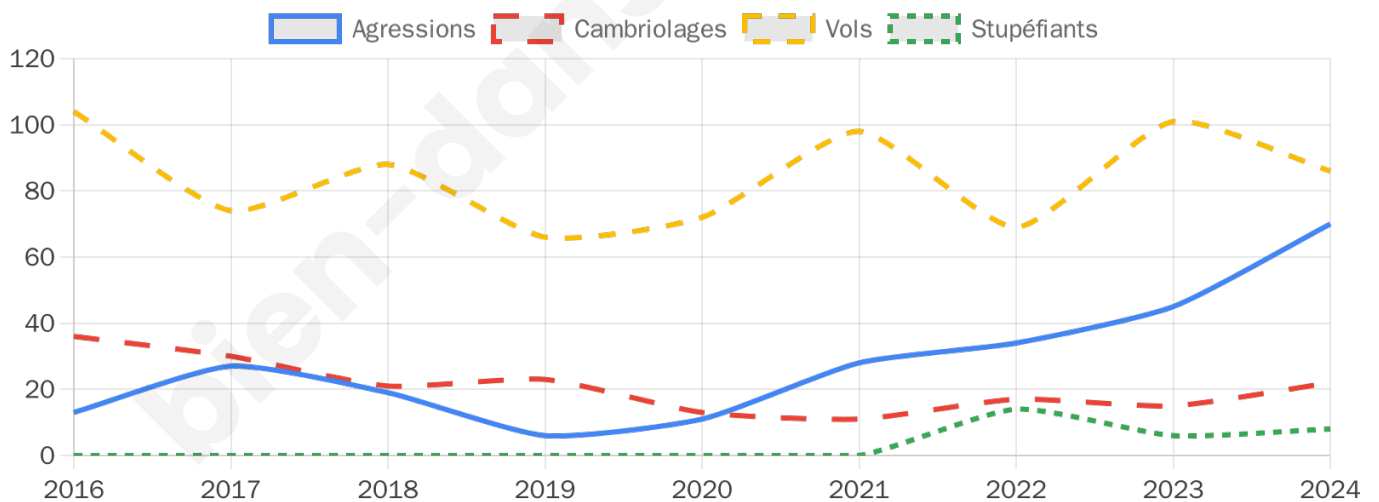
**86**



Stupéfiants

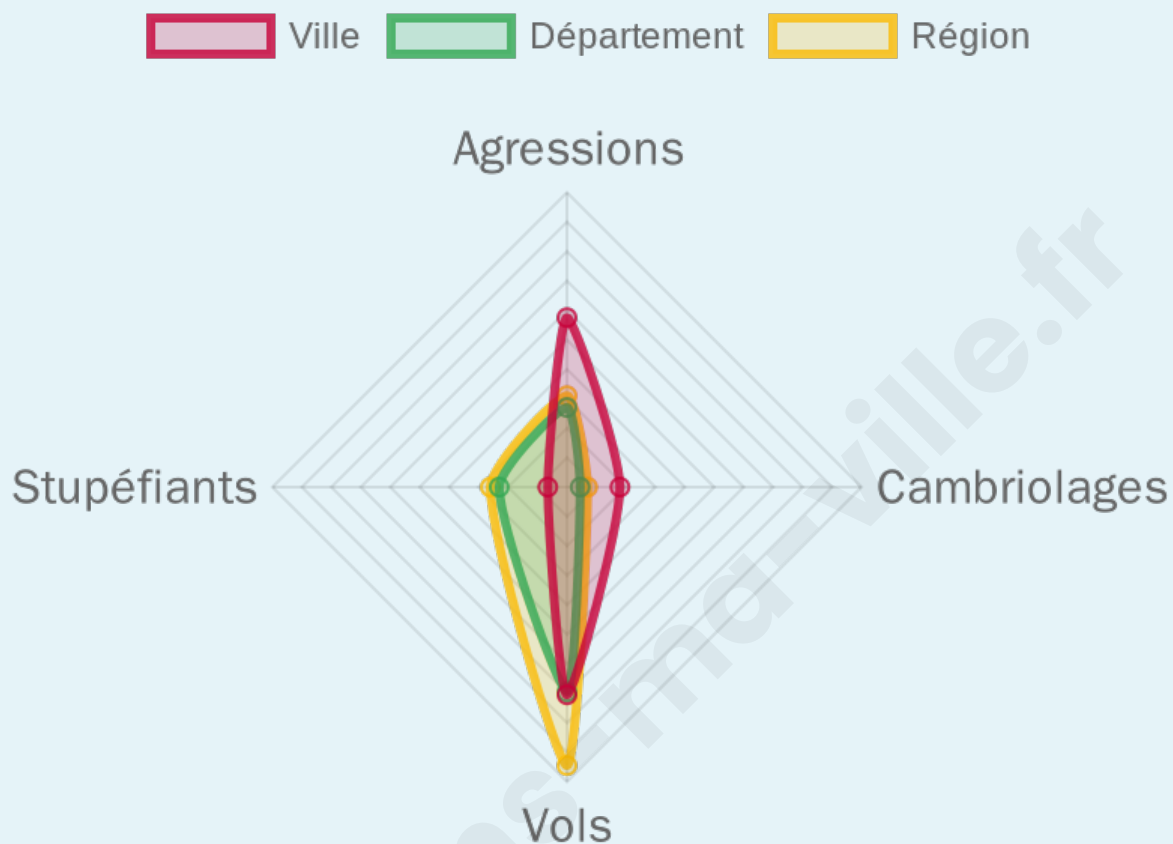
**8**

## Evolution du nombre d'infractions



## Pour comparer

(en proportion du nombre d'habitants)



Sources : Bases statistiques communale, départementale et régionale de la délinquance enregistrée par la police et la gendarmerie nationales selon les dernières parutions officielles de 2025 portant sur l'année 2024 ([data.gouv](https://data.gouv.fr)).

Agressions physiques / sexuelles : Violences sexuelles, coups et blessures volontaires intrafamiliaux, coups et blessures volontaires, autres coups, blessures volontaires et vols violents sans arme.

Cambriolages : Cambriolages de logements.

Vols : Vols avec armes, vols d'accessoires sur véhicules, vols dans les véhicules, vols de véhicules, vols sans violence contre des personnes, destructions, dégradations volontaires et escroqueries.

Stupéfiants : Trafic de stupéfiants dont (AFD) et usage de stupéfiants.

# Services à la population



## Commerce

Hypermarché	X <u>Conches-en-Ouche</u> 13km
Supermarché	2
Superette	2
Boulangerie	4
Boucherie	1
Restaurant	11
Garage	17
Station-service	1
Banque	2
La poste	1
Coiffeur	8
Tabac	X <u>Saint-André-de- l'Eure</u> 15km
Bars / discothèque	6
Bibliothèque	X <u>Nouvion-sur-Meuse</u> 13km
Cinéma	X <u>Évreux</u> 17km
Vétérinaire	3



## Santé

Pharmacie	1
Hôpital	X <u>Évreux</u> 18km
Laboratoire d'analyses médicales	X <u>Breteuil</u> 13km
Etablissement pour handicapé	3
EHPA	1
Médecin	1
Dentiste	2
Chirurgien	X <u>Évreux</u> 17km
Dermatologue	X <u>Évreux</u> 18km
Anesthésiste	X <u>Évreux</u> 17km
Gastro-entérologue	X <u>Évreux</u> 17km
Gynécologue	X <u>Guichainville</u> 16km
Cancérologue	X <u>Mainvilliers</u> 54km
Neurologue	X <u>Guichainville</u> 16km
Ophthalmologue	X <u>Évreux</u> 18km
ORL	X <u>Évreux</u> 18km
Cardiologue	X <u>Guichainville</u> 16km
Pédiatre	X <u>Dreux</u> 26km
Pneumologue	X <u>Le Vieil-Évreux</u> 18km
Psychologue	X <u>Évreux</u> 16km
Radiologue	X <u>Saint-Sébastien-de- Morsent</u> 15km
Rhumatologue	X <u>Dreux</u> 28km
Sage-femme	1



## Éducation

Crèche	X <u>Marbois</u> 5km
Ecole maternelle Public	1
Ecole maternelle Privé	X <u>Pontgouin</u> 44km
Ecole primaire Public	3
Ecole primaire Privé	1
Collège Public	1
Collège Privé	1
Lycée Public	1
Lycée Privé	X <u>Le Val-Doré</u> 14km

Sources : Base Sirene des entreprises et de leurs établissements selon les dernières parutions officielles de 2025 portant sur l'année 2024 ([data.gouv](https://data.gouv.fr)). Liste, localisation et tarifs des professionnels de santé selon les dernières parutions officielles de 2025 portant sur l'année 2024 ([opendatasoft](https://opendatasoft.com)) et FINISS Extraction du Fichier des établissements selon les dernières parutions officielles de 2025 portant sur l'année 2024 ([data.gouv](https://data.gouv.fr)). Adresse et géolocalisation des établissements d'enseignement du premier et second degrés selon les dernières parutions officielles de 2025 portant sur l'année 2024 ([data.education.gouv](https://data.education.gouv.fr))

## Villes autour de Mesnil-sur-Iton

Ville	Habitants	Superficie	Pop densité	Pop active	Taux chômage	Revenu moyen	Prix immobilier
Sylvains-les-Moulins	1 267	23 km <sup>2</sup>	55 h/km <sup>2</sup>	49.3%	3.6%	26 110 €/an	1 755 €/m <sup>2</sup>
Île-de-Bréhat	429	3 km <sup>2</sup>	143 h/km <sup>2</sup>	41.7%	4.2%	25 130 €/an	4 535 €/m <sup>2</sup>
Moisville	233	7 km <sup>2</sup>	33 h/km <sup>2</sup>	48.5%	2.6%	24 280 €/an	1 223 €/m <sup>2</sup>
Nogent-le-Sec	423	10 km <sup>2</sup>	42 h/km <sup>2</sup>	55.8%	3.3%	24 980 €/an	1 867 €/m <sup>2</sup>
Le Val-Doré	890	20 km <sup>2</sup>	45 h/km <sup>2</sup>	48.3%	3.7%	25 460 €/an	2 260 €/m <sup>2</sup>
Le Plessis-Grohan	946	8 km <sup>2</sup>	118 h/km <sup>2</sup>	46.8%	3.2%	24 780 €/an	1 725 €/m <sup>2</sup>
Avrilly	1 322	27 km <sup>2</sup>	49 h/km <sup>2</sup>	53.4%	3.9%	25 200 €/an	1 494 €/m <sup>2</sup>
Les Ventes	1 052	20 km <sup>2</sup>	53 h/km <sup>2</sup>	46.6%	4.2%	25 020 €/an	1 192 €/m <sup>2</sup>
Chavigny-Bailleul	566	18 km <sup>2</sup>	31 h/km <sup>2</sup>	51.4%	3%	22 920 €/an	1 857 €/m <sup>2</sup>
Marbois (1 avis)	1 320	46 km <sup>2</sup>	29 h/km <sup>2</sup>	50.8%	5.7%	22 400 €/an	1 160 €/m <sup>2</sup>
Droisy	455	17 km <sup>2</sup>	27 h/km <sup>2</sup>	45.9%	5.3%	24 190 €/an	NC
L'Hosmes	65	6 km <sup>2</sup>	11 h/km <sup>2</sup>	40%	1.5%	NC	1 218 €/m <sup>2</sup>
Marcilly-la-Campagne (2 avis)	1 118	19 km <sup>2</sup>	59 h/km <sup>2</sup>	50.9%	3.8%	24 130 €/an	1 382 €/m <sup>2</sup>
Les Baux-Sainte-Croix	871	17 km <sup>2</sup>	51 h/km <sup>2</sup>	42.8%	2.9%	27 070 €/an	1 813 €/m <sup>2</sup>
Jumelles	324	7 km <sup>2</sup>	46 h/km <sup>2</sup>	51.5%	6.5%	24 200 €/an	1 721 €/m <sup>2</sup>

# Avis sur la ville de Mesnils-sur-Iton



## Moyenne par critère



## Villes autour de Mesnils-sur-Iton

Ville	Note globale	Sécurité	Éducation	Sport Loisir	Environnement	Vie pratique
Sylvains-les-Moulins	-	-	-	-	-	-
Île-de-Bréhat	-	-	-	-	-	-
Moisville	-	-	-	-	-	-
Nogent-le-Sec	-	-	-	-	-	-
Le Val-Doré	-	-	-	-	-	-
Le Plessis-Grohan	-	-	-	-	-	-
Avrilly	-	-	-	-	-	-
Les Ventes	-	-	-	-	-	-
Chavigny-Bailleul	-	-	-	-	-	-
Marbois (1 avis)	1.6	4.0	1.0	0.0	1.0	2.0
Droisy	-	-	-	-	-	-
L'Hosmes	-	-	-	-	-	-
Marcilly-la-Campagne (2 avis)	2.2	3.0	2.0	1.0	4.0	1.0
Les Baux-Sainte-Croix	-	-	-	-	-	-
Jumelles	-	-	-	-	-	-



# Vous aimez votre ville ? Notez-la !

Et faites-nous part de vos remarques constructives



Avec

**BIEN** dans ma **VILLE** 