Version web

Ville de Le Mesnil-Théribus

Présenté par

BIEN dans ma VILLE

Sommaire

Situation géographique ... 3
Statistiques sur la population ... 4
Evolution du nombre d'habitants ... 4
Tranche d'âge ... 5
- ***0-14 ans*** ... 5
- ***15-29 ans*** ... 5
- ***30-44 ans*** ... 5
- ***45-59 ans*** ... 5
- ***60-74 ans*** ... 5
- ***75-89 ans*** ... 5
- ***90 ans et +*** ... 5

Activité professionnelle ... 5
- ***Agriculteurs*** ... 5
- ***Artisans, Commerçants*** ... 5
- ***Cadres et sup.*** ... 5
- ***Professions intermédiaires*** ... 5
- ***Employé*** ... 5
- ***Ouvrier*** ... 5
- ***Retraité*** ... 5
- ***Autres*** ... 5

Niveau de diplôme ... 6
- ***Sans diplôme ou CEP*** ... 6
- ***Brevet, BEPC, DNB*** ... 6
- ***CAP-BEP ou équivalent*** ... 6
- ***BAC ou équivalent*** ... 6
- ***BAC+2*** ... 6
- ***BAC+3 ou +4*** ... 6
- ***BAC+5 ou plus*** ... 6

Composition des ménages ... 6
- ***Couple sans enfant*** ... 6
- ***Couple avec enfant(s)*** ... 6
- ***Famille monoparentale*** ... 6
- ***Colocation / Autre*** ... 6
- ***Personnes seules*** ... 6

Profils électoraux ... 7
- ***Premier tour*** ... 7

Sécurité ... 8
- ***Evolution du nombre d'infractions*** ... 8
- ***Pour comparer*** ... 9

Services à la population ... 10
- ***Commerce*** ... 10
- ***Éducation*** ... 10
- ***Villes autour de Le Mesnil-Théribus*** ... 11

Situation géographique

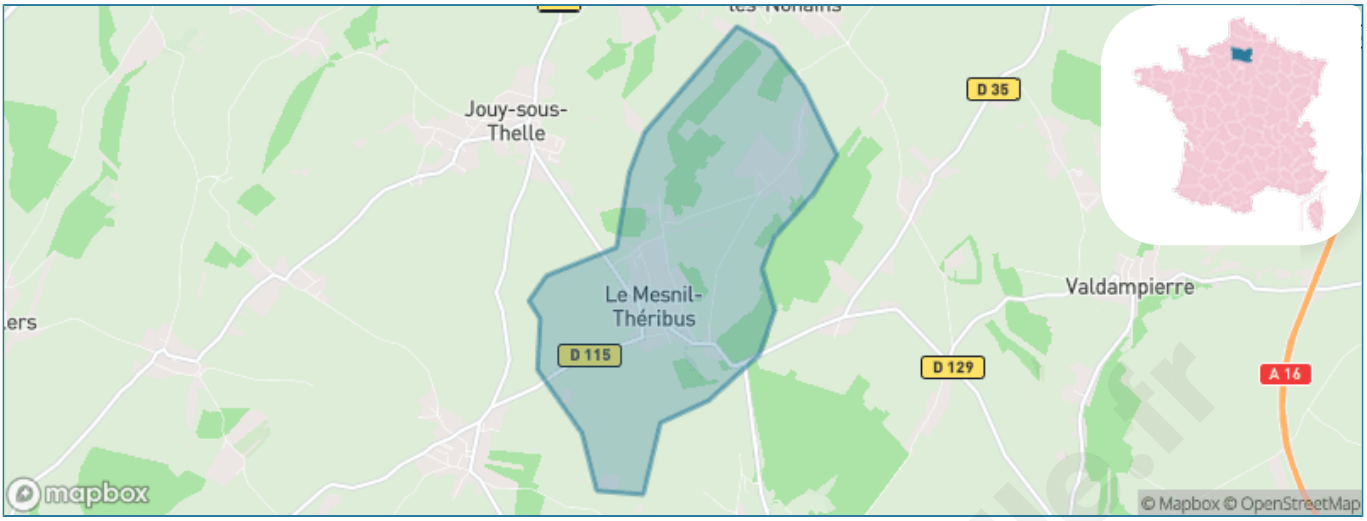

Informations clés

- **Région :** Hauts-de-France
- **Département :** Oise
- **Code postal :** 60240
- **Superficie :** 6 km²

bien-dans-ma-ville.fr

Statistiques sur la population

Nombre d'habitants	Age moyen	Pop active
770	**38 ans**	**54.5%**

Taux chômage	Pop densité	Revenu moyen
7.8%	**128 h/km²**	**24 630 €/an**

Evolution du nombre d'habitants

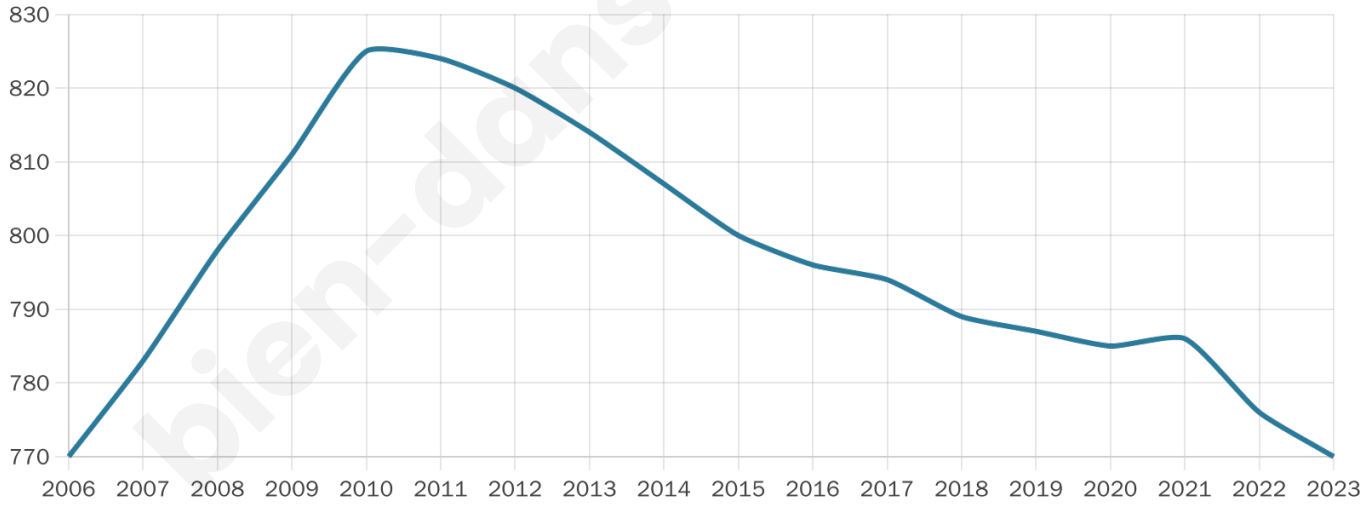

Sources : Institut national de la statistique et des études économiques (insee) selon Les dernières parutions officielles de 2024 portant sur les années 2020, 2021 et 2022.

bien-dans-ma-ville.fr

Tranche d'âge

0-14 ans	15-29 ans	30-44 ans	45-59 ans	60-74 ans	75-89 ans	90 ans et +
21%	16%	21%	25%	15%	4%	0%

Activité professionnelle

Agriculteurs	Artisans, Commerçants	Cadres et sup.	Professions intermédiaires	Employé	Ouvrier	Retraité	Autres
0%	6%	8%	13%	12%	14%	17%	11%

bien-dans-ma-ville.fr

Niveau de diplôme

Sans diplôme ou CEP	Brevet, BEPC, DNB	CAP-BEP ou équivalent	BAC ou équivalent	BAC+2	BAC+3 ou +4	BAC+5 ou plus
22%	5%	30%	21%	11%	6%	5%

Composition des ménages

Couple sans enfant	Couple avec enfant(s)	Famille monoparentale	Colocation / Autre	Personnes seules
31%	47%	5%	4%	14%

Profils électoraux

Premier tour

Marine LE PEN 41.83 %

Emmanuel MACRON 18.03 %

Jean-Luc MÉLENCHON 17.79 %

Éric ZEMMOUR 7.69 %

Valérie PÉCRESSE 3.85 %

Yannick JADOT 2.88 %

Fabien ROUSSEL 2.64 %

Nicolas DUPONT-AIGNAN 2.64 %

Jean LASSALLE 1.20 %

Anne HIDALGO 0.72 %

Nathalie ARTHAUD 0.48 %

Philippe POUTOU 0.24 %

580 inscrits
Participation : 73.97%
Votes blancs : 2.10%
Votes nuls : 0.93%

Second tour

Emmanuel MACRON 32,21 %

Marine LE PEN 67,79 %

583 inscrits
Participation : 75.81%
Votes blancs : 4.52%
Votes nuls : 1.36%

bien-dans-ma-ville.fr

Sécurité

Agressions physiques / sexuelles

5

Cambriolages

0

Vols / dégradations

0

Stupéfiants

0

Evolution du nombre d'infractions

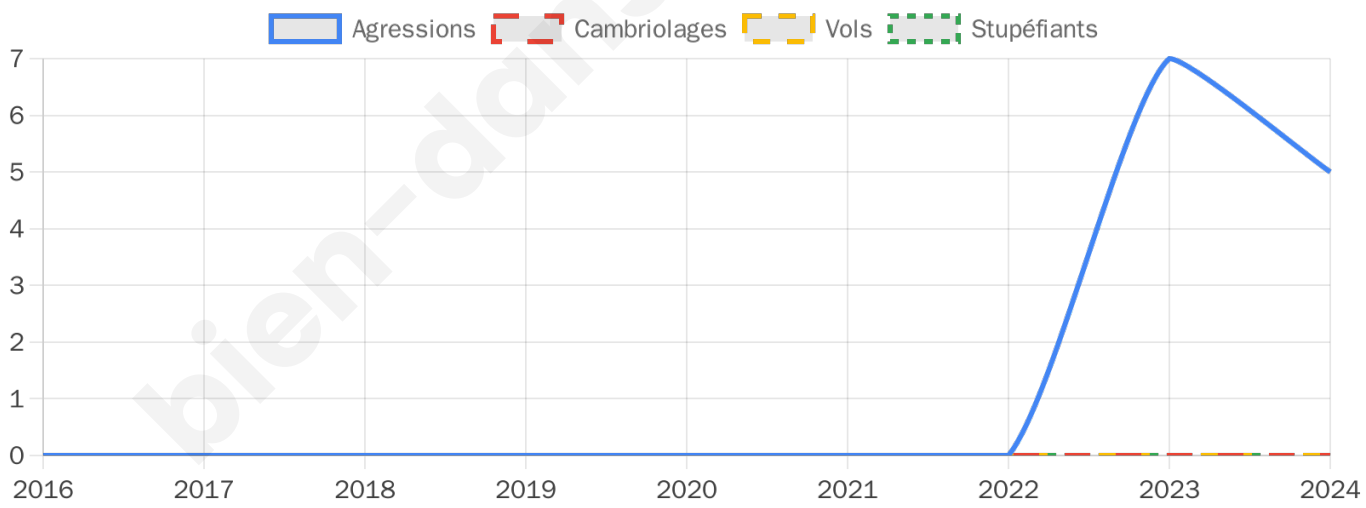

bien-dans-ma-

Pour comparer

(en proportion du nombre d'habitants)

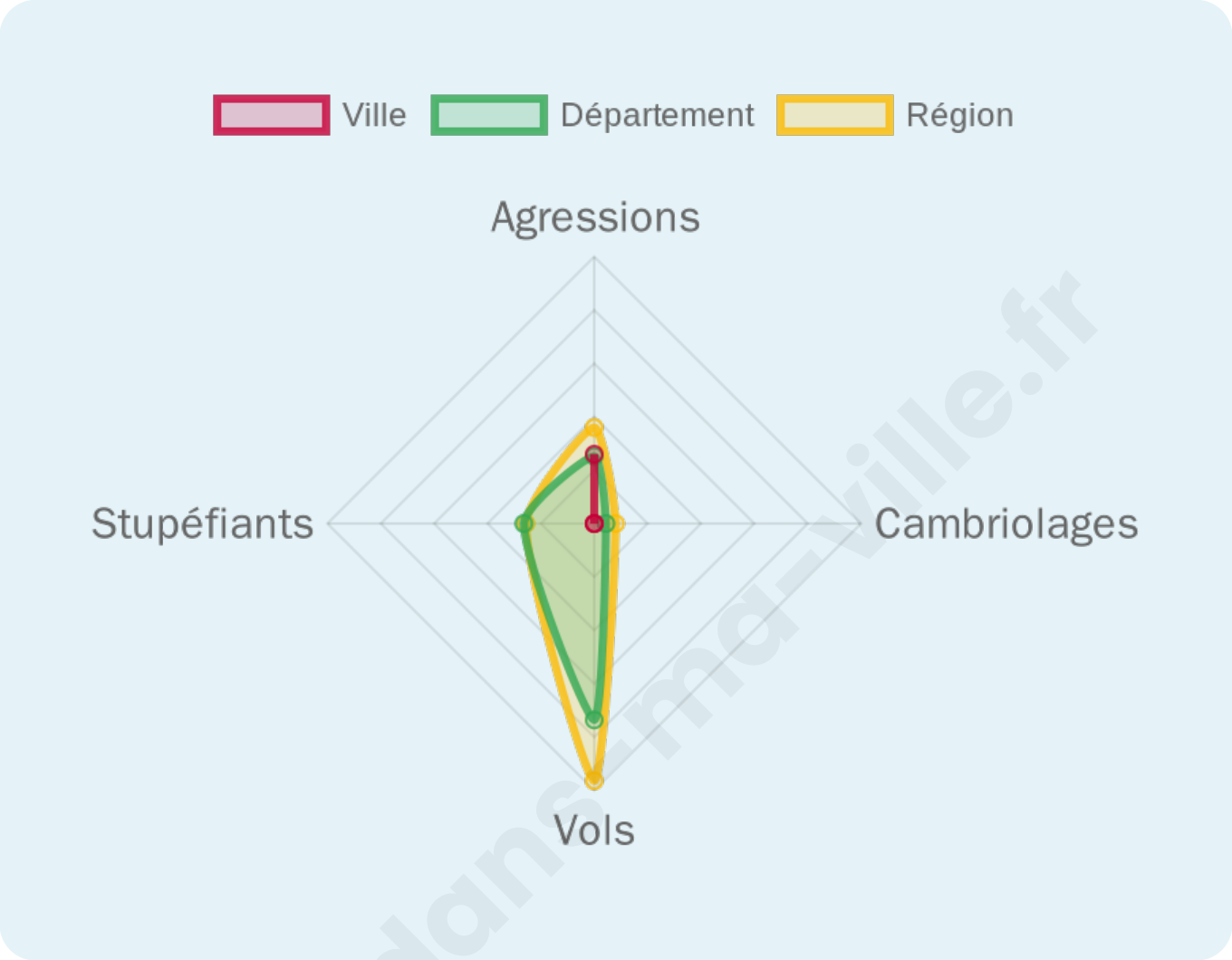

Sources : Bases statistiques communale, départementale et régionale de la délinquance enregistrée par la police et la gendarmerie nationales selon les dernières parutions officielles de 2025 portant sur l'année 2024 (data.gouv).
Agressions physiques / sexuelles : Violences sexuelles, coups et blessures volontaires intrafamiliaux, coups et blessures volontaires, autres coups, blessures volontaires et vols violents sans arme.
Cambriolages : Cambriolages de logements.
Vols : Vols avec armes, vols d'accessoires sur véhicules, vols dans les véhicules, vols de véhicules, vols sans violence contre des personnes, destructions, dégradations volontaires et escroqueries.
Stupéfiants : Trafic de stupéfiants dont (AFD) et usage de stupéfiants.

bien-dans-ma-ville.fr

Services à la population

Commerce

Hypermarché	X Trie-Château 12km
Supermarché	X Saint-Crépin-Ibouvillers 7km
Superêtte	X Fleury 7km
Boulangerie	X Jouy-sous-Thelle 2km
Boucherie	X Auneuil 8km
Restaurant	X Fresne-Léguillon 5km
Garage	1
Station-service	X Auneuil 8km
Banque	X Auneuil 8km
La poste	X Montchevreuil 2km
Coiffeur	1
Tabac	X Méru 13km
Bars / discothèque	X Montchevreuil 3km
Bibliothèque	X Beauvais 16km
Cinéma	X Méru 13km
Vétérinaire	X Fleury 6km

Éducation

Crêche	X Les Hauts Talican 4km
Ecole maternelle Public	X Montchevreuil 3km
Ecole maternelle Privé	X Noyers 23km
Ecole primaire Public	1
Ecole primaire Privé	X Saint-Crépin-Ibouvillers 5km
Collège Public	X Chaumont-en-Vexin 7km
Collège Privé	X Méru 12km
Lycée Public	X Méru 13km
Lycée Privé	X Beauvais 15km

Santé

Pharmacie	X Auneuil 8km
Hôpital	X Chaumont-en-Vexin 8km
Laboratoire d'analyses médicales	X Méru 13km
Etablissement pour handicapé	X Chaumont-en-Vexin 8km
EHPA	X Chaumont-en-Vexin 7km
Médecin	X Jouy-sous-Thelle 2km
Dentiste	X Auneuil 8km
Chirurgien	X Méru 14km
Dermatologue	X Beauvais 16km
Anesthésiste	X Beauvais 15km
Gastro-entérologue	X Méru 14km
Gynécologue	X Beauvais 15km
Cancérologue	X Osny 26km
Neurologue	X Beauvais 17km
Ophtalmologue	X Méru 13km
ORL	X Méru 13km
Cardiologue	X Méru 14km
Pédiatre	X Méru 13km
Pneumologue	X Beauvais 18km
Psychologue	X Méru 13km
Radiologue	X Gisors 15km
Rhumatologue	X Beauvais 15km
Sage-femme	X Méru 13km

Sources : Base Sirene des entreprises et de leurs établissements selon les dernières parutions officielles de 2025 portant sur l'année 2024 (data.gouv). Liste, localisation et tarifs des professionnels de santé selon les dernières parutions officielles de 2025 portant sur l'année 2024 (opendatasoft) et FINESS Extraction du Fichier des établissements selon les dernières parutions officielles de 2025 portant sur l'année 2024 (data.gouv). Adresse et géolocalisation des établissements d'enseignement du premier et second degrés selon les dernières parutions officielles de 2025 portant sur l'année 2024 (data.education.gouv)

Villes autour de Le Mesnil-Théribus

Ville	Habitants	Superficie	Pop densité	Pop active	Taux chômage	Revenu moyen	Prix immobilier
Montchevreuil (3 avis)	1 326	17 km²	78 h/km²	52.1%	3.7%	25 320 €/an	1 858 €/m²
Les Hauts Talican	339	9 km²	38 h/km²	131.3%	10.3%	25 320 €/an	1 740 €/m²
Jouy-sous-Thelle	1 071	12 km²	89 h/km²	49.4%	5.1%	23 980 €/an	1 618 €/m²
Senots	331	6 km²	55 h/km²	51.4%	3.9%	26 500 €/an	1 822 €/m²
La Corne en Vexin	544	16 km²	34 h/km²	48%	4%	24 780 €/an	2 419 €/m²
Valdampierre (1 avis)	941	8 km²	118 h/km²	47.3%	5.4%	24 700 €/an	2 132 €/m²
Fresne-Léguillon	440	7 km²	63 h/km²	47%	4.1%	24 440 €/an	2 324 €/m²
Pouilly	148	3 km²	49 h/km²	49.3%	4.7%	26 190 €/an	2 082 €/m²
Fleury	592	6 km²	99 h/km²	51%	4.7%	24 590 €/an	2 083 €/m²
Thibivillers	217	6 km²	36 h/km²	49.8%	6%	24 700 €/an	2 689 €/m²
Fay-les-Étangs	473	8 km²	59 h/km²	53.5%	2.5%	27 700 €/an	2 390 €/m²
Loconville (1 avis)	329	5 km²	66 h/km²	50.5%	6.1%	24 850 €/an	2 416 €/m²
Saint-Crépin-Ibouvillers (3 avis)	1 637	19 km²	86 h/km²	48.5%	3.8%	25 660 €/an	2 295 €/m²
Jaméricourt	302	4 km²	76 h/km²	53%	4.6%	25 060 €/an	2 232 €/m²
Porcheux (1 avis)	677	4 km²	169 h/km²	51.7%	4.3%	23 890 €/an	2 658 €/m²

bien-dans-ma-ville.fr

bien-dans-ma-ville.fr

Vous aimez votre ville ? Notez-la !

Et faites-nous part de vos remarques constructives

Avec

BIEN dans ma VILLE