



Version web

Ville de Le Mesnil-sur-Oger

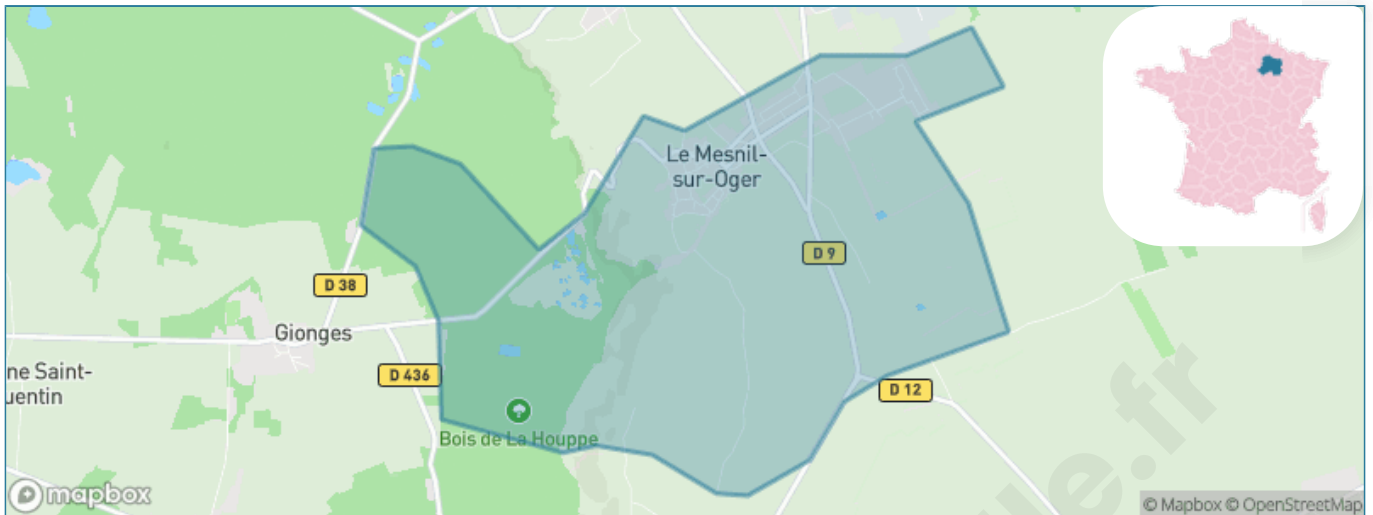
Présenté par

BIEN dans ma **VILLE** 

Sommaire

Situation géographique	3
Statistiques sur la population	4
Evolution du nombre d'habitants	4
Tranche d'âge	5
0-14 ans	5
15-29 ans	5
30-44 ans	5
45-59 ans	5
60-74 ans	5
75-89 ans	5
90 ans et +	5
Activité professionnelle	5
Agriculteurs	5
Artisans, Commerçants	5
Cadres et sup.	5
Professions intermédiaires	5
Employé	5
Ouvrier	5
Retraité	5
Autres	5
Niveau de diplôme	6
Sans diplôme ou CEP	6
Brevet, BEPC, DNB	6
CAP-BEP ou équivalent	6
BAC ou équivalent	6
BAC+2	6
BAC+3 ou +4	6
BAC+5 ou plus	6
Composition des ménages	6
Couple sans enfant	6
Couple avec enfant(s)	6
Famille monoparentale	6
Colocation / Autre	6
Personnes seules	6
Profils électoraux	7
Premier tour	7
Sécurité	8
Evolution du nombre d'infractions	8
Pour comparer	9
Services à la population	10
Commerce	10
Éducation	10
Villes autour de Le Mesnil-sur-Oger	12

Situation géographique



i Informations clés

- **Région** : Grand Est
- **Département** : Marne
- **Code postal** : 51190
- **Superficie** : 7 km²



Marne
LE DÉPARTEMENT

Statistiques sur la population



Nombre d'habitants

988



Age moyen

44 ans



Pop active

50.6%



Taux chômage

7.4%



Pop densité

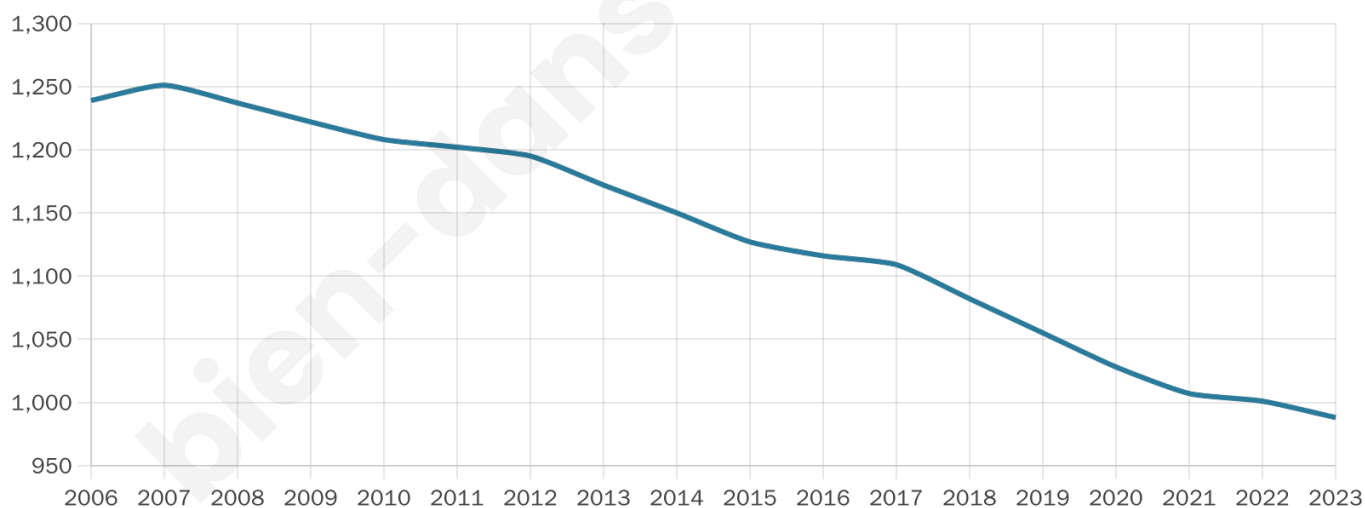
141 h/km²



Revenu moyen

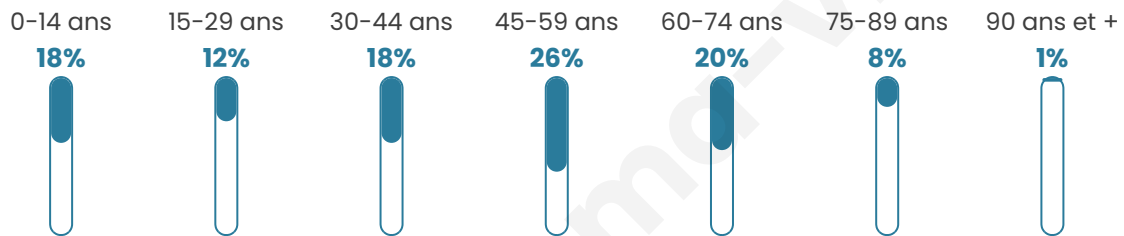
24 650 €/an

Evolution du nombre d'habitants

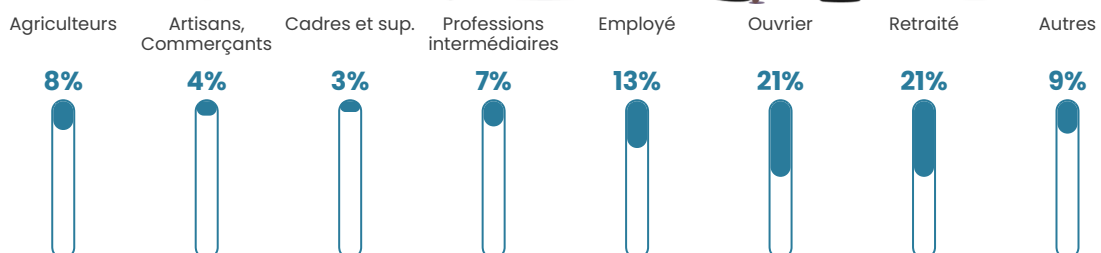


Sources : Institut national de la statistique et des études économiques (insee) selon Les dernières parutions officielles de 2024 portant sur les années 2020, 2021 et 2022.


Tranche d'âge




Activité professionnelle



Niveau de diplôme



Composition des ménages



Profils électoraux

Premier tour

	Marine LE PEN	37.06 %
	Emmanuel MACRON	29.77 %
	Jean-Luc MÉLENCHON	9.22 %
	Éric ZEMMOUR	8.25 %
	Valérie PÉCRESSE	5.34 %
	Jean LASSALLE	2.75 %
	Yannick JADOT	1.78 %
	Nicolas DUPONT-AIGNAN	1.78 %
	Fabien ROUSSEL	1.46 %
	Nathalie ARTHAUD	1.29 %
	Anne HIDALGO	0.81 %
	Philippe POUTOU	0.49 %



841 inscrits

Participation : 74.32%

Votes blancs : 0.64%

Votes nuls : 0.48%

Second tour

	Emmanuel MACRON	44,97 %
	Marine LE PEN	55,03 %

840 inscrits

Participation : 77.26%

Votes blancs : 3.7%

Votes nuls : 1.39%

Sécurité



Agressions physiques / sexuelles

0



Cambriolages

0



Vols / dégradations

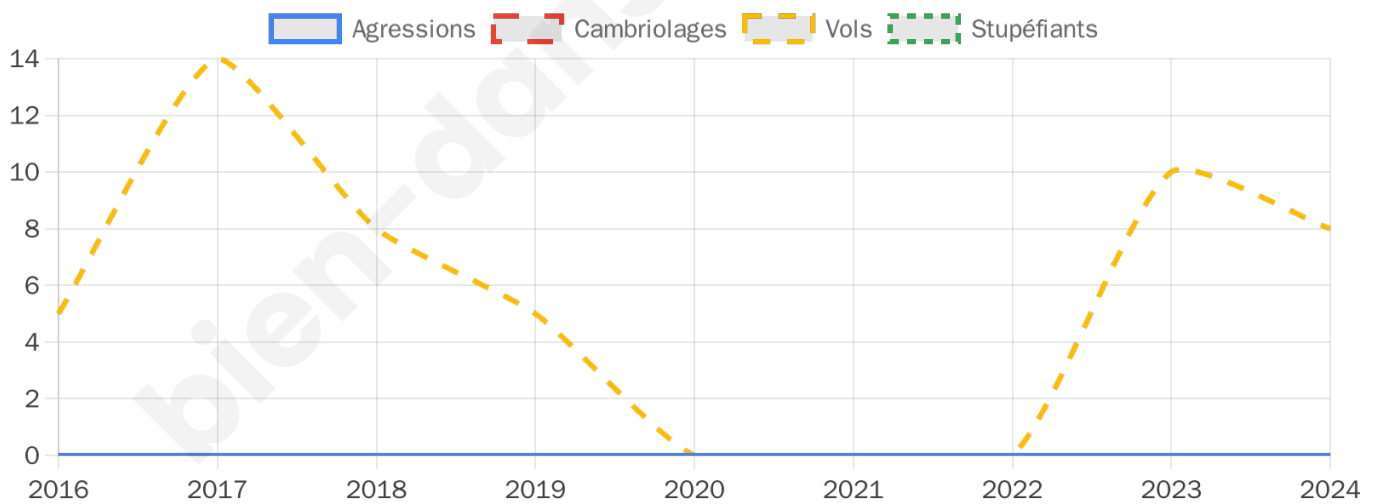
8



Stupéfiants

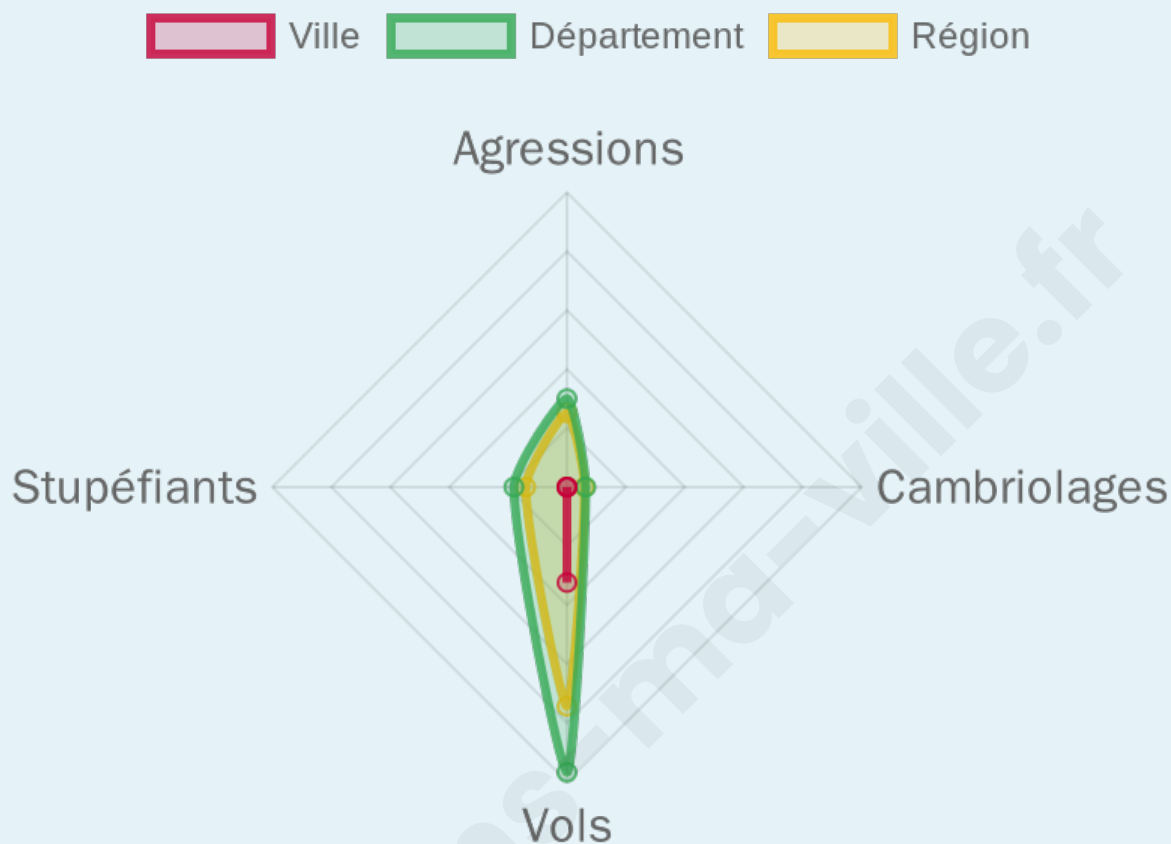
0

Evolution du nombre d'infractions



Pour comparer

(en proportion du nombre d'habitants)



Sources : Bases statistiques communale, départementale et régionale de la délinquance enregistrée par la police et la gendarmerie nationales selon les dernières parutions officielles de 2025 portant sur l'année 2024 ([data.gouv](https://data.gouv.fr)).

Agressions physiques / sexuelles : Violences sexuelles, coups et blessures volontaires intrafamiliaux, coups et blessures volontaires, autres coups, blessures volontaires et vols violents sans arme.

Cambriolages : Cambriolages de logements.

Vols : Vols avec armes, vols d'accessoires sur véhicules, vols dans les véhicules, vols de véhicules, vols sans violence contre des personnes, destructions, dégradations volontaires et escroqueries.

Stupéfiants : Trafic de stupéfiants dont (AFD) et usage de stupéfiants.

Services à la population



Commerce

Hypermarché	X <u>Épernay</u> 12km
Supermarché	X <u>Avize</u> 2km
Superette	1
Boulangerie	1
Boucherie	1
Restaurant	2
Garage	X <u>Avize</u> 4km
Station-service	X <u>Avize</u> 2km
Banque	X <u>Avize</u> 2km
La poste	X <u>Avize</u> 3km
Coiffeur	1
Tabac	X <u>Blancs-Coteaux</u> 5km
Bars / discothèque	X <u>Blancs-Coteaux</u> 1km
Bibliothèque	X <u>Blancs-Coteaux</u> 6km
Cinéma	X <u>Épernay</u> 11km
Vétérinaire	X <u>Blancs-Coteaux</u> 6km



Santé

Pharmacie	X <u>Blancs-Coteaux</u> 1km
Hôpital	X <u>Épernay</u> 11km
Laboratoire d'analyses médicales	X <u>Épernay</u> 11km
Etablissement pour handicapé	X <u>Pierry</u> 10km
EHPA	X <u>Avize</u> 3km
Médecin	X <u>Avize</u> 2km
Dentiste	X <u>Avize</u> 2km
Chirurgien	X <u>Épernay</u> 12km
Dermatologue	X <u>Épernay</u> 11km
Anesthésiste	X <u>Épernay</u> 12km
Gastro-entérologue	X <u>Épernay</u> 12km
Gynécologue	X <u>Épernay</u> 12km
Cancérologue	X <u>Bezannes</u> 30km
Neurologue	X <u>Saint-Martin-sur-le-Pré</u> 24km
Ophtalmologue	X <u>Épernay</u> 10km
ORL	X <u>Épernay</u> 12km
Cardiologue	X <u>Épernay</u> 12km
Pédiatre	X <u>Épernay</u> 10km
Pneumologue	X <u>Épernay</u> 12km
Psychologue	X <u>Épernay</u> 11km
Radiologue	X <u>Épernay</u> 10km
Rhumatologue	X <u>Épernay</u> 12km
Sage-femme	X <u>Aÿ-Champagne</u> 12km



Éducation

Crèche	X <u>Blancs-Coteaux</u> 5km
Ecole maternelle Public	1
Ecole maternelle Privé	X <u>Fismes</u> 47km
Ecole primaire Public	1
Ecole primaire Privé	X <u>Blancs-Coteaux</u> 5km
Collège Public	X <u>Avize</u> 3km
Collège Privé	X <u>Épernay</u> 11km
Lycée Public	X <u>Avize</u> 2km
Lycée Privé	X <u>Épernay</u> 11km

Sources : Base Sirene des entreprises et de leurs établissements selon les dernières parutions officielles de 2025 portant sur l'année 2024 ([data.gouv](https://data.gouv.fr)). Liste, localisation et tarifs des professionnels de santé selon les dernières parutions officielles de 2025 portant sur l'année 2024 ([opendatasoft](https://opendatasoft.com)) et FINISS Extraction du Fichier des établissements selon les dernières parutions officielles de 2025 portant sur l'année 2024 ([data.gouv](https://data.gouv.fr)). Adresse et géolocalisation des établissements d'enseignement du premier et second degrés selon les

bien-dans-ma-ville.fr

Villes autour de Le Mesnil-sur-Oger

Ville	Habitants	Superficie	Pop densité	Pop active	Taux chômage	Revenu moyen	Prix immobilier
Avize	1 742	7 km ²	249 h/km ²	47.5%	3.6%	26 360 €/an	1 596 €/m ²
Grauves	618	7 km ²	88 h/km ²	50.8%	4.9%	27 560 €/an	1 822 €/m ²
Flavigny	172	8 km ²	22 h/km ²	51.7%	3.5%	29 240 €/an	1 980 €/m ²
Cramant	871	5 km ²	174 h/km ²	47%	2.9%	25 430 €/an	1 313 €/m ²
Villeneuve-Renneville-Chevigny	326	17 km ²	19 h/km ²	43.3%	2.1%	25 040 €/an	1 365 €/m ²
Blancs-Coteaux	3 080	65 km ²	47 h/km ²	47.9%	3.2%	25 390 €/an	1 390 €/m ²
Moslins	288	11 km ²	26 h/km ²	50%	2.1%	26 290 €/an	1 280 €/m ²
Rouffy	111	5 km ²	22 h/km ²	50.5%	0.9%	26 400 €/an	1 792 €/m ²
Villers-aux-Bois	311	5 km ²	62 h/km ²	53.7%	3.5%	24 950 €/an	1 667 €/m ²
Cuis	368	8 km ²	46 h/km ²	47.3%	2.2%	26 970 €/an	1 506 €/m ²
Les Istres-et-Bury	92	5 km ²	18 h/km ²	50%	2.2%	NC	1 699 €/m ²
Mancy	233	3 km ²	78 h/km ²	47.6%	2.6%	27 730 €/an	1 964 €/m ²
Monthelon (1 avis)	334	2 km ²	167 h/km ²	53.3%	2.4%	26 080 €/an	1 477 €/m ²
Vouzy	299	9 km ²	33 h/km ²	50.2%	3%	25 290 €/an	1 430 €/m ²
Saint-Mard-lès-Rouffy	143	6 km ²	24 h/km ²	58.7%	4.9%	28 840 €/an	1 670 €/m ²

bien-dans-ma-ville.fr



Vous aimez votre ville ? Notez-la !

Et faites-nous part de vos remarques constructives



Avec

BIEN dans ma **VILLE** 