



Version web

Ville de Le Mesnil-sur-Blangy

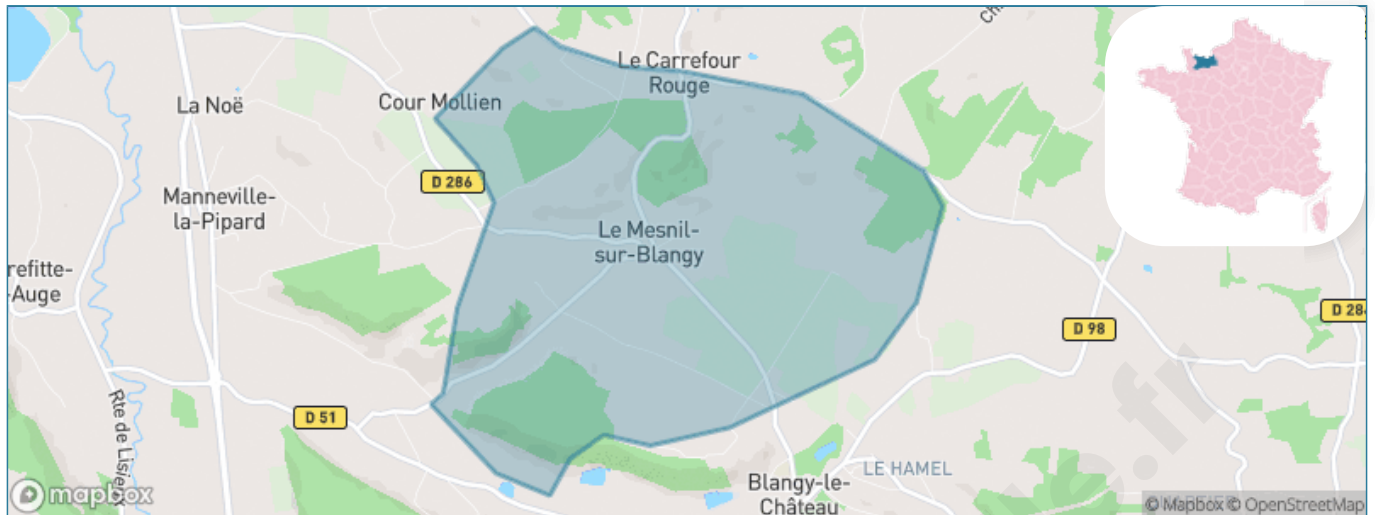
Présenté par

BIEN dans ma **VILLE** 

Sommaire

Situation géographique	3
Statistiques sur la population	4
Evolution du nombre d'habitants	4
Tranche d'âge	5
0-14 ans	5
15-29 ans	5
30-44 ans	5
45-59 ans	5
60-74 ans	5
75-89 ans	5
90 ans et +	5
Activité professionnelle	5
Agriculteurs	5
Artisans, Commerçants	5
Cadres et sup.	5
Professions intermédiaires	5
Employé	5
Ouvrier	5
Retraité	5
Autres	5
Niveau de diplôme	6
Sans diplôme ou CEP	6
Brevet, BEPC, DNB	6
CAP-BEP ou équivalent	6
BAC ou équivalent	6
BAC+2	6
BAC+3 ou +4	6
BAC+5 ou plus	6
Composition des ménages	6
Couple sans enfant	6
Couple avec enfant(s)	6
Famille monoparentale	6
Colocation / Autre	6
Personnes seules	6
Profils électoraux	7
Premier tour	7
Sécurité	8
Evolution du nombre d'infractions	8
Pour comparer	9
Services à la population	10
Commerce	10
Éducation	10
Villes autour de Le Mesnil-sur-Blangy	11

Situation géographique



i Informations clés

- **Région** : Normandie
- **Département** : Calvados
- **Code postal** : 14130
- **Superficie** : 7 km²



RÉGION
NORMANDIE



Statistiques sur la population



Nombre d'habitants

175



Age moyen

45 ans



Pop active

44.6%



Taux chômage

3.1%



Pop densité

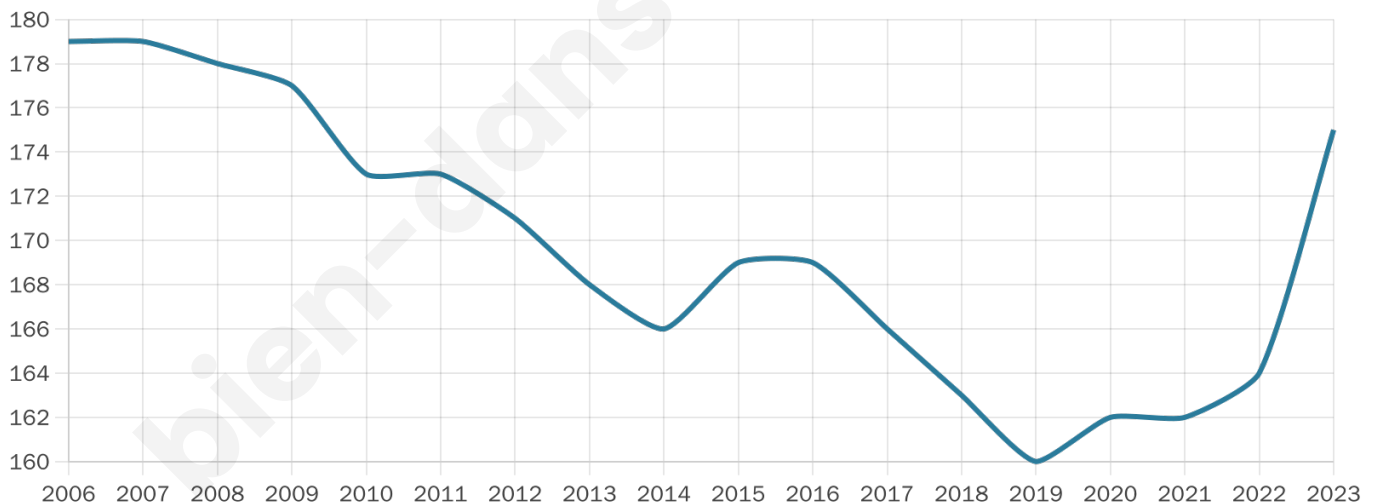
25 h/km²



Revenu moyen

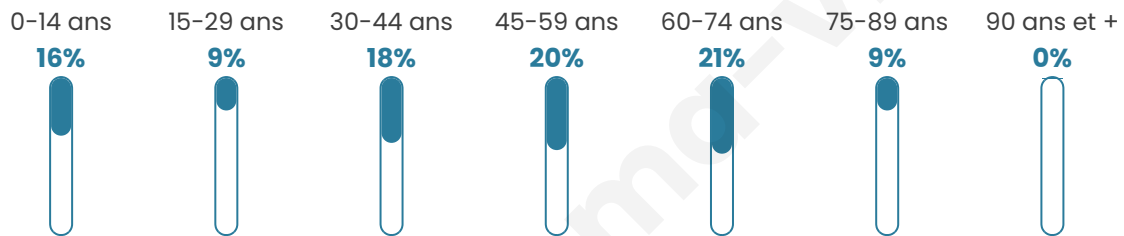
28 550 €/an

Evolution du nombre d'habitants

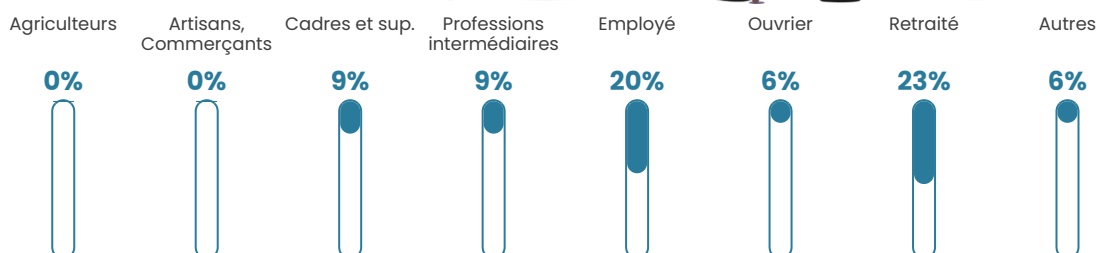


Sources : Institut national de la statistique et des études économiques (insee) selon Les dernières parutions officielles de 2024 portant sur les années 2020, 2021 et 2022.


Tranche d'âge



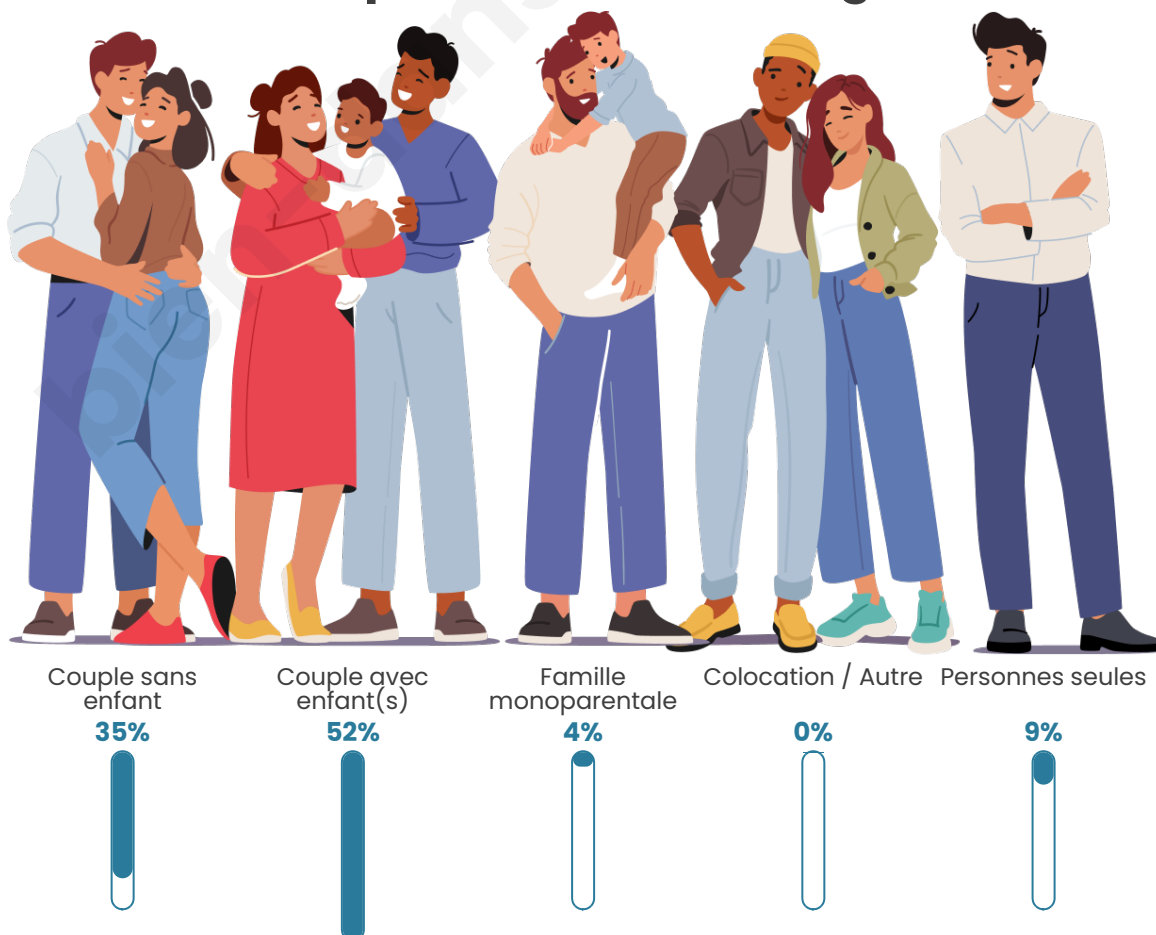
Activité professionnelle



Niveau de diplôme



Composition des ménages



Profils électoraux



Premier tour

	Emmanuel MACRON	40.00 %
	Marine LE PEN	18.62 %
	Jean-Luc MÉLENCHON	15.86 %
	Éric ZEMMOUR	10.34 %
	Valérie PÉCRESE	7.59 %
	Fabien ROUSSEL	1.38 %
	Jean LASSALLE	1.38 %
	Yannick JADOT	1.38 %
	Philippe POUTOU	1.38 %
	Nicolas DUPONT-AIGNAN	1.38 %
	Anne HIDALGO	0.69 %
	Nathalie ARTHAUD	0.00 %

163 inscrits

Participation : 89.57%
Votes blancs : 0.68%
Votes nuls : 0.00%

Second tour

	Emmanuel MACRON	68,89 %
	Marine LE PEN	31,11 %

164 inscrits

Participation : 89.63%
Votes blancs : 6.8%
Votes nuls : 1.36%

Sécurité



Agressions physiques / sexuelles

0



Cambriolages

0



Vols / dégradations

0



Stupéfiants

0

Evolution du nombre d'infractions



Pour comparer

(en proportion du nombre d'habitants)



Sources : Bases statistiques communale, départementale et régionale de la délinquance enregistrée par la police et la gendarmerie nationales selon les dernières parutions officielles de 2025 portant sur l'année 2024 ([data.gouv](https://data.gouv.fr)).

Agressions physiques / sexuelles : Violences sexuelles, coups et blessures volontaires intrafamiliaux, coups et blessures volontaires, autres coups, blessures volontaires et vols violents sans arme.

Cambriolages : Cambriolages de logements.

Vols : Vols avec armes, vols d'accessoires sur véhicules, vols dans les véhicules, vols de véhicules, vols sans violence contre des personnes, destructions, dégradations volontaires et escroqueries.

Stupéfiants : Trafic de stupéfiants dont (AFD) et usage de stupéfiants.

Services à la population



Commerce

Hypermarché	X Lisieux 13km
Supermarché	X Pont-l'Évêque 4km
Superette	X Manneville-la-Pipard 2km
Boulangerie	X Blangy-le-Château 3km
Boucherie	X Pont-l'Évêque 4km
Restaurant	1
Garage	X Saint-Julien-sur-Calonne 4km
Station-service	X Pont-l'Évêque 6km
Banque	X Pont-l'Évêque 5km
La poste	X Pierrefitte-en-Auge 4km
Coiffeur	1
Tabac	X Pont-l'Évêque 5km
Bars / discothèque	X Pont-l'Évêque 5km
Bibliothèque	X Cormeilles 9km
Cinéma	X Pont-l'Évêque 5km
Vétérinaire	X Blangy-le-Château 3km



Santé

Pharmacie	X Pont-l'Évêque 5km
Hôpital	X Pont-l'Évêque 5km
Laboratoire d'analyses médicales	X Pont-l'Évêque 6km
Etablissement pour handicapé	X Pont-l'Évêque 5km
EHPA	X Blangy-le-Château 3km
Médecin	X Pont-l'Évêque 5km
Dentiste	X Pont-l'Évêque 5km
Chirurgien	X Lisieux 13km
Dermatologue	X Lisieux 14km
Anesthésiste	X Le Havre 23km
Gastro-entérologue	X Lisieux 14km
Gynécologue	X Cormeilles 9km
Cancérologue	X Le Havre 26km
Neurologue	X Cricqueboeuf 15km
Ophtalmologue	X Cormeilles 9km
ORL	X Lisieux 13km
Cardiologue	X Deauville 15km
Pédiatre	X Pont-l'Évêque 5km
Pneumologue	X Lisieux 14km
Psychologue	X Lisieux 14km
Radiologue	X Lisieux 13km
Rhumatologue	X Cricqueboeuf 15km
Sage-femme	X Pont-l'Évêque 5km



Éducation

Crèche	X Pont-l'Évêque 5km
Ecole maternelle Public	X Le Torquesne 8km
Ecole maternelle Privé	X Morainville-Jouveaux 15km
Ecole primaire Public	X Blangy-le-Château 3km
Ecole primaire Privé	X Pont-l'Évêque 5km
Collège Public	X Pont-l'Évêque 5km
Collège Privé	X Lisieux 13km
Lycée Public	X Lisieux 12km
Lycée Privé	X Lisieux 13km

Sources : Base Sirene des entreprises et de leurs établissements selon les dernières parutions officielles de 2025 portant sur l'année 2024 ([data.gouv](#)). Liste, localisation et tarifs des professionnels de santé selon les dernières parutions officielles de 2025 portant sur l'année 2024 ([opendatasoft](#)) et FINISS Extraction du Fichier des établissements selon les dernières parutions officielles de 2025 portant sur l'année 2024 ([data.gouv](#)). Adresse et géolocalisation des établissements d'enseignement du premier et second degrés selon les dernières parutions officielles de 2025 portant sur l'année 2024 ([data.education.gouv](#))

Villes autour de Le Mesnil-sur-Blangy

Ville	Habitants	Superficie	Pop densité	Pop active	Taux chômage	Revenu moyen	Prix immobilier
Saint-Julien-sur-Calonne	178	8 km ²	22 h/km ²	37.1%	3.4%	22 300 €/an	2 400 €/m ²
Fierville-les-Parcs	237	4 km ²	59 h/km ²	49.4%	4.6%	24 280 €/an	1 651 €/m ²
Manneville-la-Pipard	257	6 km ²	43 h/km ²	45.5%	3.5%	26 800 €/an	1 514 €/m ²
Pierrefitte-en-Auge	152	5 km ²	30 h/km ²	55.9%	2.6%	24 330 €/an	2 096 €/m ²
Le Breuil-en-Auge	952	9 km ²	106 h/km ²	43.1%	2.6%	25 140 €/an	2 079 €/m ²
Les Authieux-sur-Calonne	278	10 km ²	28 h/km ²	48.2%	3.6%	25 530 €/an	2 354 €/m ²
Surville	473	4 km ²	118 h/km ²	49.9%	3.2%	26 960 €/an	2 236 €/m ²
Blangy-le-Château	828	10 km ²	83 h/km ²	36.2%	3.3%	23 820 €/an	1 817 €/m ²
Vieux-Bourg	104	1 km ²	104 h/km ²	35.6%	1.9%	NC	2 029 €/m ²
Le Brévedent	201	4 km ²	50 h/km ²	50.7%	3.5%	25 380 €/an	1 525 €/m ²
Saint-Benoît-d'Hébertot	446	7 km ²	64 h/km ²	49.1%	3.6%	22 500 €/an	2 466 €/m ²
Bonneville-la-Louvet	825	20 km ²	41 h/km ²	45.8%	3.3%	23 610 €/an	2 005 €/m ²
Saint-André-d'Hébertot	451	9 km ²	50 h/km ²	47.9%	2.9%	23 330 €/an	2 208 €/m ²
Pont-l'Évêque (7 avis)	5 145	13 km ²	396 h/km ²	44.2%	4.2%	21 620 €/an	2 517 €/m ²
Le Faulq	319	4 km ²	80 h/km ²	49.8%	3.8%	24 130 €/an	1 938 €/m ²

bien-dans-ma-ville.fr



Vous aimez votre ville ? Notez-la !

Et faites-nous part de vos remarques constructives



Avec

BIEN dans
ma **VILLE** 