



Version web

# Ville de Le Mesnil-sous- Jumièges

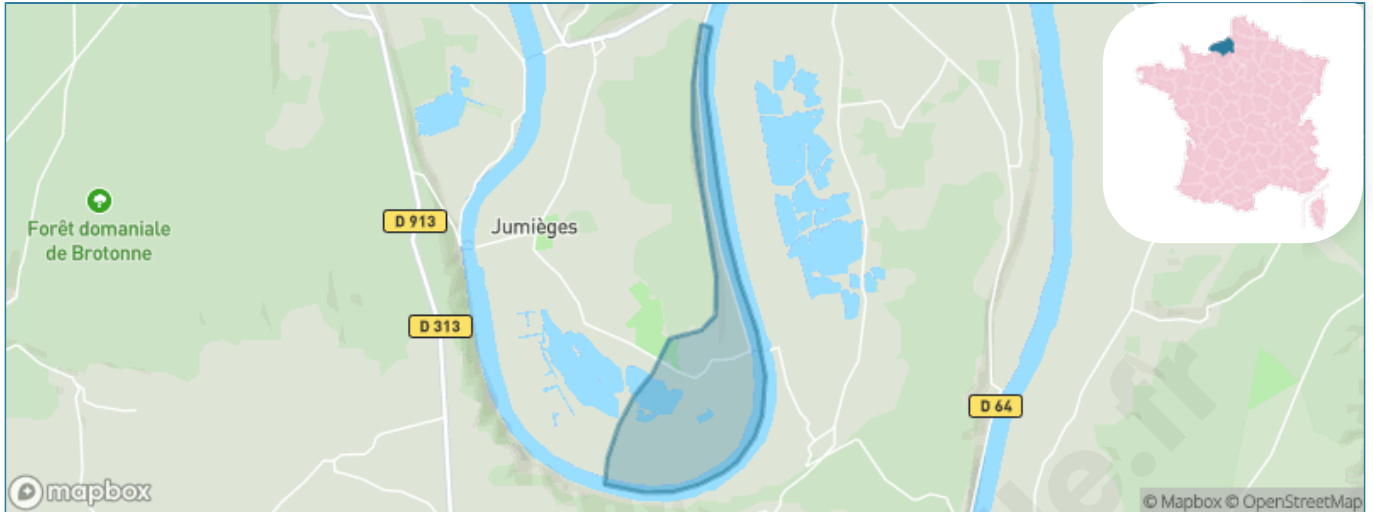
Présenté par

**BIEN** dans  
ma **VILLE** 

# Sommaire

Situation géographique .....	3
Statistiques sur la population .....	4
Evolution du nombre d'habitants .....	4
Tranche d'âge .....	5
0-14 ans .....	5
15-29 ans .....	5
30-44 ans .....	5
45-59 ans .....	5
60-74 ans .....	5
75-89 ans .....	5
90 ans et + .....	5
Activité professionnelle .....	5
Agriculteurs .....	5
Artisans, Commerçants .....	5
Cadres et sup. ....	5
Professions intermédiaires .....	5
Employé .....	5
Ouvrier .....	5
Retraité .....	5
Autres .....	5
Niveau de diplôme .....	6
Sans diplôme ou CEP .....	6
Brevet, BEPC, DNB .....	6
CAP-BEP ou équivalent .....	6
BAC ou équivalent .....	6
BAC+2 .....	6
BAC+3 ou +4 .....	6
BAC+5 ou plus .....	6
Composition des ménages .....	6
Couple sans enfant .....	6
Couple avec enfant(s) .....	6
Famille monoparentale .....	6
Colocation / Autre .....	6
Personnes seules .....	6
Profils électoraux .....	7
Premier tour .....	7
Sécurité .....	8
Evolution du nombre d'infractions .....	8
Pour comparer .....	9
Services à la population .....	10
Commerce .....	10
Éducation .....	10
Villes autour de Le Mesnil-sous-Jumièges .....	11

# Situation géographique



## i Informations clés

- **Région** : Normandie
- **Département** : Seine-Maritime
- **Métropole** : Métropole Rouen Normandie
- **Code postal** : 76480
- **Superficie** : 6 km<sup>2</sup>



# Statistiques sur la population



Nombre d'habitants

**602**



Age moyen

**42 ans**



Pop active

**49%**



Taux chômage

**7.8%**



Pop densité

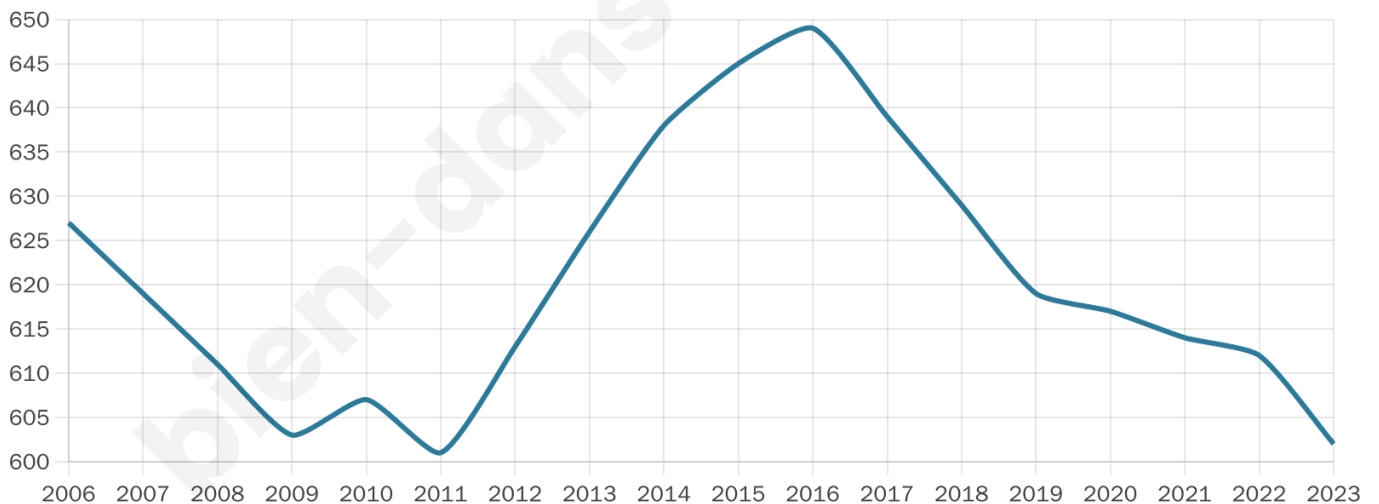
**100 h/km<sup>2</sup>**



Revenu moyen

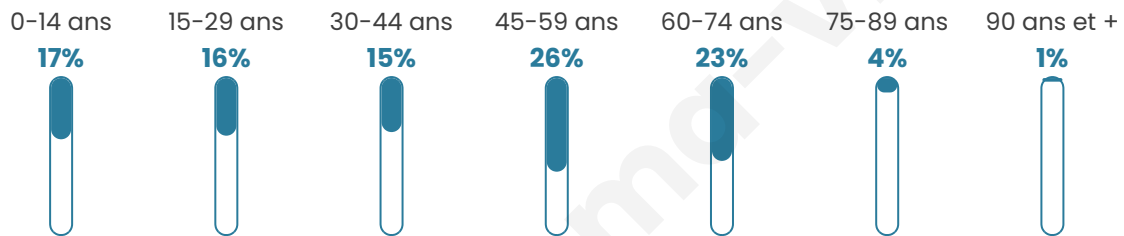
**25 990 €/an**

## Evolution du nombre d'habitants

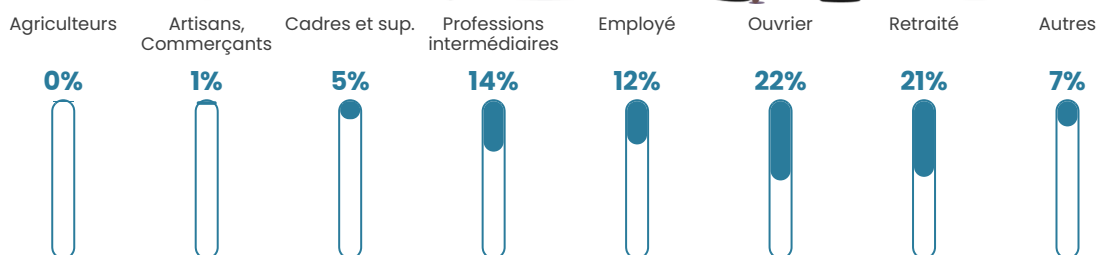


Sources : Institut national de la statistique et des études économiques (insee) selon Les dernières parutions officielles de 2024 portant sur les années 2020, 2021 et 2022.

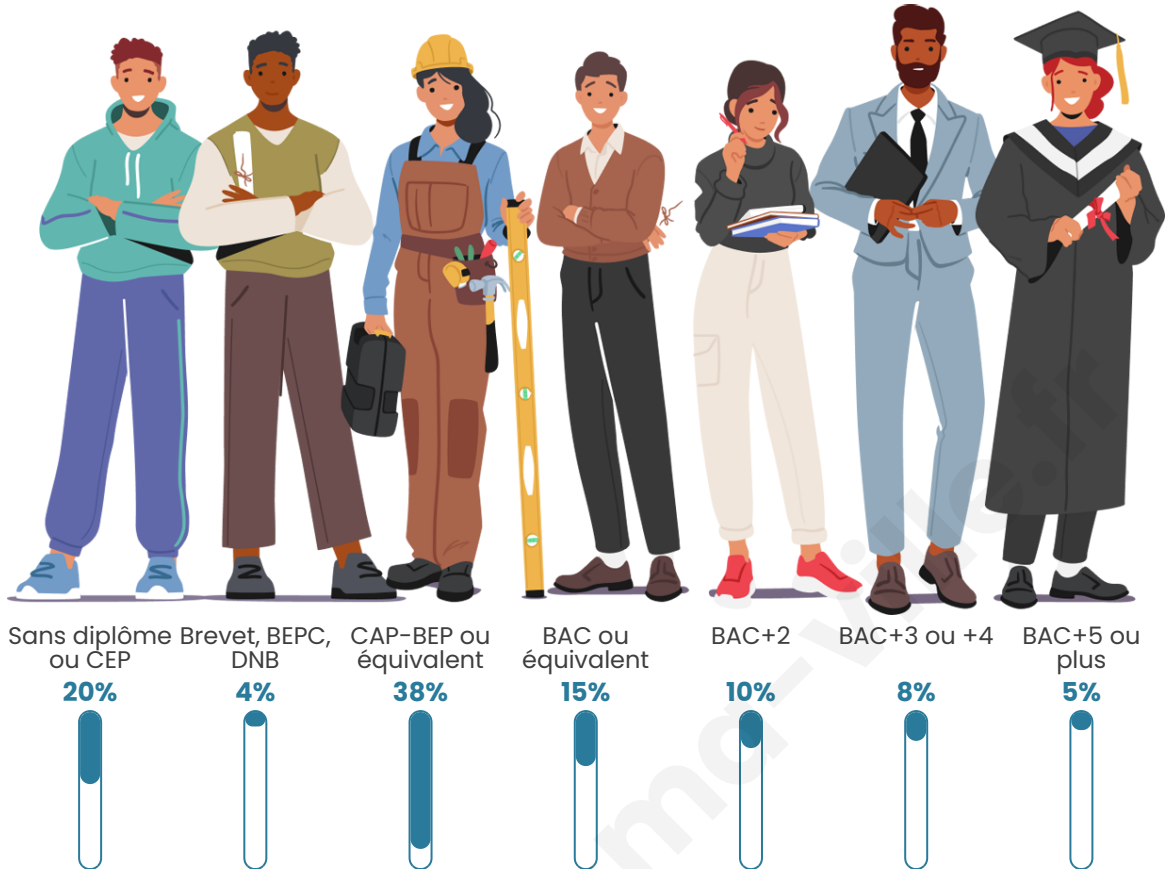
## Tranche d'âge




## Activité professionnelle



## Niveau de diplôme











## Composition des ménages





# Profils électoraux

## Premier tour

	Marine LE PEN	36.99 %
	Emmanuel MACRON	22.96 %
	Jean-Luc MÉLENCHON	15.05 %
	Éric ZEMMOUR	6.12 %
	Yannick JADOT	5.36 %
	Valérie PÉCRESSE	4.59 %
	Jean LASSALLE	2.81 %
	Fabien ROUSSEL	2.04 %
	Philippe POUTOU	1.53 %
	Nicolas DUPONT-AIGNAN	1.53 %
	Nathalie ARTHAUD	0.51 %
	Anne HIDALGO	0.51 %

## Second tour

	Emmanuel MACRON	44,81 %
	Marine LE PEN	55,19 %

### 501 inscrits

Participation : 78.04%

Votes blancs : 4.6%

Votes nuls : 1.79%

### 501 inscrits

Participation : 79.44%

Votes blancs : 0.75%

Votes nuls : 0.75%

# Sécurité



Agressions physiques / sexuelles

0



Cambriolages

0



Vols / dégradations

0



Stupéfiants

0

## Evolution du nombre d'infractions



## Pour comparer

(en proportion du nombre d'habitants)



Sources : Bases statistiques communale, départementale et régionale de la délinquance enregistrée par la police et la gendarmerie nationales selon les dernières parutions officielles de 2025 portant sur l'année 2024 ([data.gouv](https://data.gouv.fr)).

Agressions physiques / sexuelles : Violences sexuelles, coups et blessures volontaires intrafamiliaux, coups et blessures volontaires, autres coups, blessures volontaires et vols violents sans arme.

Cambriolages : Cambriolages de logements.

Vols : Vols avec armes, vols d'accessoires sur véhicules, vols dans les véhicules, vols de véhicules, vols sans violence contre des personnes, destructions, dégradations volontaires et escroqueries.

Stupéfiants : Trafic de stupéfiants dont (AFD) et usage de stupéfiants.

# Services à la population



## Commerce

Hypermarché	X <a href="#">Bourg-Achard</a> 7km
Supermarché	X <a href="#">Saint-Ouen-de-Thouberville</a> 7km
Superette	X <a href="#">Jumièges</a> 4km
Boulangerie	X <a href="#">Jumièges</a> 4km
Boucherie	X <a href="#">Yainville</a> 5km
Restaurant	<b>2</b>
Garage	<b>1</b>
Station-service	X <a href="#">Le Trait</a> 7km
Banque	X <a href="#">Duclair</a> 7km
La poste	X <a href="#">Saint-Ouen-de-Thouberville</a> 7km
Coiffeur	<b>1</b>
Tabac	X <a href="#">Bourg-Achard</a> 7km
Bars / discothèque	<b>1</b>
Bibliothèque	X <a href="#">Hauville</a> 8km
Cinéma	X <a href="#">Le Grand-Quevilly</a> 13km
Vétérinaire	X <a href="#">Jumièges</a> 3km



## Santé

Pharmacie	X <a href="#">Yainville</a> 5km
Hôpital	X <a href="#">Le Grand-Quevilly</a> 12km
Laboratoire d'analyses médicales	X <a href="#">Duclair</a> 7km
Etablissement pour handicapé	X <a href="#">Yainville</a> 5km
EHPA	X <a href="#">Jumièges</a> 4km
Médecin	X <a href="#">Jumièges</a> 4km
Dentiste	X <a href="#">Yainville</a> 5km
Chirurgien	X <a href="#">Rouen</a> 15km
Dermatologue	X <a href="#">Saint-Martin-de-Boscherville</a> 8km
Anesthésiste	X <a href="#">Rouen</a> 16km
Gastro-entérologue	X <a href="#">Rouen</a> 16km
Gynécologue	X <a href="#">Rouen</a> 16km
Cancérologue	X <a href="#">Rouen</a> 17km
Neurologue	X <a href="#">Le Petit-Quevilly</a> 15km
Ophthalmologue	X <a href="#">Barentin</a> 15km
ORL	X <a href="#">Rouen</a> 16km
Cardiologue	X <a href="#">Barentin</a> 15km
Pédiatre	X <a href="#">Bourg-Achard</a> 8km
Pneumologue	X <a href="#">Rouen</a> 15km
Psychologue	X <a href="#">Grand-Couronne</a> 14km
Radiologue	X <a href="#">Le Petit-Quevilly</a> 14km
Rhumatologue	X <a href="#">Maromme</a> 14km
Sage-femme	X <a href="#">Bourg-Achard</a> 9km



## Éducation

Crèche	X <a href="#">Jumièges</a> 4km
Ecole maternelle Public	X <a href="#">Jumièges</a> 4km
Ecole maternelle Privé	X <a href="#">Morainville-Jouveaux</a> 37km
Ecole primaire Public	<b>1</b>
Ecole primaire Privé	X <a href="#">Déville-lès-Rouen</a> 14km
Collège Public	X <a href="#">Le Trait</a> 8km
Collège Privé	X <a href="#">Déville-lès-Rouen</a> 14km
Lycée Public	X <a href="#">Bourg-Achard</a> 9km
Lycée Privé	X <a href="#">Le Petit-Quevilly</a> 14km

Sources : Base Sirene des entreprises et de leurs établissements selon les dernières parutions officielles de 2025 portant sur l'année 2024 ([data.gouv](#)). Liste, localisation et tarifs des professionnels de santé selon les dernières parutions officielles de 2025 portant sur l'année 2024 ([opendatasoft](#)) et FINISS Extraction du Fichier des établissements selon les dernières parutions officielles de 2025 portant sur l'année 2024 ([data.gouv](#)). Adresse et géolocalisation des établissements d'enseignement du premier et second degrés selon les dernières parutions officielles de 2025 portant sur l'année 2024 ([data.education.gouv](#))

## Villes autour de Le Mesnil-sous-Jumièges

Ville	Habitants	Superficie	Pop densité	Pop active	Taux chômage	Revenu moyen	Prix immobilier
Yville-sur-Seine	418	8 km <sup>2</sup>	52 h/km <sup>2</sup>	52.4%	3.8%	23 770 €/an	1 514 €/m <sup>2</sup>
Mauny	150	10 km <sup>2</sup>	15 h/km <sup>2</sup>	53.3%	6%	27 410 €/an	1 721 €/m <sup>2</sup>
Barneville-sur-Seine	545	8 km <sup>2</sup>	68 h/km <sup>2</sup>	44.4%	3.1%	24 980 €/an	1 331 €/m <sup>2</sup>
Jumièges	1 761	18 km <sup>2</sup>	98 h/km <sup>2</sup>	44.6%	2.8%	24 060 €/an	1 665 €/m <sup>2</sup>
Yainville	1 031	3 km <sup>2</sup>	344 h/km <sup>2</sup>	47.4%	6.9%	22 570 €/an	1 741 €/m <sup>2</sup>
Bardouville	597	8 km <sup>2</sup>	75 h/km <sup>2</sup>	49.2%	5%	23 750 €/an	2 080 €/m <sup>2</sup>
Saint-Pierre-de-Manneville	881	10 km <sup>2</sup>	88 h/km <sup>2</sup>	46.9%	3.1%	26 100 €/an	2 036 €/m <sup>2</sup>
Le Landin	254	3 km <sup>2</sup>	85 h/km <sup>2</sup>	47.2%	2.8%	22 860 €/an	1 462 €/m <sup>2</sup>
Heurteauville	284	7 km <sup>2</sup>	41 h/km <sup>2</sup>	47.5%	6.3%	23 300 €/an	2 015 €/m <sup>2</sup>
Anneville-Ambourville	1 153	20 km <sup>2</sup>	58 h/km <sup>2</sup>	46.8%	3.7%	23 630 €/an	1 919 €/m <sup>2</sup>
Quevillon	587	11 km <sup>2</sup>	53 h/km <sup>2</sup>	47.9%	3.2%	28 870 €/an	1 618 €/m <sup>2</sup>
Berville-sur-Seine (2 avis)	528	7 km <sup>2</sup>	75 h/km <sup>2</sup>	48.9%	4%	22 190 €/an	1 643 €/m <sup>2</sup>
Caumont (2 avis)	1 149	6 km <sup>2</sup>	192 h/km <sup>2</sup>	43%	3.3%	27 710 €/an	1 584 €/m <sup>2</sup>
La Trinité-de-Thouberville (1 avis)	409	3 km <sup>2</sup>	136 h/km <sup>2</sup>	52.1%	5.6%	28 750 €/an	1 799 €/m <sup>2</sup>
Le Trait (3 avis)	4 704	17 km <sup>2</sup>	277 h/km <sup>2</sup>	44.5%	5.6%	20 610 €/an	1 649 €/m <sup>2</sup>

bien-dans-ma-ville.fr



# **Vous aimez votre ville ? Notez-la !**

Et faites-nous part de vos remarques constructives



Avec

**BIEN** dans  
ma **VILLE** 