



Version web

# Ville de Mesnil-Saint-Laurent

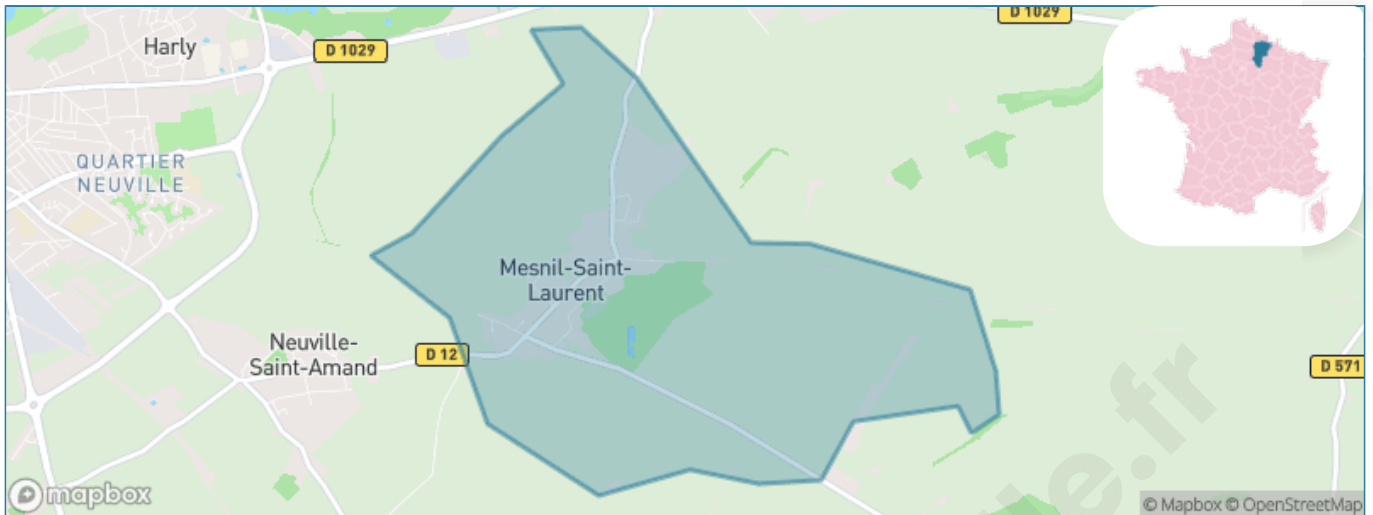
Présenté par

**BIEN** dans ma **VILLE** 

# Sommaire

Situation géographique .....	3
Statistiques sur la population .....	4
Evolution du nombre d'habitants .....	4
Tranche d'âge .....	5
0-14 ans .....	5
15-29 ans .....	5
30-44 ans .....	5
45-59 ans .....	5
60-74 ans .....	5
75-89 ans .....	5
90 ans et + .....	5
Activité professionnelle .....	5
Agriculteurs .....	5
Artisans, Commerçants .....	5
Cadres et sup. ....	5
Professions intermédiaires .....	5
Employé .....	5
Ouvrier .....	5
Retraité .....	5
Autres .....	5
Niveau de diplôme .....	6
Sans diplôme ou CEP .....	6
Brevet, BEPC, DNB .....	6
CAP-BEP ou équivalent .....	6
BAC ou équivalent .....	6
BAC+2 .....	6
BAC+3 ou +4 .....	6
BAC+5 ou plus .....	6
Composition des ménages .....	6
Couple sans enfant .....	6
Couple avec enfant(s) .....	6
Famille monoparentale .....	6
Colocation / Autre .....	6
Personnes seules .....	6
Profil électoraux .....	7
Premier tour .....	7
Sécurité .....	8
Evolution du nombre d'infractions .....	8
Pour comparer .....	9
Services à la population .....	10
Commerce .....	10
Éducation .....	10
Villes autour de Mesnil-Saint-Laurent .....	11
Avis sur la ville de Mesnil-Saint-Laurent .....	12
Moyenne par critère .....	12
Villes autour de Mesnil-Saint-Laurent .....	12
Répartition des avis par note .....	12
Répartition des avis par note .....	12

# Situation géographique



## i Informations clés

- **Région** : Hauts-de-France
- **Département** : Aisne
- **Code postal** : 02720
- **Superficie** : 5 km<sup>2</sup>



# Statistiques sur la population



Nombre d'habitants

**435**



Age moyen

**44 ans**



Pop active

**48.5%**



Taux chômage

**3.7%**



Pop densité

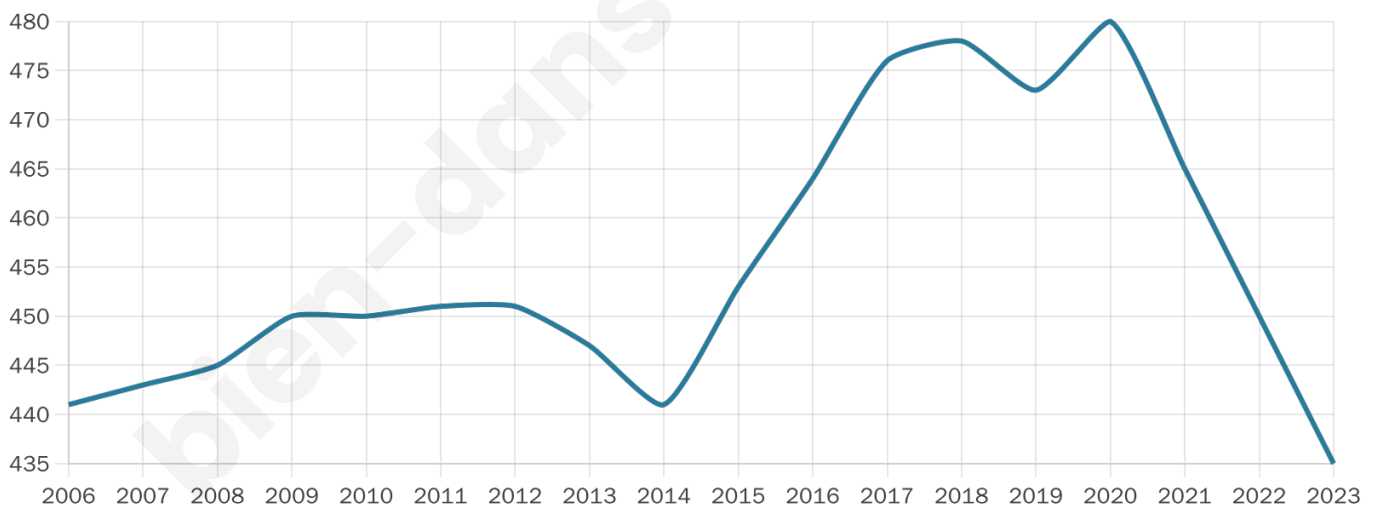
**87 h/km<sup>2</sup>**



Revenu moyen

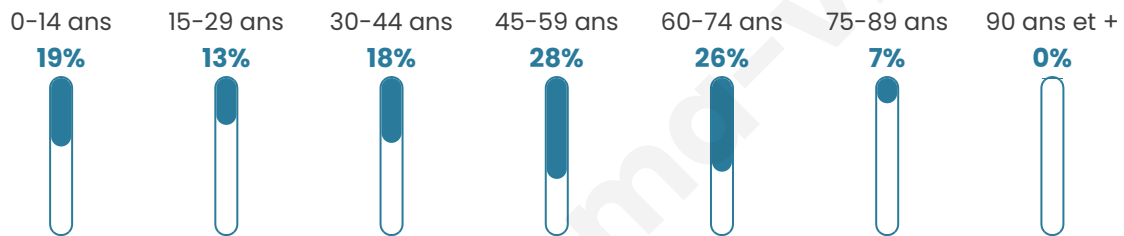
**30 400 €/an**

## Evolution du nombre d'habitants

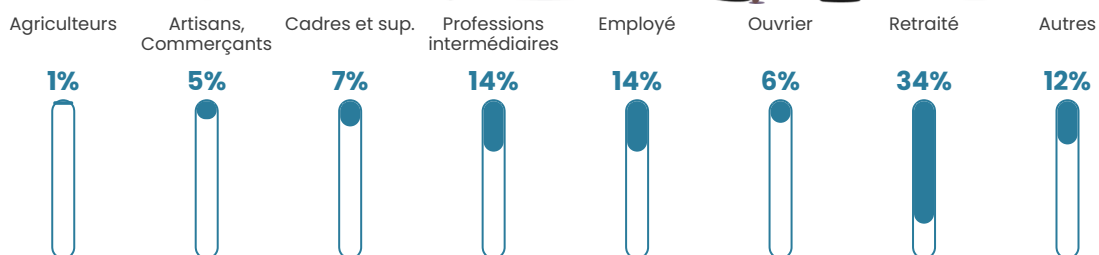


Sources : Institut national de la statistique et des études économiques (insee) selon Les dernières parutions officielles de 2024 portant sur les années 2020, 2021 et 2022.

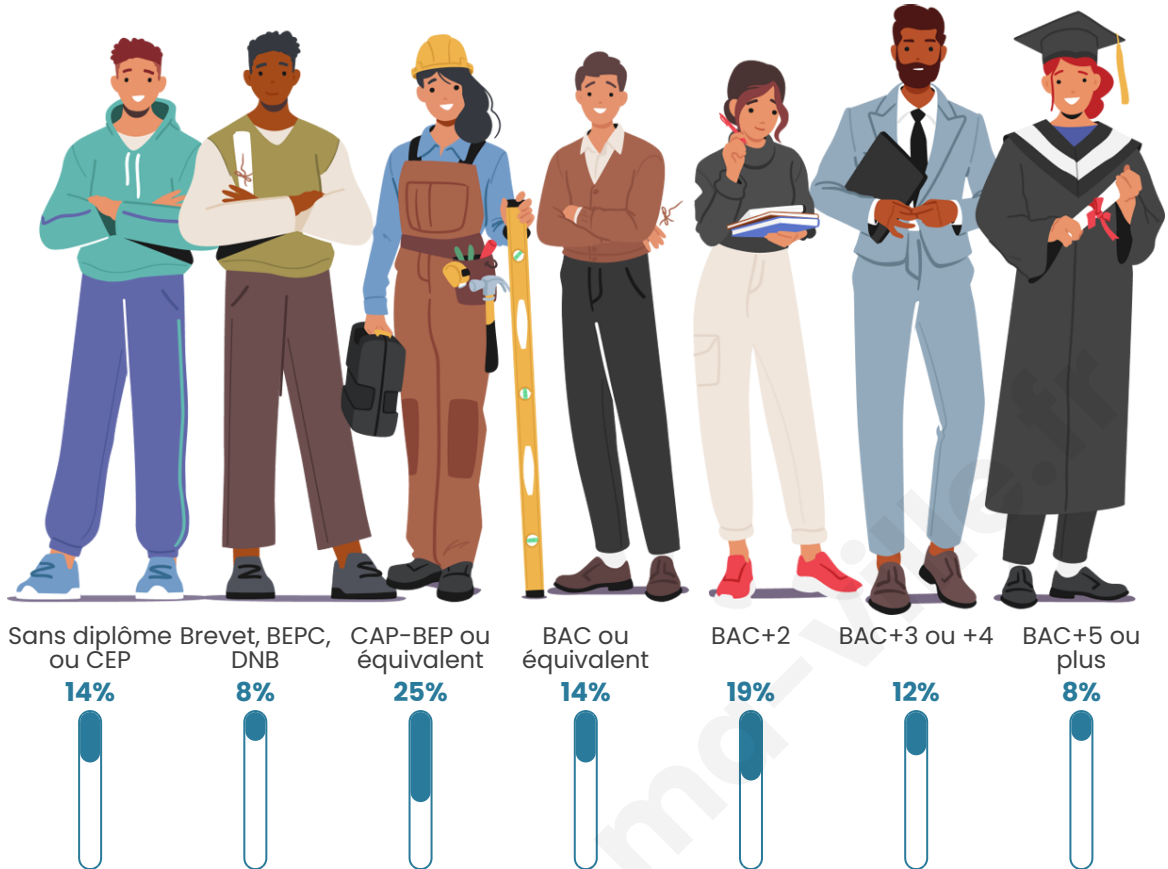
## Tranche d'âge




## Activité professionnelle



## Niveau de diplôme




## Composition des ménages



# Profils électoraux

## Premier tour

	Emmanuel MACRON	27.63 %
	Marine LE PEN	25.66 %
	Éric ZEMMOUR	12.83 %
	Jean-Luc MÉLENCHON	9.87 %
	Nicolas DUPONT- AIGNAN	6.91 %
	Valérie PÉCRESE	6.58 %
	Jean LASSALLE	4.93 %
	Yannick JADOT	3.29 %
	Fabien ROUSSEL	0.99 %
	Nathalie ARTHAUD	0.66 %
	Anne HIDALGO	0.33 %
	Philippe POUTOU	0.33 %



### 369 inscrits

Participation : 84.82%

Votes blancs : 2.24%

Votes nuls : 0.64%

## Second tour

	Emmanuel MACRON	50,53 %
	Marine LE PEN	49,47 %

### 368 inscrits

Participation : 83.42%

Votes blancs : 4.89%

Votes nuls : 2.28%

# Sécurité



Agressions physiques / sexuelles

0



Cambriolages

0



Vols / dégradations

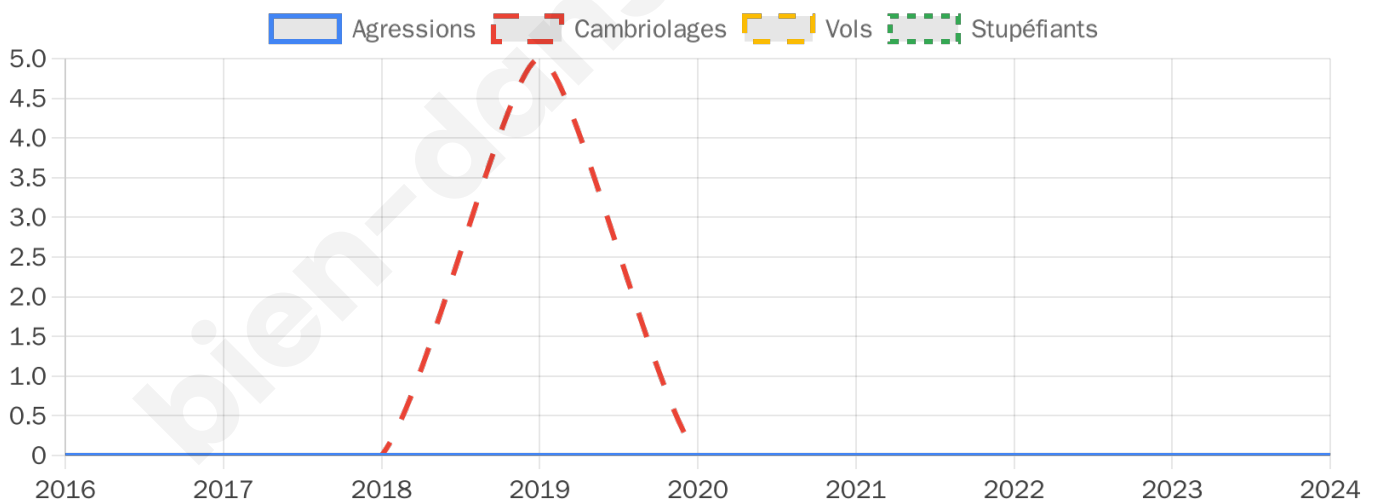
0



Stupéfiants

0

## Evolution du nombre d'infractions



## Pour comparer

(en proportion du nombre d'habitants)



Sources : Bases statistiques communale, départementale et régionale de la délinquance enregistrée par la police et la gendarmerie nationales selon les dernières parutions officielles de 2025 portant sur l'année 2024 ([data.gouv](https://data.gouv.fr)).

Agressions physiques / sexuelles : Violences sexuelles, coups et blessures volontaires intrafamiliaux, coups et blessures volontaires, autres coups, blessures volontaires et vols violents sans arme.

Cambriolages : Cambriolages de logements.

Vols : Vols avec armes, vols d'accessoires sur véhicules, vols dans les véhicules, vols de véhicules, vols sans violence contre des personnes, destructions, dégradations volontaires et escroqueries.

Stupéfiants : Trafic de stupéfiants dont (AFD) et usage de stupéfiants.

# Services à la population



## Commerce

Hypermarché	X <a href="#">Harly</a> 2km
Supermarché	X <a href="#">Saint-Quentin</a> 2km
Superette	X <a href="#">Homblières</a> 2km
Boulangerie	X <a href="#">Harly</a> 2km
Boucherie	X <a href="#">Harly</a> 2km
Restaurant	X <a href="#">Homblières</a> 2km
Garage	1
Station-service	X <a href="#">Neuville-Saint-Amand</a> 2km
Banque	X <a href="#">Saint-Quentin</a> 3km
La poste	X <a href="#">Harly</a> 2km
Coiffeur	1
Tabac	X <a href="#">Saint-Quentin</a> 2km
Bars / discothèque	X <a href="#">Harly</a> 2km
Bibliothèque	X <a href="#">Saint-Quentin</a> 5km
Cinéma	X <a href="#">Saint-Quentin</a> 4km
Vétérinaire	X <a href="#">Harly</a> 2km



## Santé

Pharmacie	X <a href="#">Homblières</a> 2km
Hôpital	X <a href="#">Saint-Quentin</a> 7km
Laboratoire d'analyses médicales	X <a href="#">Saint-Quentin</a> 4km
Etablissement pour handicapé	X <a href="#">Gauchy</a> 5km
EHPA	X <a href="#">Saint-Quentin</a> 4km
Médecin	X <a href="#">Homblières</a> 2km
Dentiste	X <a href="#">Saint-Quentin</a> 3km
Chirurgien	X <a href="#">Saint-Quentin</a> 4km
Dermatologue	X <a href="#">Saint-Quentin</a> 4km
Anesthésiste	X <a href="#">Saint-Quentin</a> 4km
Gastro-entérologue	X <a href="#">Saint-Quentin</a> 3km
Gynécologue	X <a href="#">Saint-Quentin</a> 3km
Cancérologue	X <a href="#">Saint-Quentin</a> 4km
Neurologue	X <a href="#">Saint-Quentin</a> 5km
Ophthalmologue	X <a href="#">Saint-Quentin</a> 5km
ORL	X <a href="#">Saint-Quentin</a> 4km
Cardiologue	X <a href="#">Saint-Quentin</a> 5km
Pédiatre	X <a href="#">Saint-Quentin</a> 6km
Pneumologue	X <a href="#">Saint-Quentin</a> 4km
Psychologue	X <a href="#">Saint-Quentin</a> 3km
Radiologue	X <a href="#">Saint-Quentin</a> 4km
Rhumatologue	X <a href="#">Saint-Quentin</a> 4km
Sage-femme	X <a href="#">Saint-Quentin</a> 2km



## Éducation

Crèche	X <a href="#">Homblières</a> 2km
Ecole maternelle Public	X <a href="#">Saint-Quentin</a> 4km
Ecole maternelle Privé	X <a href="#">Soissons</a> 51km
Ecole primaire Public	X <a href="#">Homblières</a> 2km
Ecole primaire Privé	X <a href="#">Saint-Quentin</a> 4km
Collège Public	X <a href="#">Saint-Quentin</a> 2km
Collège Privé	X <a href="#">Saint-Quentin</a> 5km
Lycée Public	X <a href="#">Saint-Quentin</a> 4km
Lycée Privé	X <a href="#">Saint-Quentin</a> 5km

Sources : Base Sirene des entreprises et de leurs établissements selon les dernières parutions officielles de 2025 portant sur l'année 2024 ([data.gouv](#)). Liste, localisation et tarifs des professionnels de santé selon les dernières parutions officielles de 2025 portant sur l'année 2024 ([opendatasoft](#)) et FINISS Extraction du Fichier des établissements selon les dernières parutions officielles de 2025 portant sur l'année 2024 ([data.gouv](#)). Adresse et géolocalisation des établissements d'enseignement du premier et second degrés selon les dernières parutions officielles de 2025 portant sur l'année 2024 ([data.education.gouv](#))

## Villes autour de Mesnil-Saint-Laurent

Ville	Habitants	Superficie	Pop densité	Pop active	Taux chômage	Revenu moyen	Prix immobilier
Neuville-Saint-Amand	848	8 km <sup>2</sup>	106 h/km <sup>2</sup>	43.6%	5.8%	24 570 €/an	1 338 €/m <sup>2</sup>
Homblières (3 avis)	1 412	14 km <sup>2</sup>	101 h/km <sup>2</sup>	48.6%	5.6%	25 090 €/an	1 405 €/m <sup>2</sup>
Harly (1 avis)	1 569	3 km <sup>2</sup>	523 h/km <sup>2</sup>	39.8%	7.2%	21 470 €/an	1 535 €/m <sup>2</sup>
Rouvroy	506	5 km <sup>2</sup>	101 h/km <sup>2</sup>	43.5%	3%	27 070 €/an	1 721 €/m <sup>2</sup>
Marcy	151	7 km <sup>2</sup>	22 h/km <sup>2</sup>	45.7%	4.6%	30 430 €/an	1 267 €/m <sup>2</sup>
Itancourt (1 avis)	999	7 km <sup>2</sup>	143 h/km <sup>2</sup>	47.9%	4.4%	24 980 €/an	2 580 €/m <sup>2</sup>
Morcourt (1 avis)	544	6 km <sup>2</sup>	91 h/km <sup>2</sup>	46.9%	4.6%	24 530 €/an	1 317 €/m <sup>2</sup>
Regny	187	11 km <sup>2</sup>	17 h/km <sup>2</sup>	44.4%	3.7%	24 990 €/an	948 €/m <sup>2</sup>
Saint-Quentin (60 avis)	52 813	22 km <sup>2</sup>	2 401 h/km <sup>2</sup>	41.2%	9.4%	18 400 €/an	1 072 €/m <sup>2</sup>
Omissy (1 avis)	660	7 km <sup>2</sup>	94 h/km <sup>2</sup>	48.5%	3.9%	25 100 €/an	1 106 €/m <sup>2</sup>
Urvillers	687	13 km <sup>2</sup>	53 h/km <sup>2</sup>	47.9%	3.9%	25 260 €/an	1 320 €/m <sup>2</sup>
Gauchy (7 avis)	5 183	6 km <sup>2</sup>	864 h/km <sup>2</sup>	42.5%	6.7%	20 850 €/an	1 141 €/m <sup>2</sup>
Châtillon-sur-Oise	125	2 km <sup>2</sup>	63 h/km <sup>2</sup>	45.6%	7.2%	24 780 €/an	1 537 €/m <sup>2</sup>
Grugies	1 280	5 km <sup>2</sup>	256 h/km <sup>2</sup>	46.8%	5.9%	22 150 €/an	1 415 €/m <sup>2</sup>
Sissy (1 avis)	505	10 km <sup>2</sup>	51 h/km <sup>2</sup>	48.5%	4.4%	24 730 €/an	1 050 €/m <sup>2</sup>

# Avis sur la ville de Mesnil-Saint-Laurent



## Moyenne par critère



## Villes autour de Mesnil-Saint-Laurent

Ville	Note globale	Sécurité	Éducation	Sport Loisir	Environnement	Vie pratique
Neuville-Saint-Amand	-	-	-	-	-	-
Homblières (3 avis)	<b>1.2</b>	<b>1.0</b>	<b>1.3</b>	1.7	<b>0.3</b>	1.7
Harly (1 avis)	1.6	2.0	<b>1.0</b>	2.0	3.0	<b>0.0</b>
Rouvroy	-	-	-	-	-	-
Marcy	-	-	-	-	-	-
Itancourt (1 avis)	3.4	<b>4.0</b>	<b>4.0</b>	<b>4.0</b>	<b>4.0</b>	<b>1.0</b>
Morcourt (1 avis)	3.8	<b>5.0</b>	<b>4.0</b>	2.0	<b>4.0</b>	<b>4.0</b>
Regny	-	-	-	-	-	-
Saint-Quentin (60 avis)	3.0	3.0	2.9	3.4	2.6	3.0
Omissy (1 avis)	<b>5.0</b>	<b>5.0</b>	<b>5.0</b>	<b>5.0</b>	<b>5.0</b>	<b>5.0</b>
Urvillers	-	-	-	-	-	-
Gauchy (7 avis)	3.9	3.4	<b>4.0</b>	<b>4.0</b>	3.9	<b>4.1</b>
Châtillon-sur-Oise	-	-	-	-	-	-
Grugies	-	-	-	-	-	-
Sissy (1 avis)	2.8	<b>5.0</b>	3.0	3.0	3.0	<b>0.0</b>



# Vous aimez votre ville ? Notez-la !

Et faites-nous part de vos remarques constructives



Avec

**BIEN** dans  
ma **VILLE** 