



Version web

# Ville de Le Mesnil-Esnard

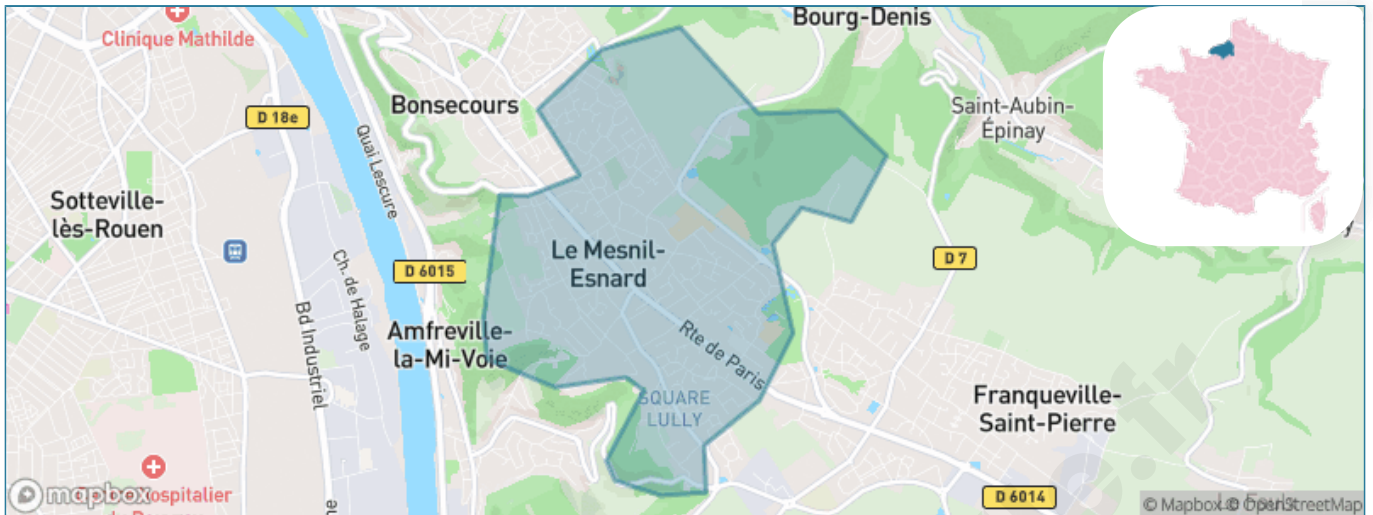
Présenté par

**BIEN** dans  
ma **VILLE** 

# Sommaire

Situation géographique .....	3
Statistiques sur la population .....	4
Evolution du nombre d'habitants .....	4
Tranche d'âge .....	5
0-14 ans .....	5
15-29 ans .....	5
30-44 ans .....	5
45-59 ans .....	5
60-74 ans .....	5
75-89 ans .....	5
90 ans et + .....	5
Activité professionnelle .....	5
Agriculteurs .....	5
Artisans, Commerçants .....	5
Cadres et sup. ....	5
Professions intermédiaires .....	5
Employé .....	5
Ouvrier .....	5
Retraité .....	5
Autres .....	5
Niveau de diplôme .....	6
Sans diplôme ou CEP .....	6
Brevet, BEPC, DNB .....	6
CAP-BEP ou équivalent .....	6
BAC ou équivalent .....	6
BAC+2 .....	6
BAC+3 ou +4 .....	6
BAC+5 ou plus .....	6
Composition des ménages .....	6
Couple sans enfant .....	6
Couple avec enfant(s) .....	6
Famille monoparentale .....	6
Colocation / Autre .....	6
Personnes seules .....	6
Profil électoraux .....	7
Premier tour .....	7
Sécurité .....	8
Evolution du nombre d'infractions .....	8
Pour comparer .....	9
Services à la population .....	10
Commerce .....	10
Éducation .....	10
Villes autour de Le Mesnil-Esnard .....	11
Avis sur la ville de Le Mesnil-Esnard .....	12
Moyenne par critère .....	12
Villes autour de Le Mesnil-Esnard .....	12
Répartition des avis par note .....	12
Répartition des avis par note .....	12

# Situation géographique



## i Informations clés

- **Région** : Normandie
- **Département** : Seine-Maritime
- **Métropole** : Métropole Rouen Normandie
- **Code postal** : 76240
- **Superficie** : 5 km<sup>2</sup>



# Statistiques sur la population



Nombre d'habitants

**8 177**



Age moyen

**45 ans**



Pop active

**41.3%**



Taux chômage

**7%**



Pop densité

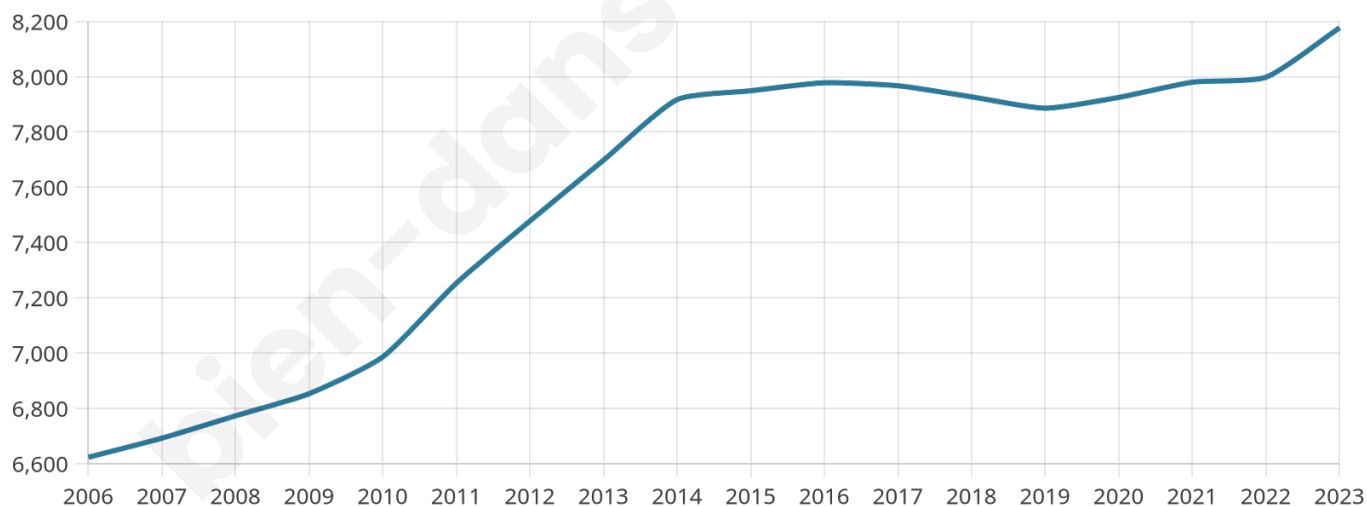
**1 635 h/km<sup>2</sup>**



Revenu moyen

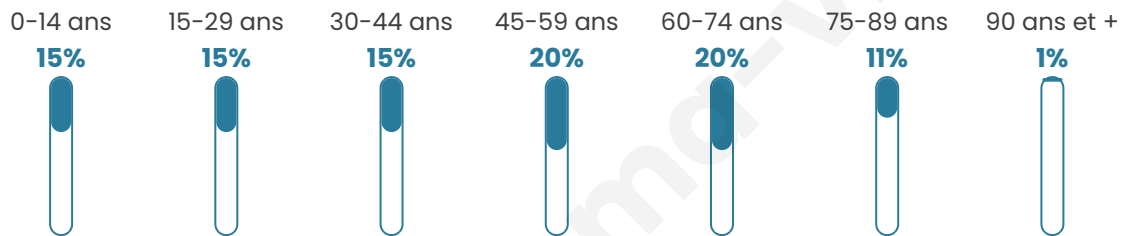
**28 210 €/an**

## Evolution du nombre d'habitants

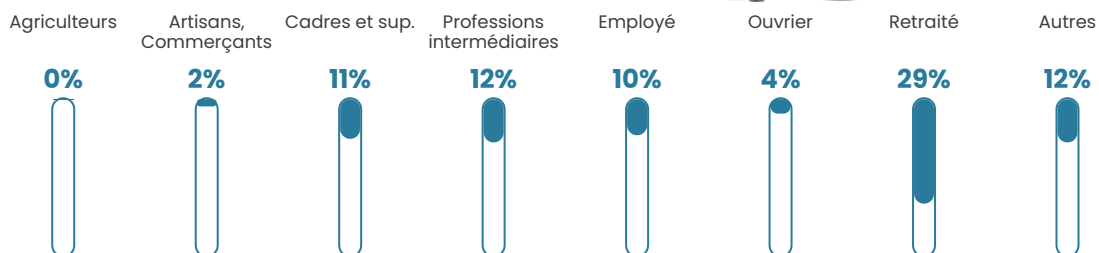


Sources : Institut national de la statistique et des études économiques (insee) selon Les dernières parutions officielles de 2024 portant sur les années 2020, 2021 et 2022.


## Tranche d'âge




## Activité professionnelle



## Niveau de diplôme



## Composition des ménages



# Profils électoraux

## Premier tour

	Emmanuel MACRON	41.71 %
	Marine LE PEN	16.65 %
	Jean-Luc MÉLENCHON	14.85 %
	Valérie PÉCRESSÉ	6.94 %
	Éric ZEMMOUR	6.29 %
	Yannick JADOT	5.32 %
	Fabien ROUSSEL	2.16 %
	Jean LASSALLE	1.86 %
	Anne HIDALGO	1.82 %
	Nicolas DUPONT- AIGNAN	1.64 %
	Philippe POUTOU	0.53 %
	Nathalie ARTHAUD	0.24 %



### 6 335 inscrits

Participation : 79.19%

Votes blancs : 1.02%

Votes nuls : 0.44%

## Second tour

	Emmanuel MACRON	71,55 %
	Marine LE PEN	28,45 %

### 6 336 inscrits

Participation : 79.15%

Votes blancs : 4.59%

Votes nuls : 2.91%

# Sécurité



Agressions physiques / sexuelles

**43**



Cambriolages

**32**



Vols / dégradations

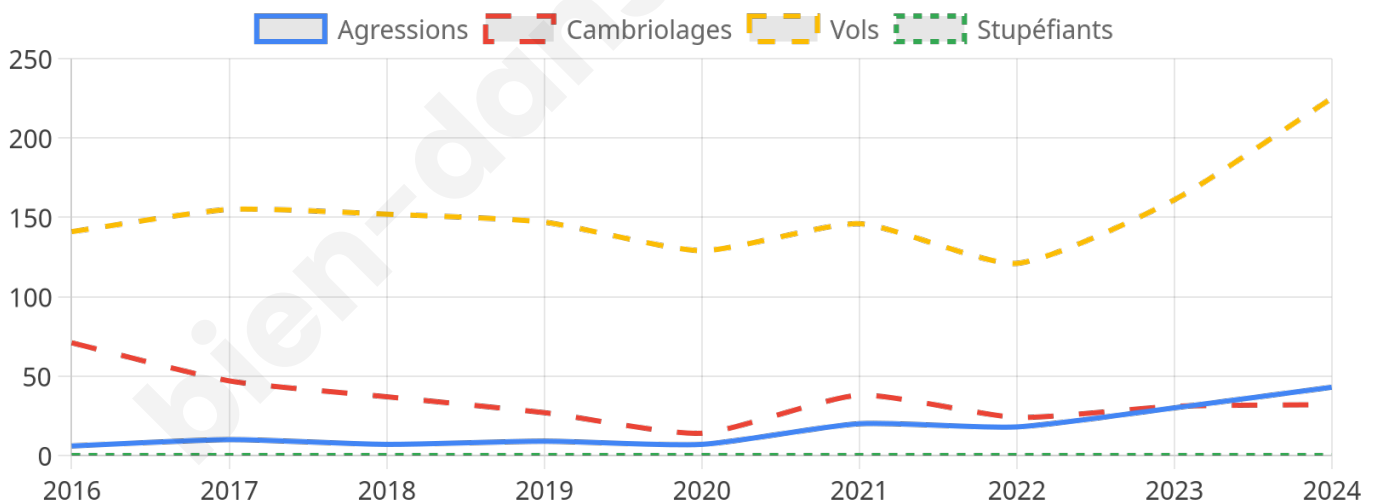
**225**



Stupéfiants

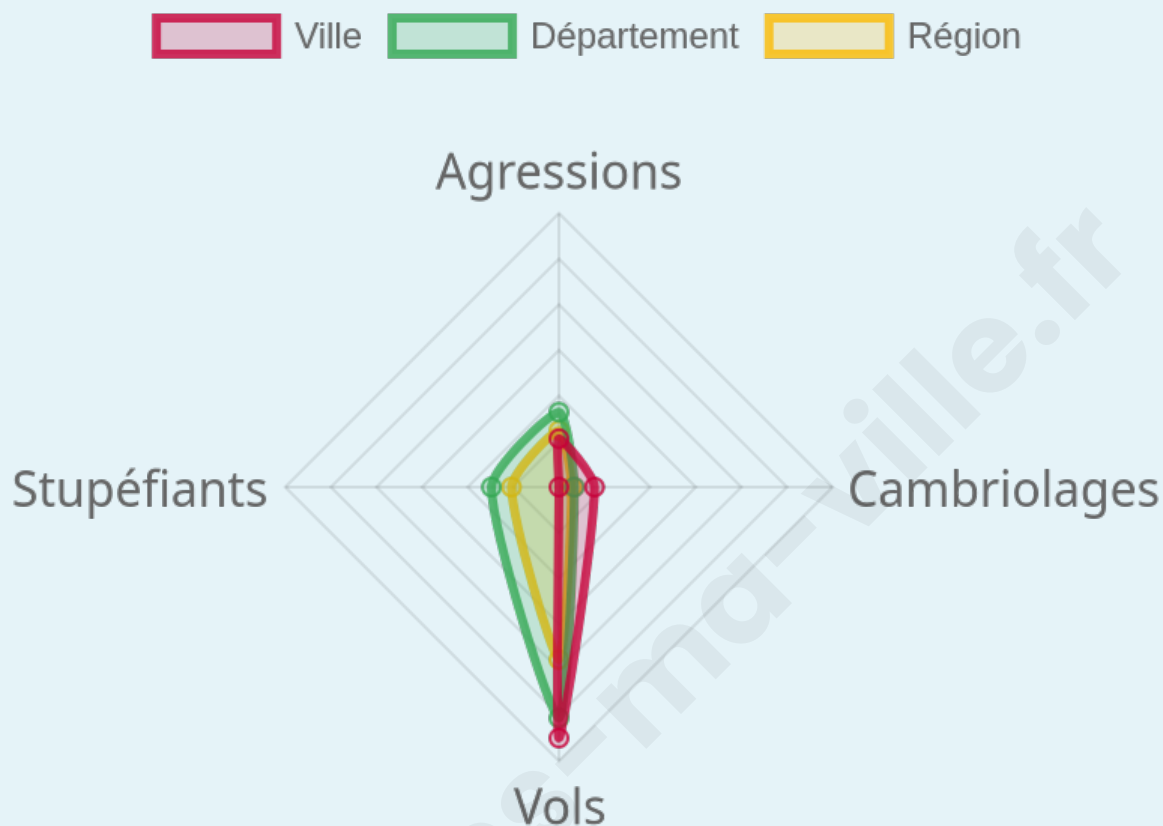
**0**

## Evolution du nombre d'infractions



## Pour comparer

(en proportion du nombre d'habitants)



Sources : Bases statistiques communale, départementale et régionale de la délinquance enregistrée par la police et la gendarmerie nationales selon les dernières parutions officielles de 2025 portant sur l'année 2024 ([data.gouv](https://data.gouv.fr)).

Agressions physiques / sexuelles : Violences sexuelles, coups et blessures volontaires intrafamiliaux, coups et blessures volontaires, autres coups, blessures volontaires et vols violents sans arme.

Cambriolages : Cambriolages de logements.

Vols : Vols avec armes, vols d'accessoires sur véhicules, vols dans les véhicules, vols de véhicules, vols sans violence contre des personnes, destructions, dégradations volontaires et escroqueries.

Stupéfiants : Trafic de stupéfiants dont (AFD) et usage de stupéfiants.

# Services à la population



## Commerce

Hypermarché	X <u>Les Arcs</u> 2km
Supermarché	2
Superette	2
Boulangerie	3
Boucherie	2
Restaurant	4
Garage	4
Station-service	2
Banque	11
La poste	5
Coiffeur	16
Tabac	X <u>Amfreville-la-Mi-Voie</u> 3km
Bars / discothèque	1
Bibliothèque	1
Cinéma	X <u>Rouen</u> 5km
Vétérinaire	6



## Santé

Pharmacie	3
Hôpital	X <u>Darnétal</u> 3km
Laboratoire d'analyses médicales	1
Etablissement pour handicapé	2
EHPA	2
Médecin	4
Dentiste	2
Chirurgien	X <u>Amfreville-la-Mi-Voie</u> 2km
Dermatologue	1
Anesthésiste	X <u>Rouen</u> 4km
Gastro-entérologue	X <u>Rouen</u> 4km
Gynécologue	X <u>Belbeuf</u> 2km
Cancérologue	X <u>Rouen</u> 4km
Neurologue	X <u>Belbeuf</u> 2km
Ophthalmologue	X <u>Rouen</u> 4km
ORL	1
Cardiologue	X <u>Rouen</u> 4km
Pédiatre	1
Pneumologue	X <u>Rouen</u> 4km
Psychologue	X <u>Rouen</u> 4km
Radiologue	12
Rhumatologue	X <u>Rouen</u> 4km
Sage-femme	3



## Éducation

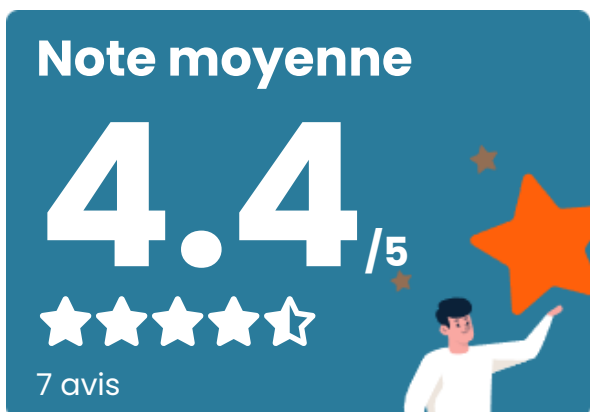
Crèche	5
Ecole maternelle Public	1
Ecole maternelle Privé	X <u>Noyers</u> 43km
Ecole primaire Public	1
Ecole primaire Privé	2
Collège Public	1
Collège Privé	1
Lycée Public	X <u>Franqueville-Saint-Pierre</u> 2km
Lycée Privé	2

Sources : Base Sirene des entreprises et de leurs établissements selon les dernières parutions officielles de 2025 portant sur l'année 2024 ([data.gouv](#)). Liste, localisation et tarifs des professionnels de santé selon les dernières parutions officielles de 2025 portant sur l'année 2024 ([opendatasoft](#)) et FINESS Extraction du Fichier des établissements selon les dernières parutions officielles de 2025 portant sur l'année 2024 ([data.gouv](#)). Adresse et géolocalisation des établissements d'enseignement du premier et second degrés selon les dernières parutions officielles de 2025 portant sur l'année 2024 ([data.education.gouv](#))

## Villes autour de Le Mesnil-Esnard

Ville	Habitants	Superficie	Pop densité	Pop active	Taux chômage	Revenu moyen	Prix immobilier
Saint-Aubin-Épinay (1 avis)	1 021	9 km <sup>2</sup>	113 h/km <sup>2</sup>	47.5%	4.2%	26 210 €/an	2 363 €/m <sup>2</sup>
Saint-Léger-du-Bourg-Denis (2 avis)	3 633	2 km <sup>2</sup>	1 817 h/km <sup>2</sup>	49.5%	4.6%	24 510 €/an	2 040 €/m <sup>2</sup>
Belbeuf (3 avis)	2 264	6 km <sup>2</sup>	377 h/km <sup>2</sup>	46.3%	2.4%	30 040 €/an	2 429 €/m <sup>2</sup>
Bonsecours (5 avis)	6 442	3 km <sup>2</sup>	2 147 h/km <sup>2</sup>	41.6%	3.7%	26 900 €/an	2 097 €/m <sup>2</sup>
Franqueville-Saint-Pierre (6 avis)	6 171	8 km <sup>2</sup>	771 h/km <sup>2</sup>	44%	3.5%	28 970 €/an	2 434 €/m <sup>2</sup>
Amfreville-la-Mi-Voie (6 avis)	3 265	3 km <sup>2</sup>	1 088 h/km <sup>2</sup>	54%	7.6%	22 480 €/an	1 886 €/m <sup>2</sup>
Sotteville-lès-Rouen (19 avis)	29 003	7 km <sup>2</sup>	4 143 h/km <sup>2</sup>	44.1%	7.3%	21 230 €/an	1 906 €/m <sup>2</sup>
Darnétal (17 avis)	9 566	4 km <sup>2</sup>	2 392 h/km <sup>2</sup>	46.5%	7.6%	19 340 €/an	1 801 €/m <sup>2</sup>
Saint-Jacques-sur-Darnétal (3 avis)	3 117	16 km <sup>2</sup>	195 h/km <sup>2</sup>	45.5%	2.8%	27 720 €/an	1 976 €/m <sup>2</sup>
Rouen (187 avis)	117 662	21 km <sup>2</sup>	5 603 h/km <sup>2</sup>	47.5%	7.7%	21 330 €/an	2 483 €/m <sup>2</sup>
Saint-Étienne-du-Rouvray (10 avis)	29 518	18 km <sup>2</sup>	1 640 h/km <sup>2</sup>	38.3%	7.2%	18 910 €/an	1 719 €/m <sup>2</sup>
Boos (1 avis)	3 975	14 km <sup>2</sup>	284 h/km <sup>2</sup>	50%	3.8%	25 620 €/an	1 988 €/m <sup>2</sup>
Saint-Martin-du-Vivier	1 674	5 km <sup>2</sup>	335 h/km <sup>2</sup>	39.6%	2.6%	36 360 €/an	2 596 €/m <sup>2</sup>
Bois-Guillaume (2 avis)	14 539	8 km <sup>2</sup>	1 817 h/km <sup>2</sup>	42.1%	3.5%	32 370 €/an	2 657 €/m <sup>2</sup>
Saint-Aubin-Celloville (1 avis)	1 173	6 km <sup>2</sup>	196 h/km <sup>2</sup>	48.7%	3%	26 240 €/an	1 977 €/m <sup>2</sup>

# Avis sur la ville de Le Mesnil-Esnard



## Moyenne par critère



## Villes autour de Le Mesnil-Esnard

Ville	Note globale	Sécurité	Éducation	Sport Loisir	Environnement	Vie pratique
Saint-Aubin-Épinay (1 avis)	3.4	4.0	3.0	4.0	5.0	1.0
Saint-Léger-du-Bourg-Denis (2 avis)	3.5	4.5	3.5	2.5	4.5	2.5
Belbeuf (3 avis)	4.5	4.3	4.3	4.3	4.7	4.7
Bonsecours (5 avis)	4.8	5.0	4.8	4.6	5.0	4.6
Franqueville-Saint-Pierre (6 avis)	4.1	3.8	4.0	3.8	4.5	4.2
Amfreville-la-Mi-Voie (6 avis)	3.9	4.2	4.2	3.8	3.7	3.8
Sotteville-lès-Rouen (19 avis)	3.4	2.9	3.6	4.2	2.2	3.9
Darnétal (17 avis)	2.9	2.1	2.6	3.1	3.1	3.5
Saint-Jacques-sur-Darnétal (3 avis)	3.6	3.3	3.7	4.3	3.3	3.3
Rouen (187 avis)	3.2	3.0	3.6	3.4	2.6	3.4
Saint-Étienne-du-Rouvray (10 avis)	2.5	1.8	2.8	2.8	2.0	3.2
Boos (1 avis)	3.0	4.0	4.0	2.0	2.0	3.0
Saint-Martin-du-Vivier	-	-	-	-	-	-
Bois-Guillaume (2 avis)	4.0	4.0	4.0	4.0	4.0	4.0
Saint-Aubin-Celloville (1 avis)	4.8	5.0	5.0	4.0	5.0	5.0



# Vous aimez votre ville ? Notez-la !

Et faites-nous part de vos remarques constructives



Avec

**BIEN** dans ma **VILLE** 