



Version web

Ville de Mersuay

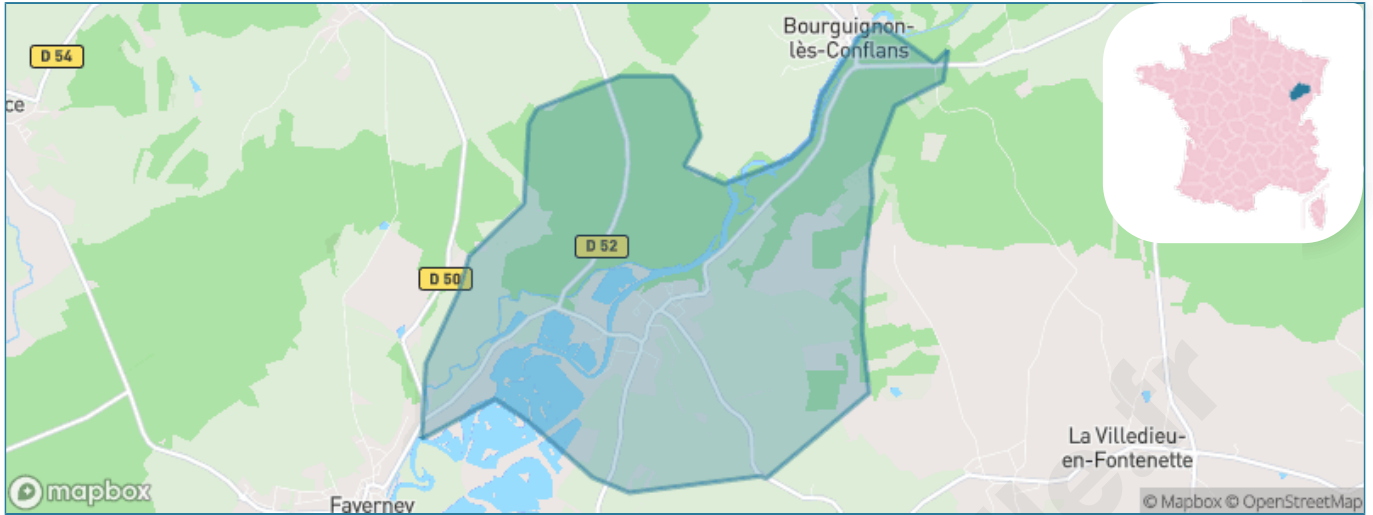
Présenté par

BIEN dans
ma **VILLE** 

Sommaire

Situation géographique	3
Statistiques sur la population	4
Evolution du nombre d'habitants	4
Tranche d'âge	5
0-14 ans	5
15-29 ans	5
30-44 ans	5
45-59 ans	5
60-74 ans	5
75-89 ans	5
90 ans et +	5
Activité professionnelle	5
Agriculteurs	5
Artisans, Commerçants	5
Cadres et sup.	5
Professions intermédiaires	5
Employé	5
Ouvrier	5
Retraité	5
Autres	5
Niveau de diplôme	6
Sans diplôme ou CEP	6
Brevet, BEPC, DNB	6
CAP-BEP ou équivalent	6
BAC ou équivalent	6
BAC+2	6
BAC+3 ou +4	6
BAC+5 ou plus	6
Composition des ménages	6
Couple sans enfant	6
Couple avec enfant(s)	6
Famille monoparentale	6
Colocation / Autre	6
Personnes seules	6
Profils électoraux	7
Premier tour	7
Sécurité	8
Evolution du nombre d'infractions	8
Pour comparer	9
Services à la population	10
Commerce	10
Éducation	10
Villes autour de Mersuay	11

Situation géographique



i Informations clés

- **Région** : Bourgogne-Franche-Comté
- **Département** : Haute-Saône
- **Code postal** : 70160
- **Superficie** : 11 km²

RÉGION
BOURGOGNE
FRANCHE
COMTE



Statistiques sur la population



Nombre d'habitants

287



Age moyen

42 ans



Pop active

42.2%



Taux chômage

5.6%



Pop densité

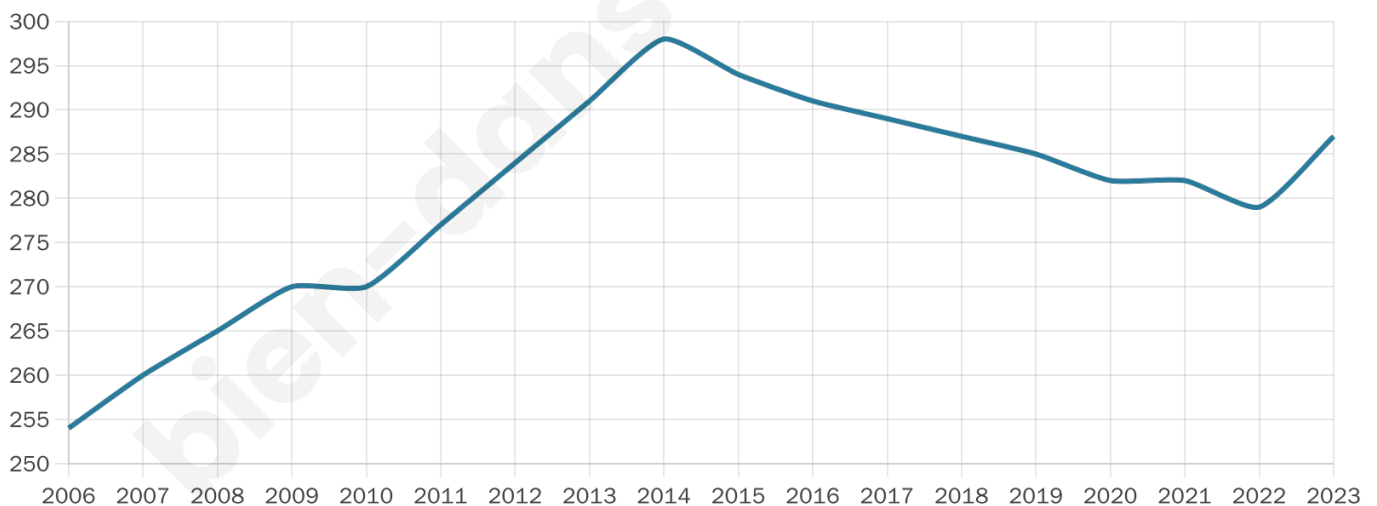
26 h/km²



Revenu moyen

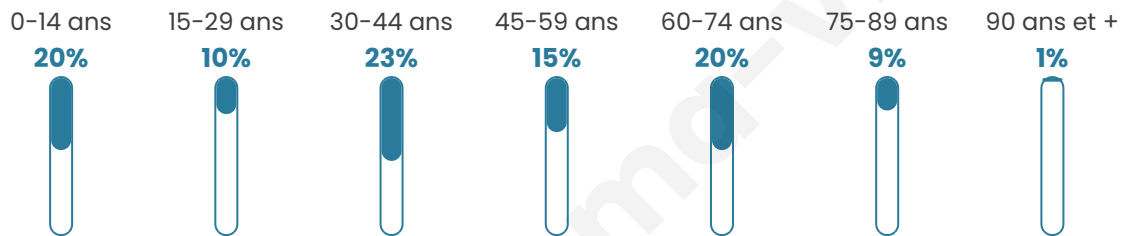
22 440 €/an

Evolution du nombre d'habitants

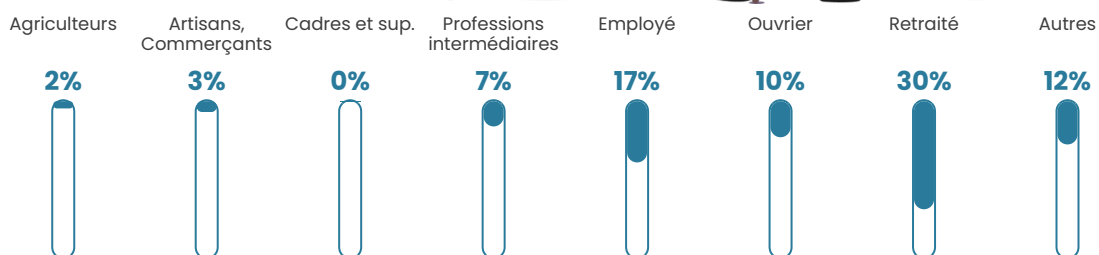


Sources : Institut national de la statistique et des études économiques (insee) selon Les dernières parutions officielles de 2024 portant sur les années 2020, 2021 et 2022.


Tranche d'âge



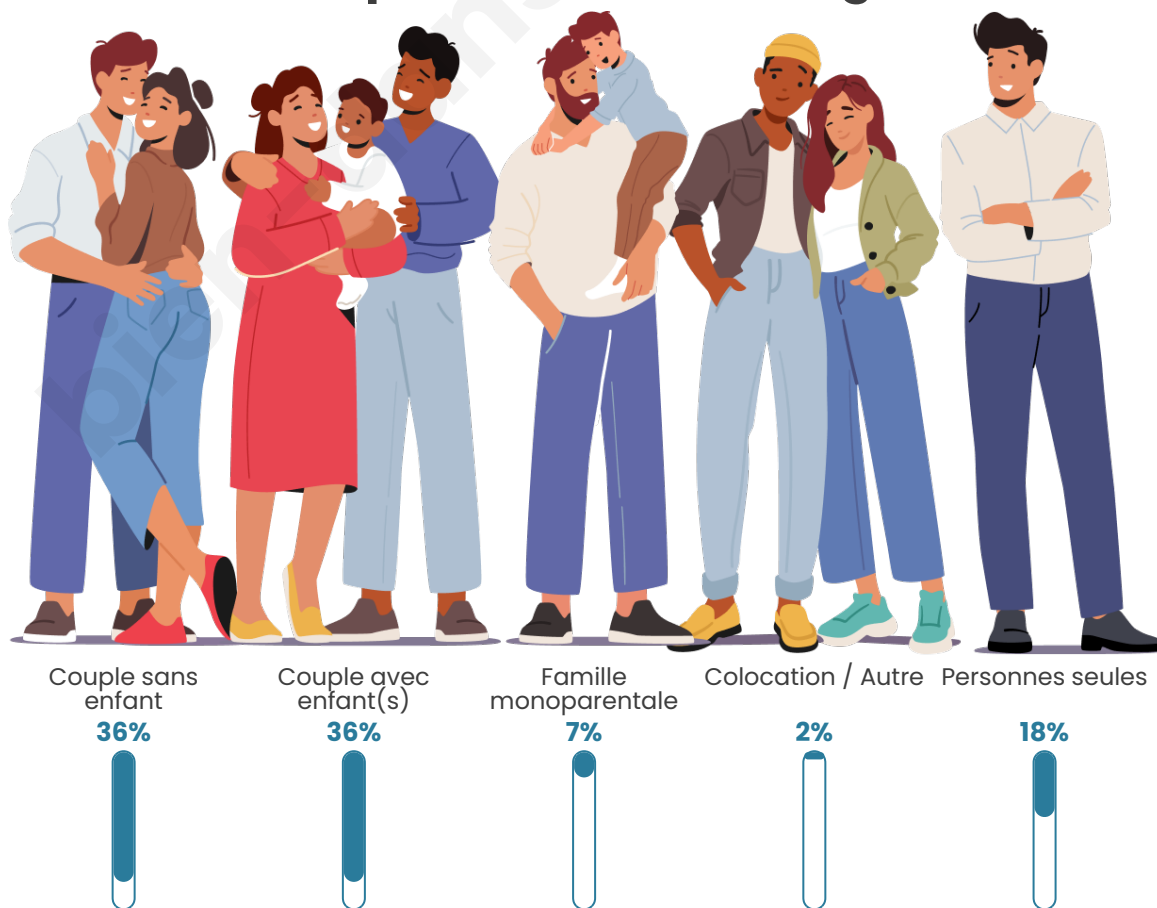
Activité professionnelle



Niveau de diplôme



Composition des ménages



Profils électoraux

Premier tour

	Marine LE PEN	38.89 %
	Emmanuel MACRON	22.22 %
	Jean-Luc MÉLENCHON	12.22 %
	Éric ZEMMOUR	7.78 %
	Fabien ROUSSEL	3.33 %
	Yannick JADOT	3.33 %
	Philippe POUTOU	3.33 %
	Jean LASSALLE	2.22 %
	Valérie PÉCRESSÉ	2.22 %
	Nicolas DUPONT-AIGNAN	2.22 %
	Nathalie ARTHAUD	1.11 %
	Anne HIDALGO	1.11 %



243 inscrits

Participation : 77.37%

Votes blancs : 2.66%

Votes nuls : 1.60%

Second tour

	Emmanuel MACRON	43,45 %
	Marine LE PEN	56,55 %

243 inscrits

Participation : 77.78%

Votes blancs : 7.41%

Votes nuls : 3.7%

Sécurité



Agressions physiques / sexuelles

0



Cambriolages

0



Vols / dégradations

0



Stupéfiants

0

Evolution du nombre d'infractions



Pour comparer

(en proportion du nombre d'habitants)



Sources : Bases statistiques communale, départementale et régionale de la délinquance enregistrée par la police et la gendarmerie nationales selon les dernières parutions officielles de 2025 portant sur l'année 2024 ([data.gouv](https://data.gouv.fr)).

Agressions physiques / sexuelles : Violences sexuelles, coups et blessures volontaires intrafamiliaux, coups et blessures volontaires, autres coups, blessures volontaires et vols violents sans arme.

Cambriolages : Cambriolages de logements.

Vols : Vols avec armes, vols d'accessoires sur véhicules, vols dans les véhicules, vols de véhicules, vols sans violence contre des personnes, destructions, dégradations volontaires et escroqueries.

Stupéfiants : Trafic de stupéfiants dont (AFD) et usage de stupéfiants.

Services à la population



Commerce

Hypermarché	X <u>Pusey</u> 15km
Supermarché	X <u>Faverney</u> 3km
Superette	X <u>Amance</u> 6km
Boulangerie	X <u>Faverney</u> 3km
Boucherie	X <u>Port-sur-Saône</u> 12km
Restaurant	X <u>Faverney</u> 3km
Garage	1
Station-service	X <u>Faverney</u> 3km
Banque	X <u>Faverney</u> 3km
La poste	X <u>Buffignécourt</u> 9km
Coiffeur	X <u>Faverney</u> 3km
Tabac	X <u>Faverney</u> 3km
Bars / discothèque	X <u>Faverney</u> 3km
Bibliothèque	X <u>Fontaine-lès-Luxeuil</u> 17km
Cinéma	X <u>Vesoul</u> 17km
Vétérinaire	X <u>Faverney</u> 3km



Santé

Pharmacie	X <u>Faverney</u> 3km
Hôpital	X <u>Vesoul</u> 16km
Laboratoire d'analyses médicales	X <u>Saint-Loup-sur-Semouse</u> 15km
Etablissement pour handicapé	X <u>Saint-Rémy-en-Comté</u> 6km
EHPA	X <u>Saint-Rémy-en-Comté</u> 6km
Médecin	X <u>Amance</u> 6km
Dentiste	X <u>Conflans-sur-Lanterne</u> 7km
Chirurgien	X <u>Vesoul</u> 17km
Dermatologue	X <u>Vesoul</u> 18km
Anesthésiste	X <u>Vesoul</u> 17km
Gastro-entérologue	X <u>Vesoul</u> 17km
Gynécologue	X <u>Vesoul</u> 17km
Cancérologue	X 0km
Neurologue	X <u>Luré</u> 31km
Ophtalmologue	X <u>Luxeuil-les-Bains</u> 18km
ORL	X <u>Vesoul</u> 16km
Cardiologue	X <u>Vesoul</u> 17km
Pédiatre	X <u>Luxeuil-les-Bains</u> 19km
Pneumologue	X <u>Luré</u> 29km
Psychologue	X <u>Vesoul</u> 18km
Radiologue	X <u>Vesoul</u> 17km
Rhumatologue	X <u>Vesoul</u> 17km
Sage-femme	X <u>Saint-Loup-sur-Semouse</u> 15km



Éducation

Crèche	X <u>Faverney</u> 3km
Ecole maternelle Public	X <u>Fleurey-lès-Faverney</u> 6km
Ecole maternelle Privé	X <u>Domrémy-la-Pucelle</u> 8km
Ecole primaire Public	X <u>Faverney</u> 3km
Ecole primaire Privé	X <u>Vesoul</u> 18km
Collège Public	X <u>Faverney</u> 3km
Collège Privé	X <u>Vesoul</u> 18km
Lycée Public	X <u>Vesoul</u> 17km
Lycée Privé	X <u>Saint-Loup-sur-Semouse</u> 16km

Sources : Base Sirene des entreprises et de leurs établissements selon les dernières parutions officielles de 2025 portant sur l'année 2024 ([data.gouv](https://data.gouv.fr)). Liste, localisation et tarifs des professionnels de santé selon les dernières parutions officielles de 2025 portant sur l'année 2024 ([opendatasoft](https://opendatasoft.com)) et FINISS Extraction du Fichier des établissements selon les dernières parutions officielles de 2025 portant sur l'année 2024 ([data.gouv](https://data.gouv.fr)). Adresse et géolocalisation des établissements d'enseignement du premier et second degrés selon les dernières parutions officielles de 2025 portant sur l'année 2024 ([data.education.gouv](https://data.education.gouv.fr))

Villes autour de Mersuay

Ville	Habitants	Superficie	Pop densité	Pop active	Taux chômage	Revenu moyen	Prix immobilier
Faverney (1 avis)	980	18 km ²	54 h/km ²	41.9%	5.8%	20 330 €/an	605 €/m ²
Menoux	293	14 km ²	21 h/km ²	45.4%	3.1%	22 460 €/an	1 146 €/m ²
Bourguignon-lès-Conflans	129	8 km ²	16 h/km ²	54.3%	4.7%	21 440 €/an	994 €/m ²
Breurey-lès-Faverney	588	19 km ²	31 h/km ²	46.9%	2.6%	22 310 €/an	1 004 €/m ²
Cubry-lès-Faverney	186	5 km ²	37 h/km ²	54.8%	2.2%	22 450 €/an	628 €/m ²
Équevilley	121	9 km ²	13 h/km ²	46.3%	4.1%	23 530 €/an	NC
La Villedieu-en-Fontenette (1 avis)	167	9 km ²	19 h/km ²	46.1%	3%	20 340 €/an	916 €/m ²
Fleurey-lès-Faverney (4 avis)	452	11 km ²	41 h/km ²	47.1%	2.9%	21 700 €/an	NC
Bassigney	123	6 km ²	21 h/km ²	42.3%	7.3%	20 390 €/an	775 €/m ²
Amance (1 avis)	669	17 km ²	39 h/km ²	44.7%	2.8%	21 860 €/an	745 €/m ²
Neurey-en-Vaux	138	5 km ²	28 h/km ²	43.5%	0.7%	22 420 €/an	660 €/m ²
Le Val-Saint-Éloi	94	7 km ²	13 h/km ²	39.4%	5.3%	20 340 €/an	796 €/m ²
Saint-Rémy-en-Comté	436	9 km ²	48 h/km ²	24.8%	1.8%	22 380 €/an	399 €/m ²
Conflans-sur-Lanterne (1 avis)	564	13 km ²	43 h/km ²	47.2%	6.2%	21 160 €/an	1 221 €/m ²
Provenchère (1 avis)	235	5 km ²	47 h/km ²	49.4%	4.7%	23 150 €/an	NC

bien-dans-ma-ville.fr



Vous aimez votre ville ? Notez-la !

Et faites-nous part de vos remarques constructives



Avec

BIEN dans ma **VILLE** 