



Version web

Ville de Le Merlerault

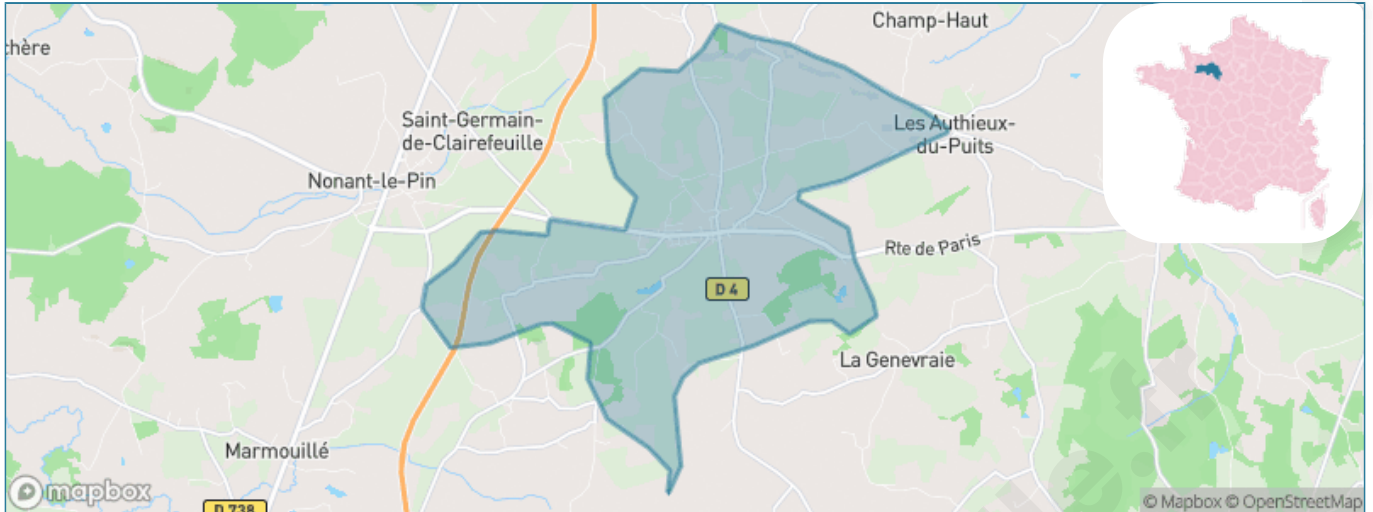
Présenté par

BIEN dans
ma **VILLE** 

Sommaire

Situation géographique	3
Statistiques sur la population	4
Evolution du nombre d'habitants	4
Tranche d'âge	5
<i>0-14 ans</i>	5
<i>15-29 ans</i>	5
<i>30-44 ans</i>	5
<i>45-59 ans</i>	5
<i>60-74 ans</i>	5
<i>75-89 ans</i>	5
<i>90 ans et +</i>	5
Activité professionnelle	5
<i>Agriculteurs</i>	5
<i>Artisans, Commerçants</i>	5
<i>Cadres et sup.</i>	5
<i>Professions intermédiaires</i>	5
<i>Employé</i>	5
<i>Ouvrier</i>	5
<i>Retraité</i>	5
<i>Autres</i>	5
Niveau de diplôme	6
<i>Sans diplôme ou CEP</i>	6
<i>Brevet, BEPC, DNB</i>	6
<i>CAP-BEP ou équivalent</i>	6
<i>BAC ou équivalent</i>	6
<i>BAC+2</i>	6
<i>BAC+3 ou +4</i>	6
<i>BAC+5 ou plus</i>	6
Composition des ménages	6
<i>Couple sans enfant</i>	6
<i>Couple avec enfant(s)</i>	6
<i>Famille monoparentale</i>	6
<i>Colocation / Autre</i>	6
<i>Personnes seules</i>	6
Profils électoraux	7
<i>Premier tour</i>	7
Sécurité	8
<i>Evolution du nombre d'infractions</i>	8
<i>Pour comparer</i>	9
Services à la population	10
<i>Commerce</i>	10
<i>Éducation</i>	10
<i>Villes autour de Le Merlerault</i>	11

Situation géographique



i Informations clés

- **Région** : Normandie
- **Département** : Orne
- **Code postal** : 61240
- **Superficie** : 19 km²



Statistiques sur la population



Nombre d'habitants

1 429



Age moyen

49 ans



Pop active

22.6%



Taux chômage

9.4%



Pop densité

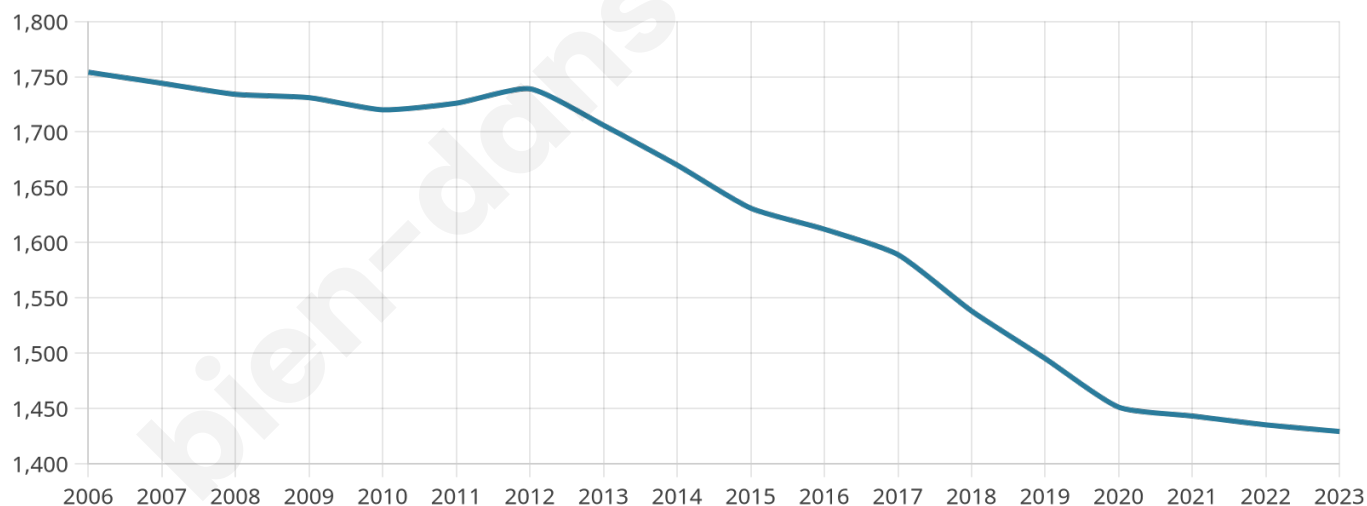
75 h/km²



Revenu moyen

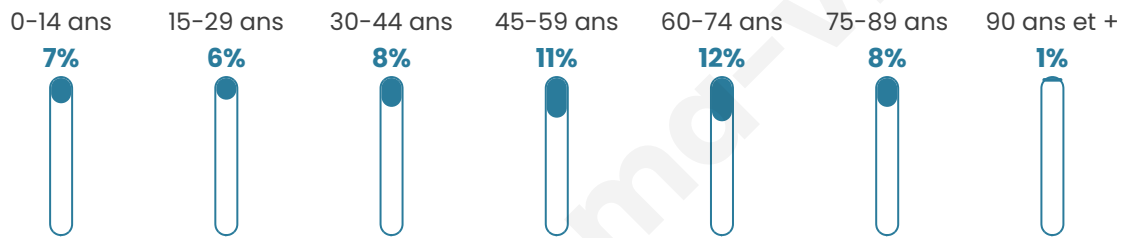
19 880 €/an

Evolution du nombre d'habitants

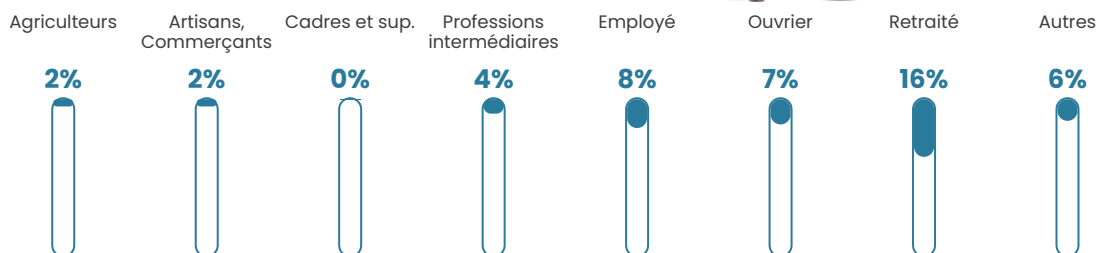


Sources : Institut national de la statistique et des études économiques (insee) selon Les dernières parutions officielles de 2024 portant sur les années 2020, 2021 et 2022.

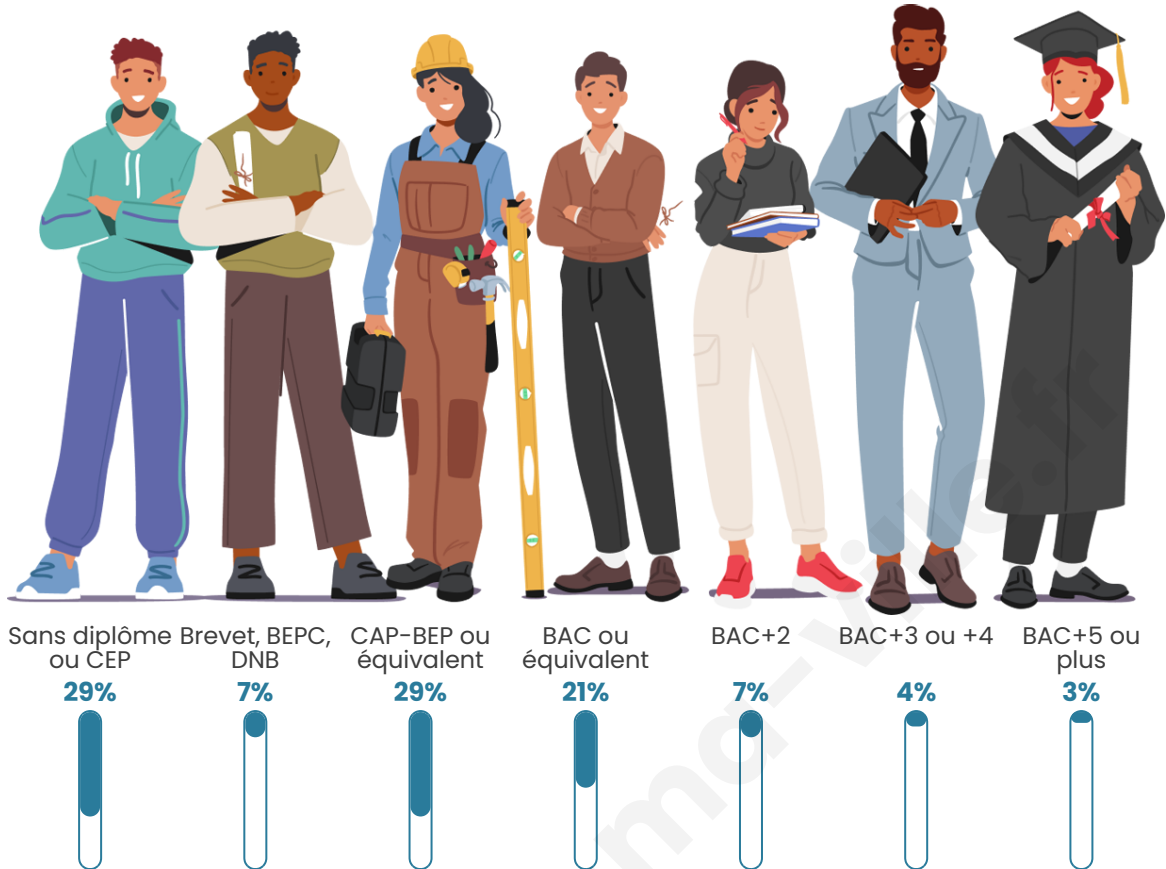
Tranche d'âge




Activité professionnelle



Niveau de diplôme



Composition des ménages



Profils électoraux



Premier tour

	Marine LE PEN	37.82 %
	Emmanuel MACRON	27.56 %
	Jean-Luc MÉLENCHON	9.19 %
	Valérie PÉCRESSÉ	7.05 %
	Éric ZEMMOUR	6.41 %
	Jean LASSALLE	3.42 %
	Yannick JADOT	3.21 %
	Nicolas DUPONT-AIGNAN	2.35 %
	Anne HIDALGO	1.50 %
	Nathalie ARTHAUD	0.85 %
	Philippe POUTOU	0.43 %
	Fabien ROUSSEL	0.21 %

648 inscrits

Participation : 72.69%
Votes blancs : 0.64%
Votes nuls : 0.00%

Second tour

	Emmanuel MACRON	43,89 %
	Marine LE PEN	56,11 %

647 inscrits

Participation : 75.43%
Votes blancs : 4.51%
Votes nuls : 1.64%

Sécurité



Agressions physiques / sexuelles

0



Cambriolages

0



Vols / dégradations

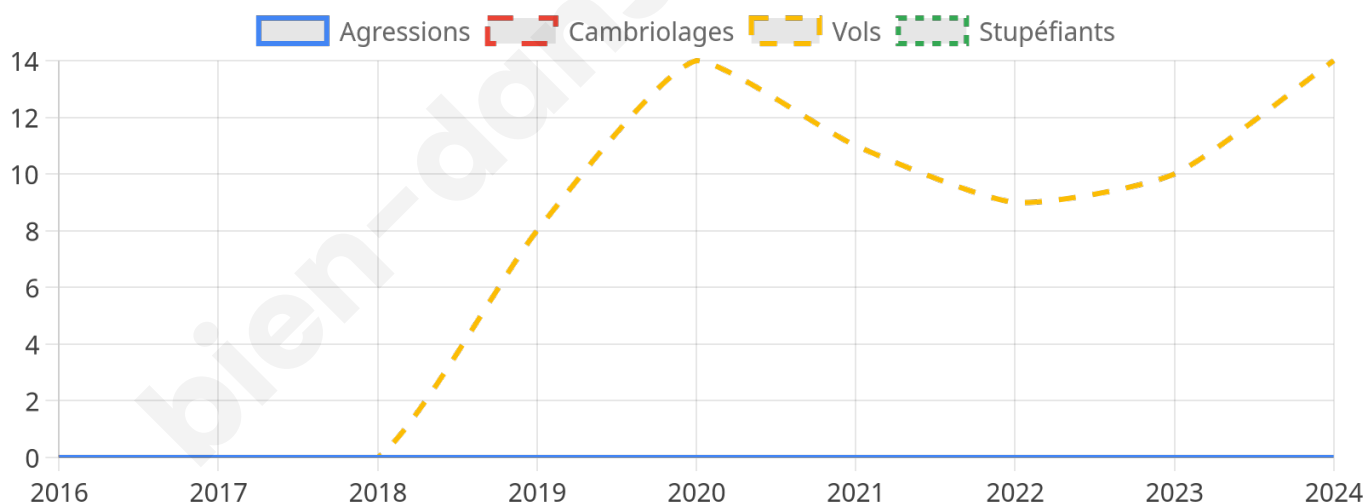
14



Stupéfiants

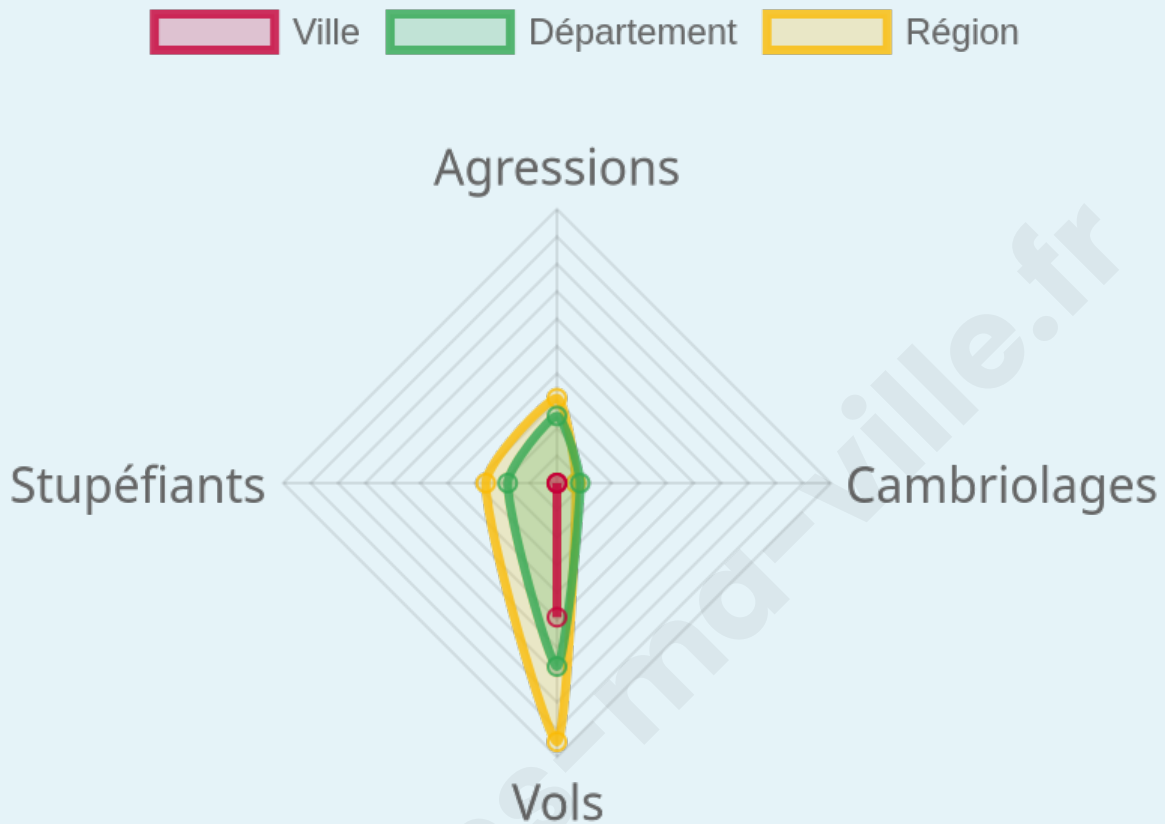
0

Evolution du nombre d'infractions



Pour comparer

(en proportion du nombre d'habitants)



Sources : Bases statistiques communale, départementale et régionale de la délinquance enregistrée par la police et la gendarmerie nationales selon les dernières parutions officielles de 2025 portant sur l'année 2024 ([data.gouv](https://data.gouv.fr)).

Agressions physiques / sexuelles : Violences sexuelles, coups et blessures volontaires intrafamiliaux, coups et blessures volontaires, autres coups, blessures volontaires et vols violents sans arme.

Cambriolages : Cambriolages de logements.

Vols : Vols avec armes, vols d'accessoires sur véhicules, vols dans les véhicules, vols de véhicules, vols sans violence contre des personnes, destructions, dégradations volontaires et escroqueries.

Stupéfiants : Trafic de stupéfiants dont (AFD) et usage de stupéfiants.

Services à la population



Commerce

Hypermarché	X Argentan 24km
Supermarché	X Gacé 10km
Superette	1
Boulangerie	1
Boucherie	1
Restaurant	X Planches 5km
Garage	1
Station-service	X Nonant-le-Pin 6km
Banque	1
La poste	X Gacé 10km
Coiffeur	1
Tabac	1
Bars / discothèque	X Sainte-Gauburge-Sainte-Colombe 10km
Bibliothèque	X Courtoimer 9km
Cinéma	X Sées 14km
Vétérinaire	X Le Ménil-Vicomte 5km



Santé

Pharmacie	X Nonant-le-Pin 6km
Hôpital	X Argentan 24km
Laboratoire d'analyses médicales	X Sées 15km
Etablissement pour handicapé	X Gacé 10km
EHPA	X Échauffour 8km
Médecin	1
Dentiste	X Sainte-Gauburge-Sainte-Colombe 10km
Chirurgien	X Sap-en-Auge 22km
Dermatologue	X Argentan 24km
Anesthésiste	X Alençon 34km
Gastro-entérologue	X Alençon 33km
Gynécologue	X Argentan 24km
Cancérologue	X Le Mans 76km
Neurologue	X L'Aigle 25km
Ophtalmologue	X Sap-en-Auge 22km
ORL	X Alençon 35km
Cardiologue	X Argentan 24km
Pédiatre	X Sées 15km
Pneumologue	X L'Aigle 25km
Psychologue	X Moulins-la-Marche 14km
Radiologue	X L'Aigle 25km
Rhumatologue	X Alençon 34km
Sage-femme	X Moulins-la-Marche 14km



Éducation

Crèche	X Gouffern en Auge 11km
Ecole maternelle Public	1
Ecole maternelle Privé	X Morainville-Jouveaux 59km
Ecole primaire Public	1
Ecole primaire Privé	1
Collège Public	X Gacé 10km
Collège Privé	X Gacé 10km
Lycée Public	X Sées 15km
Lycée Privé	1

Sources : Base Sirene des entreprises et de leurs établissements selon les dernières parutions officielles de 2025 portant sur l'année 2024 ([data.gouv](#)). Liste, localisation et tarifs des professionnels de santé selon les dernières parutions officielles de 2025 portant sur l'année 2024 ([opendatasoft](#)) et FINISS Extraction du Fichier des établissements selon les dernières parutions officielles de 2025 portant sur l'année 2024 ([data.gouv](#)). Adresse et géolocalisation des établissements d'enseignement du premier et second degrés selon les dernières parutions officielles de 2025 portant sur l'année 2024 ([data.education.gouv](#))

Villes autour de Le Merlerault

Ville	Habitants	Superficie	Pop densité	Pop active	Taux chômage	Revenu moyen	Prix immobilier
Champ-Haut	41	5 km ²	8 h/km ²	43.9%	9.8%	NC	629 €/m ²
La Genevraie	91	13 km ²	7 h/km ²	56%	5.5%	NC	2 412 €/m ²
Les Authieux-du-Puits	76	4 km ²	19 h/km ²	51.3%	1.3%	NC	2 779 €/m ²
Lignéres	32	5 km ²	6 h/km ²	40.6%	0%	NC	1 468 €/m ²
Godisson	103	6 km ²	17 h/km ²	49.5%	2.9%	24 010 €/an	1 665 €/m ²
Ménil-Froger	63	5 km ²	13 h/km ²	49.2%	3.2%	NC	556 €/m ²
Planches	180	12 km ²	15 h/km ²	46.1%	2.2%	22 490 €/an	550 €/m ²
Saint-Germain-de-Clairefeuille	132	12 km ²	11 h/km ²	49.2%	5.3%	20 410 €/an	385 €/m ²
Le Ménil-Vicomte	29	3 km ²	10 h/km ²	41.4%	0%	NC	NC
Saint-Léonard-des-Parcs	75	13 km ²	6 h/km ²	60%	6.7%	NC	4 067 €/m ²
Brullemail	90	10 km ²	9 h/km ²	53.3%	1.1%	NC	918 €/m ²
Nonant-le-Pin	411	18 km ²	23 h/km ²	45.7%	5.1%	20 020 €/an	857 €/m ²
Échauffour (1 avis)	717	33 km ²	22 h/km ²	35.6%	4.5%	21 510 €/an	1 381 €/m ²
Coulmer	81	6 km ²	14 h/km ²	44.4%	4.9%	NC	1 333 €/m ²
Croisilles	184	11 km ²	17 h/km ²	59.2%	3.8%	21 570 €/an	1 983 €/m ²

bien-dans-ma-ville.fr



Vous aimez votre ville ? Notez-la !

Et faites-nous part de vos remarques constructives



Avec

BIEN dans
ma **VILLE** 