



Version web

# Ville de Mérindol-les-Oliviers

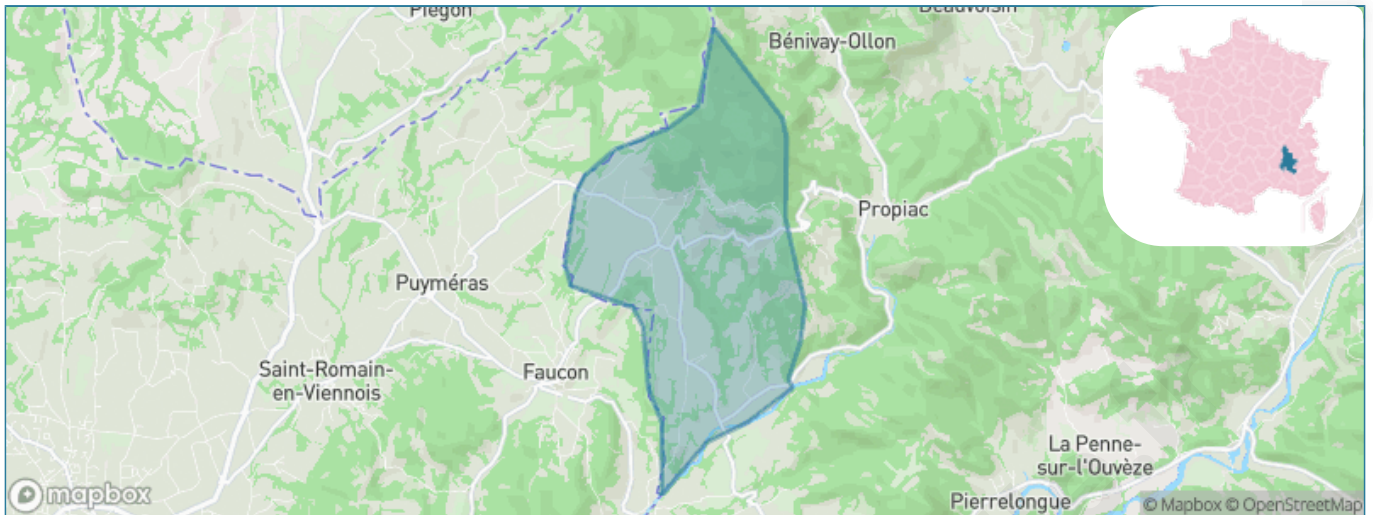
Présenté par

**BIEN** dans ma **VILLE** 

# Sommaire

Situation géographique .....	3
Statistiques sur la population .....	4
Evolution du nombre d'habitants .....	4
Tranche d'âge .....	5
0-14 ans .....	5
15-29 ans .....	5
30-44 ans .....	5
45-59 ans .....	5
60-74 ans .....	5
75-89 ans .....	5
90 ans et + .....	5
Activité professionnelle .....	5
Agriculteurs .....	5
Artisans, Commerçants .....	5
Cadres et sup. ....	5
Professions intermédiaires .....	5
Employé .....	5
Ouvrier .....	5
Retraité .....	5
Autres .....	5
Niveau de diplôme .....	6
Sans diplôme ou CEP .....	6
Brevet, BEPC, DNB .....	6
CAP-BEP ou équivalent .....	6
BAC ou équivalent .....	6
BAC+2 .....	6
BAC+3 ou +4 .....	6
BAC+5 ou plus .....	6
Composition des ménages .....	6
Couple sans enfant .....	6
Couple avec enfant(s) .....	6
Famille monoparentale .....	6
Colocation / Autre .....	6
Personnes seules .....	6
Profils électoraux .....	7
Premier tour .....	7
Sécurité .....	8
Evolution du nombre d'infractions .....	8
Pour comparer .....	9
Services à la population .....	10
Commerce .....	10
Éducation .....	10
Villes autour de Mérindol-les-Oliviers .....	12

# Situation géographique



## i Informations clés

- **Région** : Auvergne-Rhône-Alpes
- **Département** : Drôme
- **Code postal** : 26170
- **Superficie** : 9 km<sup>2</sup>



# Statistiques sur la population



Nombre d'habitants

**208**



Age moyen

**48 ans**



Pop active

**44.7%**



Taux chômage

**8.4%**



Pop densité

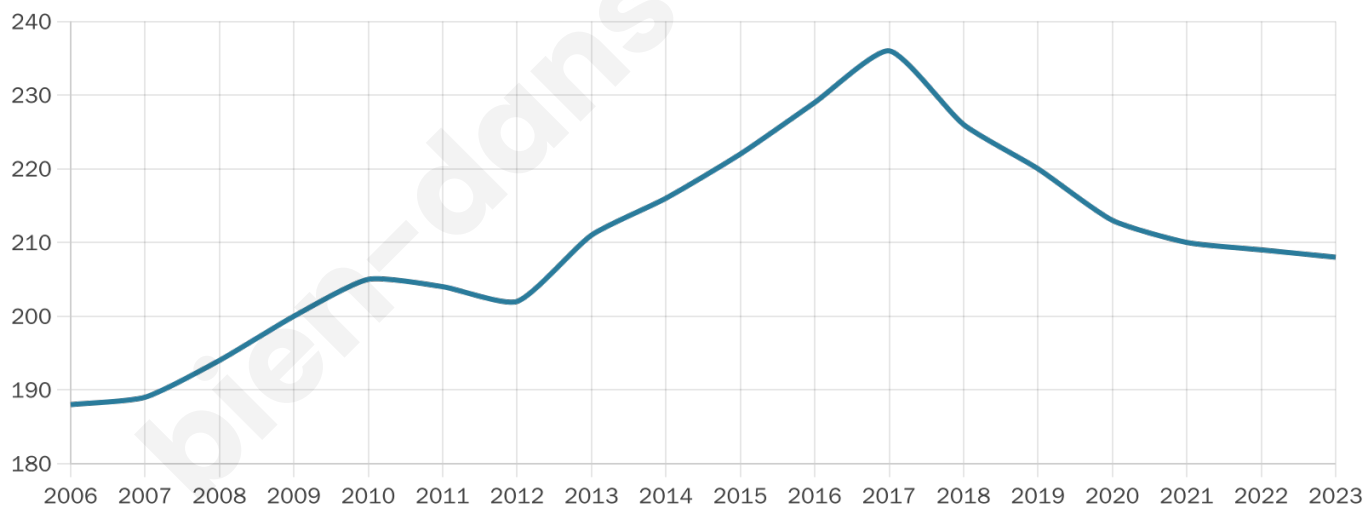
**23 h/km<sup>2</sup>**



Revenu moyen

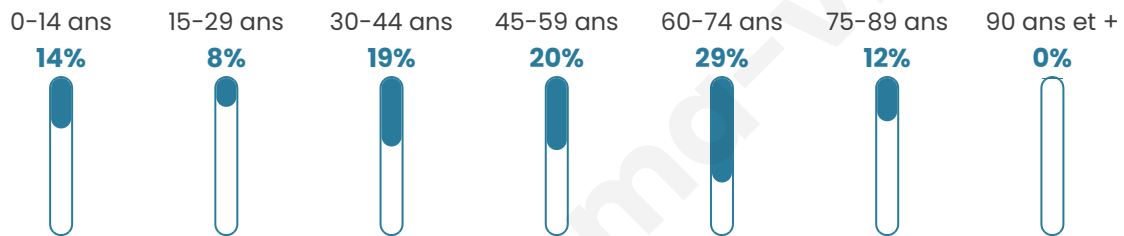
**21 820 €/an**

## Evolution du nombre d'habitants

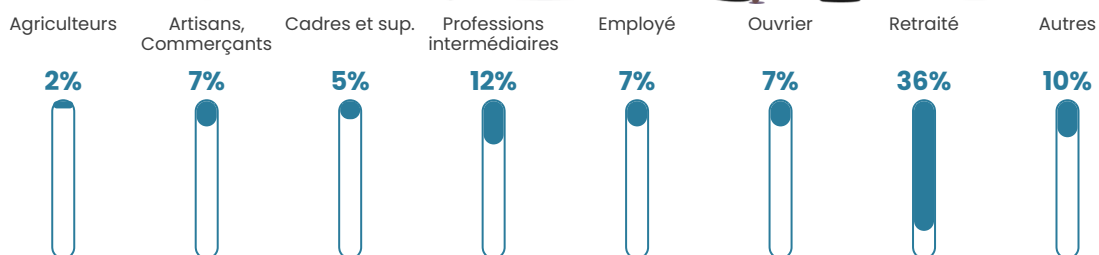


Sources : Institut national de la statistique et des études économiques (insee) selon Les dernières parutions officielles de 2024 portant sur les années 2020, 2021 et 2022.


## Tranche d'âge




## Activité professionnelle



## Niveau de diplôme









## Composition des ménages



# Profils électoraux



## Premier tour

	Emmanuel MACRON	26.81 %
	Marine LE PEN	20.29 %
	Éric ZEMMOUR	12.32 %
	Jean-Luc MÉLENCHON	12.32 %
	Valérie PÉCRESSÉ	12.32 %
	Jean LASSALLE	5.80 %
	Yannick JADOT	4.35 %
	Fabien ROUSSEL	3.62 %
	Nicolas DUPONT- AIGNAN	1.45 %
	Philippe POUTOU	0.72 %
	Nathalie ARTHAUD	0.00 %
	Anne HIDALGO	0.00 %

### 165 inscrits

Participation : 85.45%  
Votes blancs : 0.71%  
Votes nuls : 1.42%

## Second tour

	Emmanuel MACRON	56,41 %
	Marine LE PEN	43,59 %

### 165 inscrits

Participation : 80%  
Votes blancs : 8.33%  
Votes nuls : 3.03%

# Sécurité



Agressions physiques / sexuelles

0



Cambriolages

0



Vols / dégradations

0



Stupéfiants

0

## Evolution du nombre d'infractions



## Pour comparer

(en proportion du nombre d'habitants)



Sources : Bases statistiques communale, départementale et régionale de la délinquance enregistrée par la police et la gendarmerie nationales selon les dernières parutions officielles de 2025 portant sur l'année 2024 ([data.gouv](https://data.gouv.fr)).

Agressions physiques / sexuelles : Violences sexuelles, coups et blessures volontaires intrafamiliaux, coups et blessures volontaires, autres coups, blessures volontaires et vols violents sans arme.

Cambriolages : Cambriolages de logements.

Vols : Vols avec armes, vols d'accessoires sur véhicules, vols dans les véhicules, vols de véhicules, vols sans violence contre des personnes, destructions, dégradations volontaires et escroqueries.

Stupéfiants : Trafic de stupéfiants dont (AFD) et usage de stupéfiants.

# Services à la population



## Commerce

Hypermarché	X <a href="#">Saint-Romain-en-Viennois</a> 5km
Supermarché	X <a href="#">Vaison-la-Romaine</a> 7km
Superette	X <a href="#">Mollans-sur-Ouvèze</a> 4km
Boulangerie	X <a href="#">Faucon</a> 2km
Boucherie	X <a href="#">Mirabel-aux-Baronnies</a> 7km
Restaurant	X <a href="#">Faucon</a> 2km
Garage	X <a href="#">Mollans-sur-Ouvèze</a> 3km
Station-service	X <a href="#">Saint-Romain-en-Viennois</a> 4km
Banque	X <a href="#">Vaison-la-Romaine</a> 8km
La poste	X <a href="#">Mirabel-aux-Baronnies</a> 7km
Coiffeur	X <a href="#">Faucon</a> 2km
Tabac	X <a href="#">Mollans-sur-Ouvèze</a> 4km
Bars / discothèque	X <a href="#">Faucon</a> 2km
Bibliothèque	X <a href="#">Mollans-sur-Ouvèze</a> 4km
Cinéma	X <a href="#">Vaison-la-Romaine</a> 8km
Vétérinaire	X <a href="#">Saint-Marcellin-lès-Vaison</a> 6km



## Santé

Pharmacie	X <a href="#">Vaison-la-Romaine</a> 7km
Hôpital	X <a href="#">Vaison-la-Romaine</a> 8km
Laboratoire d'analyses médicales	X <a href="#">Vaison-la-Romaine</a> 6km
Etablissement pour handicapé	X <a href="#">Vaison-la-Romaine</a> 8km
EHPA	X <a href="#">Vaison-la-Romaine</a> 7km
Médecin	X <a href="#">Faucon</a> 2km
Dentiste	X <a href="#">Faucon</a> 2km
Chirurgien	X <a href="#">Tulette</a> 19km
Dermatologue	X <a href="#">Carpentras</a> 25km
Anesthésiste	X <a href="#">Carpentras</a> 25km
Gastro-entérologue	X <a href="#">Carpentras</a> 27km
Gynécologue	X <a href="#">Nyons</a> 11km
Cancérologue	X <a href="#">Manosque</a> 69km
Neurologue	X <a href="#">Carpentras</a> 25km
Ophtalmologue	X <a href="#">Vaison-la-Romaine</a> 8km
ORL	X <a href="#">Vaison-la-Romaine</a> 8km
Cardiologue	X <a href="#">Vaison-la-Romaine</a> 9km
Pédiatre	X <a href="#">Nyons</a> 11km
Pneumologue	X <a href="#">Orange</a> 32km
Psychologue	X <a href="#">Nyons</a> 11km
Radiologue	X <a href="#">Carpentras</a> 25km
Rhumatologue	X <a href="#">Carpentras</a> 25km
Sage-femme	X <a href="#">Vaison-la-Romaine</a> 8km



## Éducation

Crèche	X <a href="#">Malaucène</a> 5km
Ecole maternelle Public	1
Ecole maternelle Privé	X <a href="#">Vaison-la-Romaine</a> 7km
Ecole primaire Public	X <a href="#">Faucon</a> 2km
Ecole primaire Privé	X <a href="#">Piégon</a> 5km
Collège Public	X <a href="#">Vaison-la-Romaine</a> 7km
Collège Privé	X <a href="#">Le Barroux</a> 15km
Lycée Public	X <a href="#">Vaison-la-Romaine</a> 7km
Lycée Privé	X <a href="#">Vaison-la-Romaine</a> 8km

Sources : Base Sirene des entreprises et de leurs établissements selon les dernières parutions officielles de 2025 portant sur l'année 2024 ([data.gouv](#)). Liste, localisation et tarifs des professionnels de santé selon les dernières parutions officielles de 2025 portant sur l'année 2024 ([opendatasoft](#)) et FINISS Extraction du Fichier des établissements selon les dernières parutions officielles de 2025 portant sur l'année 2024 ([data.gouv](#)). Adresse et géolocalisation des établissements d'enseignement du premier et second degrés selon les

bien-dans-ma-ville.fr

## Villes autour de Mérindol-les-Oliviers

Ville	Habitants	Superficie	Pop densité	Pop active	Taux chômage	Revenu moyen	Prix immobilier
Faucon	454	8 km <sup>2</sup>	57 h/km <sup>2</sup>	47.8%	4.4%	23 370 €/an	1 216 €/m <sup>2</sup>
Puyméras	585	14 km <sup>2</sup>	42 h/km <sup>2</sup>	46.3%	4.1%	23 450 €/an	1 000 €/m <sup>2</sup>
Propiac	131	11 km <sup>2</sup>	12 h/km <sup>2</sup>	57.3%	4.6%	17 400 €/an	1 057 €/m <sup>2</sup>
Bénivay-Ollon	69	9 km <sup>2</sup>	8 h/km <sup>2</sup>	49.3%	5.8%	NC	1 023 €/m <sup>2</sup>
Saint-Romain-en-Viennois (1 avis)	868	9 km <sup>2</sup>	96 h/km <sup>2</sup>	40.7%	4.8%	22 700 €/an	4 532 €/m <sup>2</sup>
La Penne-sur-l'Ouvèze	82	7 km <sup>2</sup>	12 h/km <sup>2</sup>	46.3%	3.7%	NC	1 375 €/m <sup>2</sup>
Pierrelongue (1 avis)	231	5 km <sup>2</sup>	46 h/km <sup>2</sup>	45.9%	7.8%	20 210 €/an	2 247 €/m <sup>2</sup>
Piégon	240	10 km <sup>2</sup>	24 h/km <sup>2</sup>	49.2%	8.3%	21 290 €/an	6 400 €/m <sup>2</sup>
Mollans-sur-Ouvèze	1 043	20 km <sup>2</sup>	52 h/km <sup>2</sup>	43.2%	6.1%	21 840 €/an	1 799 €/m <sup>2</sup>
Beauvoisin	141	8 km <sup>2</sup>	18 h/km <sup>2</sup>	46.1%	4.3%	20 620 €/an	NC
Entrechaux (1 avis)	1 177	14 km <sup>2</sup>	84 h/km <sup>2</sup>	45.8%	4.9%	21 450 €/an	2 308 €/m <sup>2</sup>
Mirabel-aux-Baronnies (2 avis)	1 502	22 km <sup>2</sup>	68 h/km <sup>2</sup>	42.8%	4.3%	22 890 €/an	1 691 €/m <sup>2</sup>
Saint-Marcellin-lès-Vaison	334	3 km <sup>2</sup>	111 h/km <sup>2</sup>	43.7%	5.7%	24 310 €/an	1 963 €/m <sup>2</sup>
Châteauneuf-de-Bordette	101	15 km <sup>2</sup>	7 h/km <sup>2</sup>	45.5%	8.9%	20 400 €/an	NC
Buis-les-Baronnies (2 avis)	2 218	33 km <sup>2</sup>	67 h/km <sup>2</sup>	39.5%	5.9%	21 500 €/an	2 402 €/m <sup>2</sup>

bien-dans-ma-ville.fr



# Vous aimez votre ville ? Notez-la !

Et faites-nous part de vos remarques constructives



Avec

**BIEN** dans ma **VILLE** 