



Version web

# Ville de Mérignac

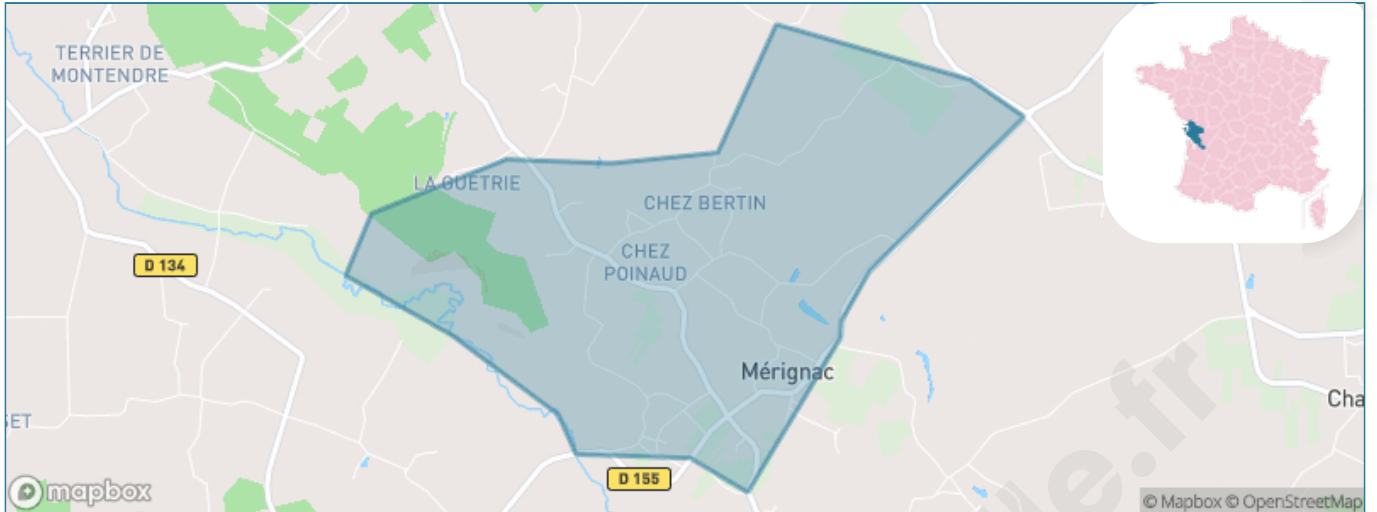
Présenté par

**BIEN** dans  
ma **VILLE** 

# Sommaire

Situation géographique .....	3
Statistiques sur la population .....	4
Evolution du nombre d'habitants .....	4
Tranche d'âge .....	5
0-14 ans .....	5
15-29 ans .....	5
30-44 ans .....	5
45-59 ans .....	5
60-74 ans .....	5
75-89 ans .....	5
90 ans et + .....	5
Activité professionnelle .....	5
Agriculteurs .....	5
Artisans, Commerçants .....	5
Cadres et sup. ....	5
Professions intermédiaires .....	5
Employé .....	5
Ouvrier .....	5
Retraité .....	5
Autres .....	5
Niveau de diplôme .....	6
Sans diplôme ou CEP .....	6
Brevet, BEPC, DNB .....	6
CAP-BEP ou équivalent .....	6
BAC ou équivalent .....	6
BAC+2 .....	6
BAC+3 ou +4 .....	6
BAC+5 ou plus .....	6
Composition des ménages .....	6
Couple sans enfant .....	6
Couple avec enfant(s) .....	6
Famille monoparentale .....	6
Colocation / Autre .....	6
Personnes seules .....	6
Profils électoraux .....	7
Premier tour .....	7
Sécurité .....	9
Evolution du nombre d'infractions .....	9
Pour comparer .....	10
Services à la population .....	11
Commerce .....	11
Éducation .....	11
Villes autour de Mérignac .....	12

# Situation géographique



## i Informations clés

- **Région** : Nouvelle-Aquitaine
- **Département** : Charente-Maritime
- **Code postal** : 17210
- **Superficie** : 4 km<sup>2</sup>



# Statistiques sur la population



Nombre d'habitants

**237**



Age moyen

**45 ans**



Pop active

**42.2%**



Taux chômage

**10.3%**



Pop densité

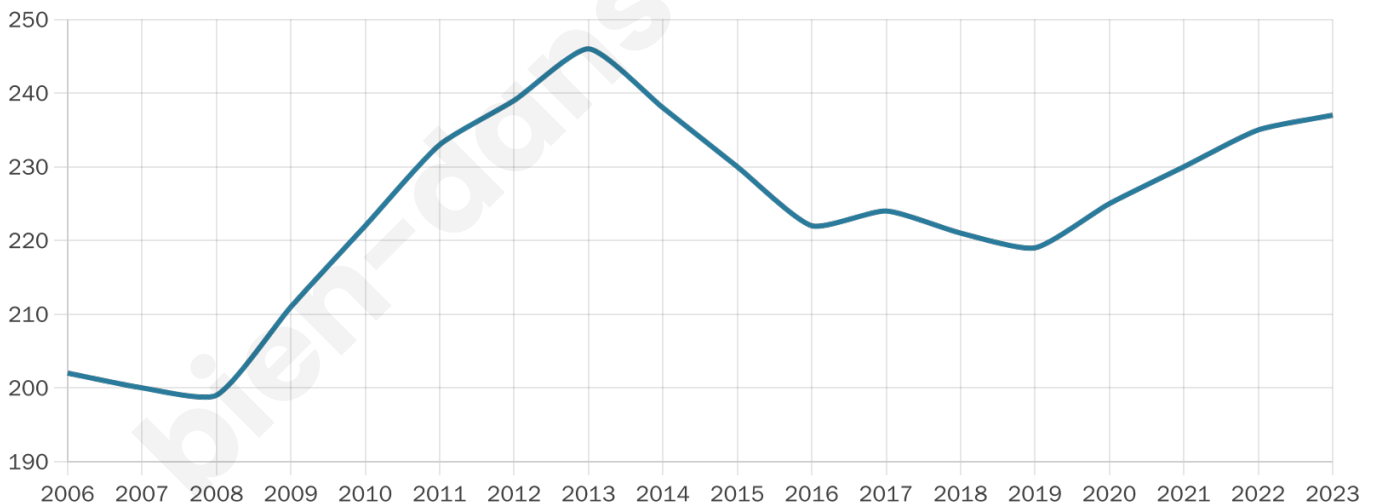
**59 h/km<sup>2</sup>**



Revenu moyen

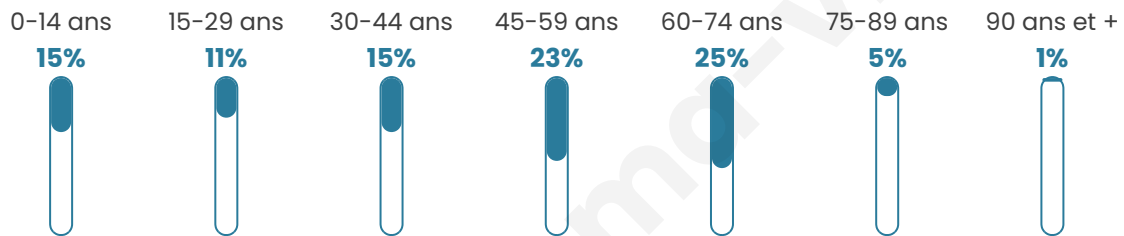
**19 060 €/an**

## Evolution du nombre d'habitants

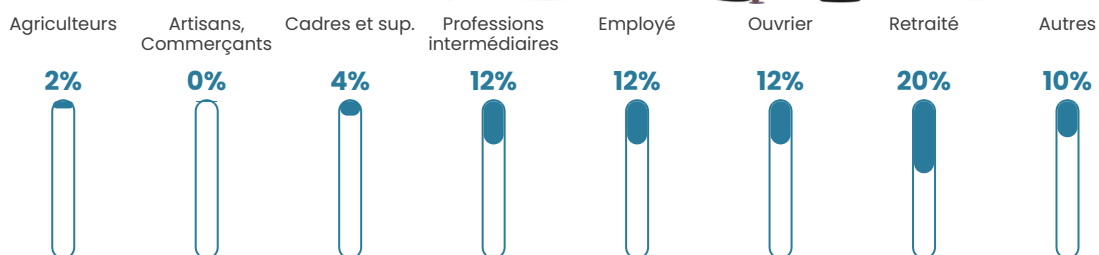


Sources : Institut national de la statistique et des études économiques (insee) selon Les dernières parutions officielles de 2024 portant sur les années 2020, 2021 et 2022.


## Tranche d'âge



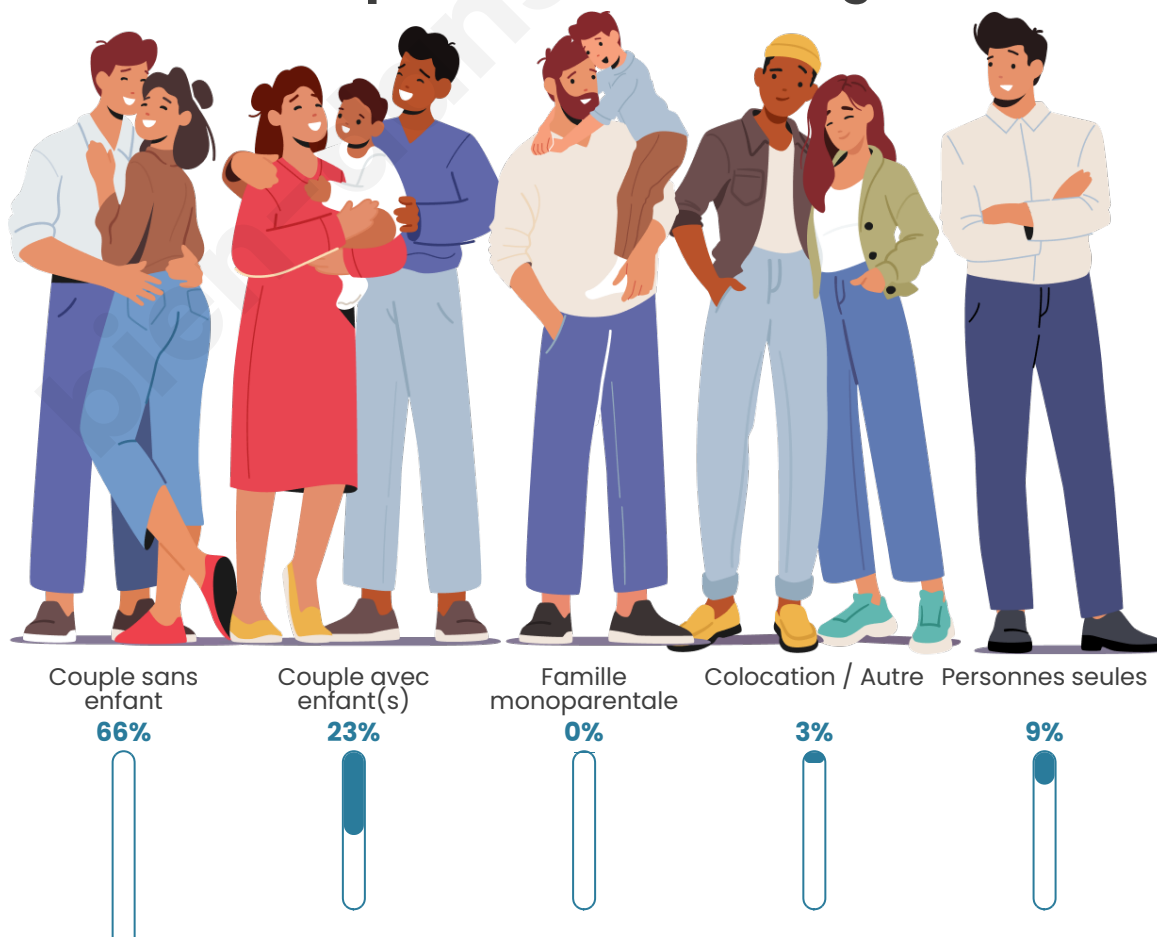
## Activité professionnelle



## Niveau de diplôme







## Composition des ménages





## Profils électoraux

### Premier tour

	Marine LE PEN	37.09 %
	Emmanuel MACRON	22.52 %
	Jean-Luc MÉLENCHON	13.25 %
	Nicolas DUPONT-AIGNAN	5.96 %
	Valérie PÉCRESSÉ	5.30 %
	Anne HIDALGO	3.97 %
	Éric ZEMMOUR	3.31 %
	Jean LASSALLE	2.65 %
	Yannick JADOT	2.65 %
	Fabien ROUSSEL	1.99 %
	Nathalie ARTHAUD	0.66 %
	Philippe POUTOU	0.66 %

**210 inscrits**

Participation : 72.86%

Votes blancs : 0.65%

Votes nuls : 0.65%

**Second tour**Emmanuel  
MACRON

41,67 %



Marine LE PEN

58,33 %

**210 inscrits**

Participation : 65.71%

Votes blancs : 2.17%

Votes nuls : 2.17%

bien-dans-ma-ville.fr

# Sécurité



Agressions physiques / sexuelles

0



Cambriolages

0



Vols / dégradations

0



Stupéfiants

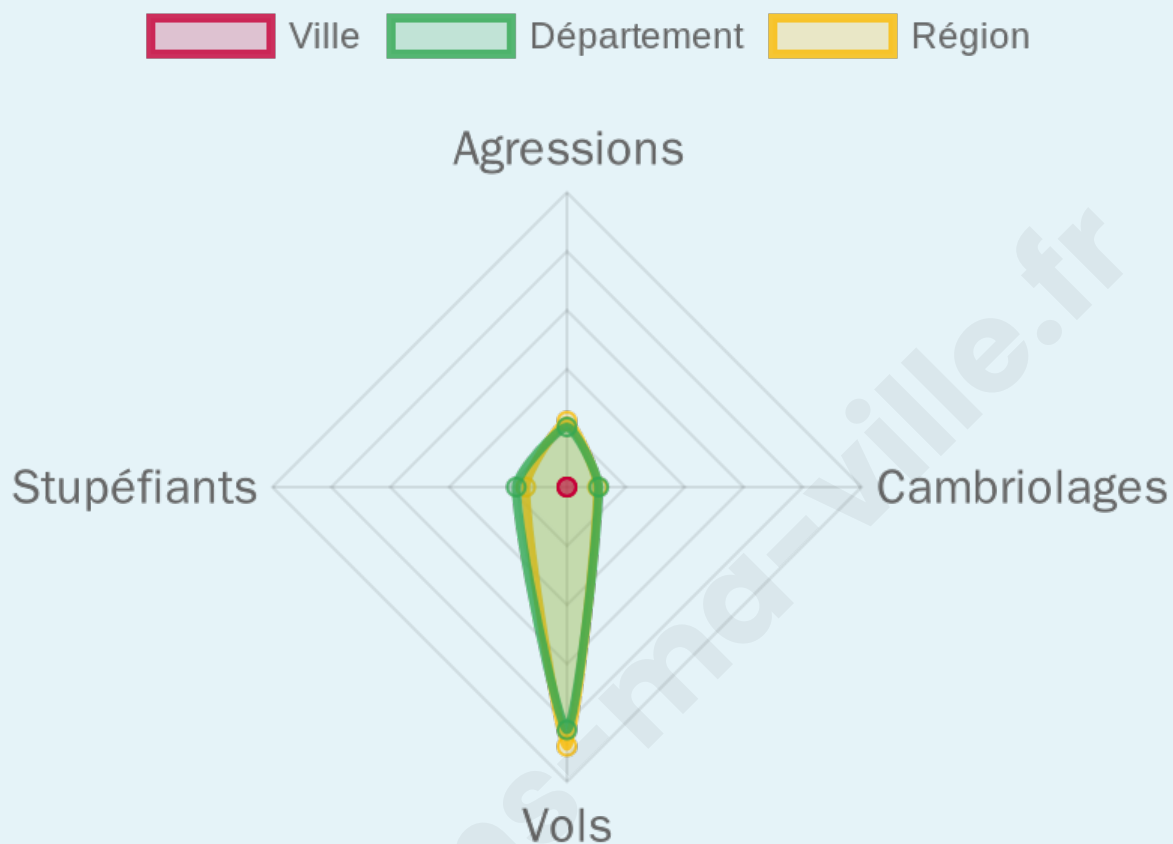
0

## Evolution du nombre d'infractions



## Pour comparer

(en proportion du nombre d'habitants)



Sources : Bases statistiques communale, départementale et régionale de la délinquance enregistrée par la police et la gendarmerie nationales selon les dernières parutions officielles de 2025 portant sur l'année 2024 ([data.gouv](https://data.gouv.fr)).

Agressions physiques / sexuelles : Violences sexuelles, coups et blessures volontaires intrafamiliaux, coups et blessures volontaires, autres coups, blessures volontaires et vols violents sans arme.

Cambriolages : Cambriolages de logements.

Vols : Vols avec armes, vols d'accessoires sur véhicules, vols dans les véhicules, vols de véhicules, vols sans violence contre des personnes, destructions, dégradations volontaires et escroqueries.

Stupéfiants : Trafic de stupéfiants dont (AFD) et usage de stupéfiants.

# Services à la population



## Commerce

Hypermarché	X <a href="#">Chevanceaux</a> 5km
Supermarché	X <a href="#">Montendre</a> 9km
Superette	X <a href="#">Chevanceaux</a> 5km
Boulangerie	X <a href="#">Chevanceaux</a> 5km
Boucherie	X <a href="#">Chevanceaux</a> 5km
Restaurant	X <a href="#">Pommiers-Moulons</a> 3km
Garage	X <a href="#">Le Pin</a> 1km
Station-service	X <a href="#">Chevanceaux</a> 6km
Banque	X <a href="#">Chevanceaux</a> 5km
La poste	X <a href="#">Chevanceaux</a> 5km
Coiffeur	X <a href="#">Chevanceaux</a> 5km
Tabac	X <a href="#">Chevanceaux</a> 5km
Bars / discothèque	X <a href="#">Chevanceaux</a> 4km
Bibliothèque	X <a href="#">Jonzac</a> 17km
Cinéma	X <a href="#">Montguyon</a> 15km
Vétérinaire	X <a href="#">Sousmoulins</a> 3km



## Santé

Pharmacie	X <a href="#">Chevanceaux</a> 5km
Hôpital	X <a href="#">Jonzac</a> 17km
Laboratoire d'analyses médicales	X <a href="#">Montendre</a> 10km
Etablissement pour handicapé	X <a href="#">Montlieu-la-Garde</a> 9km
EHPA	X <a href="#">Chantillac</a> 3km
Médecin	X <a href="#">Chevanceaux</a> 5km
Dentiste	X <a href="#">Chevanceaux</a> 5km
Chirurgien	X <a href="#">Jonzac</a> 17km
Dermatologue	X <a href="#">Barbezieux-Saint-Hilaire</a> 21km
Anesthésiste	X <a href="#">Saint Aulaye-Puymangou</a> 36km
Gastro-entérologue	X <a href="#">Jonzac</a> 17km
Gynécologue	X <a href="#">Blaye</a> 35km
Cancérologue	X <a href="#">Bordeaux</a> 56km
Neurologue	X <a href="#">Ambarès-et-Lagrave</a> 45km
Ophthalmologue	X <a href="#">Baignes-Sainte-Radegonde</a> 8km
ORL	X <a href="#">Braud-et-Saint-Louis</a> 27km
Cardiologue	X <a href="#">Jonzac</a> 17km
Pédiatre	X <a href="#">Saint-André-de-Cubzac</a> 38km
Pneumologue	X <a href="#">Jonzac</a> 17km
Psychologue	X <a href="#">Jonzac</a> 17km
Radiologue	X <a href="#">Braud-et-Saint-Louis</a> 27km
Rhumatologue	X <a href="#">Jonzac</a> 17km
Sage-femme	X <a href="#">Chevanceaux</a> 5km



## Éducation

Crèche	X <a href="#">Pouillac</a> 7km
Ecole maternelle Public	X <a href="#">Vibrac</a> 5km
Ecole maternelle Privé	X <a href="#">Marsac</a> 53km
Ecole primaire Public	X <a href="#">Sousmoulins</a> 3km
Ecole primaire Privé	X <a href="#">Ozillac</a> 10km
Collège Public	X <a href="#">Baignes-Sainte-Radegonde</a> 8km
Collège Privé	X <a href="#">Saint-Simon-de-Bordes</a> 15km
Lycée Public	X <a href="#">Saintes</a> 13km
Lycée Privé	X <a href="#">Verrières</a> 25km

Sources : Base Sirene des entreprises et de leurs établissements selon les dernières parutions officielles de 2025 portant sur l'année 2024 ([data.gov](#)). Liste, localisation et tarifs des professionnels de santé selon les dernières parutions officielles de 2025 portant sur l'année 2024 ([opendatasoft](#)) et FINISS Extraction du Fichier des établissements selon les dernières parutions officielles de 2025 portant sur l'année 2024 ([data.gov](#)). Adresse et géolocalisation des établissements d'enseignement du premier et second degrés selon les dernières parutions officielles de 2025 portant sur l'année 2024 ([data.education.gov](#))

## Villes autour de Mérignac

Ville	Habitants	Superficie	Pop densité	Pop active	Taux chômage	Revenu moyen	Prix immobilier
Le Pin	71	2 km <sup>2</sup>	36 h/km <sup>2</sup>	42.3%	15.5%	NC	1 271 €/m <sup>2</sup>
Chatenet	221	9 km <sup>2</sup>	25 h/km <sup>2</sup>	38%	5%	20 860 €/an	2 084 €/m <sup>2</sup>
Messac	102	7 km <sup>2</sup>	15 h/km <sup>2</sup>	45.1%	2.9%	NC	1 031 €/m <sup>2</sup>
Bran	137	4 km <sup>2</sup>	34 h/km <sup>2</sup>	40.9%	4.4%	18 950 €/an	772 €/m <sup>2</sup>
Chantillac	370	18 km <sup>2</sup>	21 h/km <sup>2</sup>	45.1%	3.8%	21 680 €/an	1 391 €/m <sup>2</sup>
Sousmoulins (2 avis)	229	7 km <sup>2</sup>	33 h/km <sup>2</sup>	38%	4.8%	21 430 €/an	1 270 €/m <sup>2</sup>
Polignac	161	4 km <sup>2</sup>	40 h/km <sup>2</sup>	39.1%	3.7%	21 030 €/an	905 €/m <sup>2</sup>
Pommiers-Moulons	212	9 km <sup>2</sup>	24 h/km <sup>2</sup>	43.9%	6.1%	21 890 €/an	544 €/m <sup>2</sup>
Sainte-Colombe	113	4 km <sup>2</sup>	28 h/km <sup>2</sup>	39.8%	0%	21 640 €/an	567 €/m <sup>2</sup>
Vanzac	198	6 km <sup>2</sup>	33 h/km <sup>2</sup>	37.9%	6.6%	19 790 €/an	1 398 €/m <sup>2</sup>
Vibrac	162	5 km <sup>2</sup>	32 h/km <sup>2</sup>	45.7%	5.6%	20 790 €/an	1 053 €/m <sup>2</sup>
Chevanceaux (1 avis)	1 065	21 km <sup>2</sup>	51 h/km <sup>2</sup>	43%	4.9%	21 170 €/an	997 €/m <sup>2</sup>
Expiremont (1 avis)	112	5 km <sup>2</sup>	22 h/km <sup>2</sup>	57.1%	8%	20 920 €/an	1 313 €/m <sup>2</sup>
Jussas	155	9 km <sup>2</sup>	17 h/km <sup>2</sup>	40.6%	2.6%	18 120 €/an	918 €/m <sup>2</sup>
Pouillac	294	4 km <sup>2</sup>	74 h/km <sup>2</sup>	43.5%	3.7%	20 630 €/an	721 €/m <sup>2</sup>

bien-dans-ma-ville.fr



# **Vous aimez votre ville ? Notez-la !**

Et faites-nous part de vos remarques constructives



Avec

**BIEN** dans ma **VILLE** 