



Version web

# Ville de Mérignac

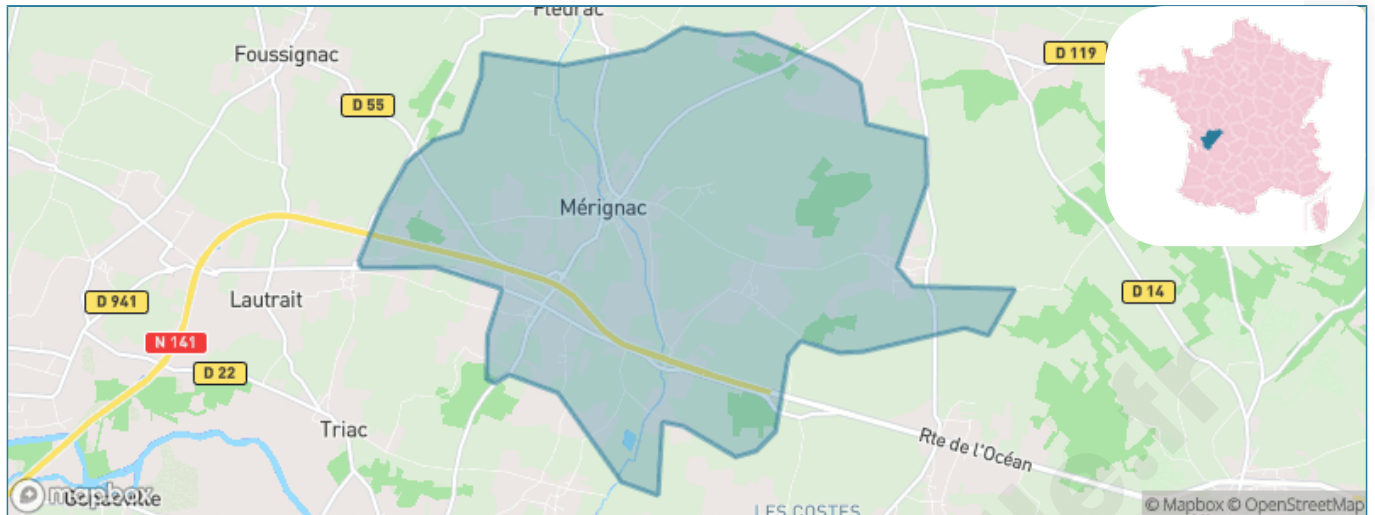
Présenté par

**BIEN** dans  
ma **VILLE** 

# Sommaire

Situation géographique .....	3
Statistiques sur la population .....	4
Evolution du nombre d'habitants .....	4
Tranche d'âge .....	5
0-14 ans .....	5
15-29 ans .....	5
30-44 ans .....	5
45-59 ans .....	5
60-74 ans .....	5
75-89 ans .....	5
90 ans et + .....	5
Activité professionnelle .....	5
Agriculteurs .....	5
Artisans, Commerçants .....	5
Cadres et sup. ....	5
Professions intermédiaires .....	5
Employé .....	5
Ouvrier .....	5
Retraité .....	5
Autres .....	5
Niveau de diplôme .....	6
Sans diplôme ou CEP .....	6
Brevet, BEPC, DNB .....	6
CAP-BEP ou équivalent .....	6
BAC ou équivalent .....	6
BAC+2 .....	6
BAC+3 ou +4 .....	6
BAC+5 ou plus .....	6
Composition des ménages .....	6
Couple sans enfant .....	6
Couple avec enfant(s) .....	6
Famille monoparentale .....	6
Colocation / Autre .....	6
Personnes seules .....	6
Profils électoraux .....	7
Premier tour .....	7
Sécurité .....	8
Evolution du nombre d'infractions .....	8
Pour comparer .....	9
Services à la population .....	10
Commerce .....	10
Éducation .....	10
Villes autour de Mérignac .....	11

# Situation géographique



## i Informations clés

- **Région** : Nouvelle-Aquitaine
- **Département** : Charente
- **Code postal** : 16200
- **Superficie** : 18 km<sup>2</sup>



# Statistiques sur la population



Nombre d'habitants

**805**



Age moyen

**49 ans**



Pop active

**39.8%**



Taux chômage

**6.7%**



Pop densité

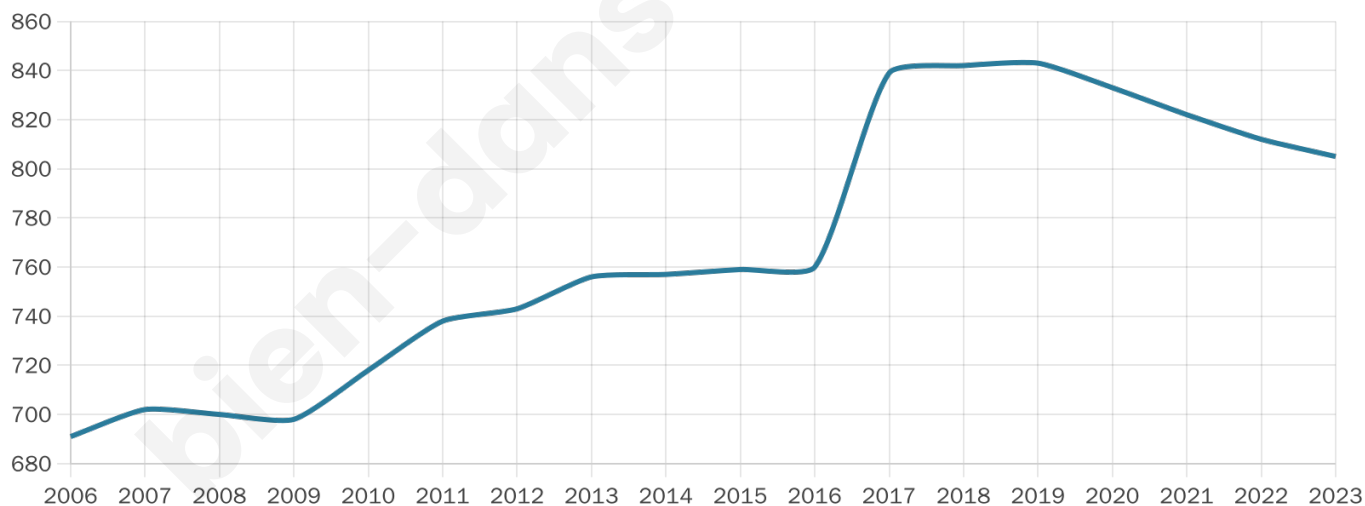
**45 h/km<sup>2</sup>**



Revenu moyen

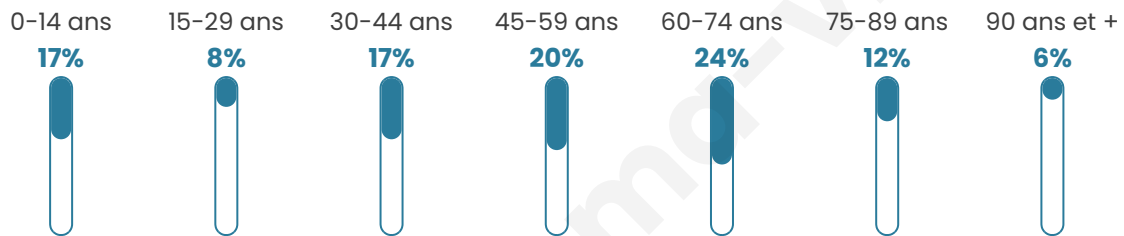
**24 040 €/an**

## Evolution du nombre d'habitants

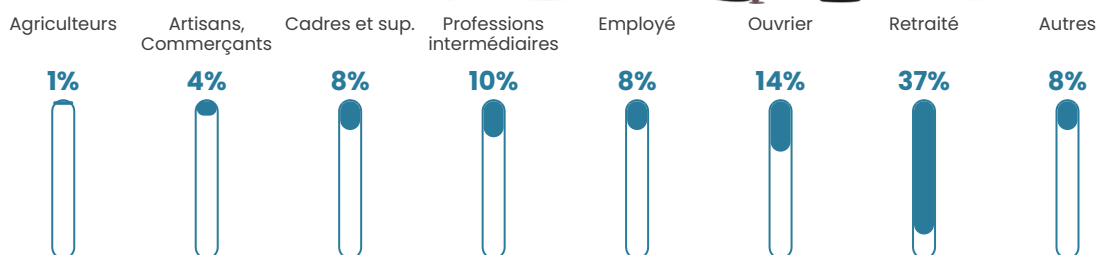


Sources : Institut national de la statistique et des études économiques (insee) selon Les dernières parutions officielles de 2024 portant sur les années 2020, 2021 et 2022.


## Tranche d'âge




## Activité professionnelle



## Niveau de diplôme



## Composition des ménages





# Profils électoraux

## Premier tour

	Emmanuel MACRON	30.95 %
	Marine LE PEN	22.51 %
	Jean-Luc MÉLENCHON	17.32 %
	Valérie PÉCRESSÉ	7.36 %
	Éric ZEMMOUR	6.06 %
	Jean LASSALLE	3.68 %
	Anne HIDALGO	3.25 %
	Yannick JADOT	3.25 %
	Nicolas DUPONT-AIGNAN	2.81 %
	Fabien ROUSSEL	2.16 %
	Nathalie ARTHAUD	0.43 %
	Philippe POUTOU	0.22 %

## Second tour

	Emmanuel MACRON	57,31 %
	Marine LE PEN	42,69 %

### 602 inscrits

Participation : 76.41%

Votes blancs : 6.09%

Votes nuls : 3.26%

### 602 inscrits

Participation : 79.57%

Votes blancs : 2.71%

Votes nuls : 0.84%

# Sécurité



Agressions physiques / sexuelles

0



Cambriolages

0



Vols / dégradations

0



Stupéfiants

0

## Evolution du nombre d'infractions



## Pour comparer

(en proportion du nombre d'habitants)

■ Ville ■ Département ■ Région



Sources : Bases statistiques communale, départementale et régionale de la délinquance enregistrée par la police et la gendarmerie nationales selon les dernières parutions officielles de 2025 portant sur l'année 2024 ([data.gouv](https://data.gouv.fr)).

Agressions physiques / sexuelles : Violences sexuelles, coups et blessures volontaires intrafamiliaux, coups et blessures volontaires, autres coups, blessures volontaires et vols violents sans arme.

Cambriolages : Cambriolages de logements.

Vols : Vols avec armes, vols d'accessoires sur véhicules, vols dans les véhicules, vols de véhicules, vols sans violence contre des personnes, destructions, dégradations volontaires et escroqueries.

Stupéfiants : Trafic de stupéfiants dont (AFD) et usage de stupéfiants.

# Services à la population



## Commerce

Hypermarché	X <a href="#">Jarnac</a> 7km
Supermarché	X <a href="#">Jarnac</a> 7km
Superette	<b>1</b>
Boulangerie	X <a href="#">Foussignac</a> 3km
Boucherie	X <a href="#">Jarnac</a> 7km
Restaurant	<b>2</b>
Garage	X <a href="#">Triac-Lautrait</a> 2km
Station-service	X <a href="#">Jarnac</a> 7km
Banque	X <a href="#">Jarnac</a> 7km
La poste	X <a href="#">Bassac</a> 4km
Coiffeur	<b>1</b>
Tabac	X <a href="#">Sigogne</a> 7km
Bars / discothèque	X <a href="#">Échallat</a> 5km
Bibliothèque	X <a href="#">Douzat</a> 7km
Cinéma	X <a href="#">Saint-Cybardeaux</a> 8km
Vétérinaire	X <a href="#">Jarnac</a> 7km



## Santé

Pharmacie	<b>1</b>
Hôpital	X <a href="#">Châteauneuf-sur-Charente</a> 11km
Laboratoire d'analyses médicales	X <a href="#">Jarnac</a> 7km
Etablissement pour handicapé	X <a href="#">Jarnac</a> 6km
EHPA	<b>1</b>
Médecin	<b>4</b>
Dentiste	X <a href="#">Jarnac</a> 7km
Chirurgien	X <a href="#">Châteauneuf-sur-Charente</a> 11km
Dermatologue	X <a href="#">Châteaubernard</a> 17km
Anesthésiste	X <a href="#">Châteaubernard</a> 17km
Gastro-entérologue	X <a href="#">Châteaubernard</a> 17km
Gynécologue	X <a href="#">Châteaubernard</a> 17km
Cancérologue	X <a href="#">Périgueux</a> 85km
Neurologue	X <a href="#">Saint-Michel</a> 18km
Ophthalmologue	X <a href="#">Cognac</a> 19km
ORL	X <a href="#">Saint-Michel</a> 18km
Cardiologue	X <a href="#">Châteaubernard</a> 17km
Pédiatre	X <a href="#">Châteaubernard</a> 17km
Pneumologue	X <a href="#">Fléac</a> 14km
Psychologue	X <a href="#">Jarnac</a> 7km
Radiologue	X <a href="#">Châteaubernard</a> 17km
Rhumatologue	X <a href="#">Cognac</a> 18km
Sage-femme	X <a href="#">Jarnac</a> 7km



## Éducation

Crèche	X <a href="#">Bassac</a> 4km
Ecole maternelle Public	X <a href="#">Jarnac</a> 7km
Ecole maternelle Privé	X <a href="#">Marsac</a> 13km
Ecole primaire Public	<b>1</b>
Ecole primaire Privé	X <a href="#">Jarnac</a> 9km
Collège Public	X <a href="#">Jarnac</a> 7km
Collège Privé	X <a href="#">Bassac</a> 5km
Lycée Public	X <a href="#">La Couronne</a> 17km
Lycée Privé	X <a href="#">Segonzac</a> 14km

Sources : Base Sirene des entreprises et de leurs établissements selon les dernières parutions officielles de 2025 portant sur l'année 2024 ([data.gouv](#)). Liste, localisation et tarifs des professionnels de santé selon les dernières parutions officielles de 2025 portant sur l'année 2024 ([opendatasoft](#)) et FINISS Extraction du Fichier des établissements selon les dernières parutions officielles de 2025 portant sur l'année 2024 ([data.gouv](#)). Adresse et géolocalisation des établissements d'enseignement du premier et second degrés selon les dernières parutions officielles de 2025 portant sur l'année 2024 ([data.education.gouv](#))

## Villes autour de Mérignac

Ville	Habitants	Superficie	Pop densité	Pop active	Taux chômage	Revenu moyen	Prix immobilier
Fleurac	201	2 km <sup>2</sup>	101 h/km <sup>2</sup>	44.3%	2.5%	23 590 €/an	609 €/m <sup>2</sup>
Foussignac	661	15 km <sup>2</sup>	44 h/km <sup>2</sup>	47.7%	2.1%	25 230 €/an	1 330 €/m <sup>2</sup>
Bassac	529	7 km <sup>2</sup>	76 h/km <sup>2</sup>	48.2%	5.7%	23 450 €/an	1 460 €/m <sup>2</sup>
Échallat	480	15 km <sup>2</sup>	32 h/km <sup>2</sup>	47.3%	3.5%	23 530 €/an	1 179 €/m <sup>2</sup>
Triac-Lautrait	462	6 km <sup>2</sup>	77 h/km <sup>2</sup>	53.5%	3.7%	23 870 €/an	1 561 €/m <sup>2</sup>
Moulidars (1 avis)	662	17 km <sup>2</sup>	39 h/km <sup>2</sup>	54.4%	2.9%	24 630 €/an	1 476 €/m <sup>2</sup>
Vaux-Rouillac	294	13 km <sup>2</sup>	23 h/km <sup>2</sup>	46.6%	6.1%	25 910 €/an	1 352 €/m <sup>2</sup>
Saint-Simon	233	3 km <sup>2</sup>	78 h/km <sup>2</sup>	43.8%	3.9%	22 800 €/an	863 €/m <sup>2</sup>
Mainxe-Gondeville	1 195	15 km <sup>2</sup>	80 h/km <sup>2</sup>	46.4%	4.9%	24 050 €/an	1 342 €/m <sup>2</sup>
Graves-Saint-Amant	326	9 km <sup>2</sup>	36 h/km <sup>2</sup>	44.8%	3.7%	25 160 €/an	1 096 €/m <sup>2</sup>
Sigogne (3 avis)	961	22 km <sup>2</sup>	44 h/km <sup>2</sup>	47.8%	2.7%	24 500 €/an	1 291 €/m <sup>2</sup>
Vibrac	307	2 km <sup>2</sup>	154 h/km <sup>2</sup>	40.4%	3.9%	22 460 €/an	1 388 €/m <sup>2</sup>
Jarnac (3 avis)	4 486	12 km <sup>2</sup>	374 h/km <sup>2</sup>	42.9%	5%	22 340 €/an	1 264 €/m <sup>2</sup>
Douzat	438	11 km <sup>2</sup>	40 h/km <sup>2</sup>	46.6%	3.7%	23 410 €/an	1 346 €/m <sup>2</sup>
Les Métairies (1 avis)	707	5 km <sup>2</sup>	141 h/km <sup>2</sup>	49.8%	6.1%	24 550 €/an	1 106 €/m <sup>2</sup>

bien-dans-ma-ville.fr



# Vous aimez votre ville ? Notez-la !

Et faites-nous part de vos remarques constructives



Avec

**BIEN** dans ma **VILLE** 