



Version web

# Ville de Méricourt

Présenté par

**BIEN** dans  
ma **VILLE** 

# Sommaire

Situation géographique .....	3
Statistiques sur la population .....	4
Evolution du nombre d'habitants .....	4
Tranche d'âge .....	5
0-14 ans .....	5
15-29 ans .....	5
30-44 ans .....	5
45-59 ans .....	5
60-74 ans .....	5
75-89 ans .....	5
90 ans et + .....	5
Activité professionnelle .....	5
Agriculteurs .....	5
Artisans, Commerçants .....	5
Cadres et sup. ....	5
Professions intermédiaires .....	5
Employé .....	5
Ouvrier .....	5
Retraité .....	5
Autres .....	5
Niveau de diplôme .....	6
Sans diplôme ou CEP .....	6
Brevet, BEPC, DNB .....	6
CAP-BEP ou équivalent .....	6
BAC ou équivalent .....	6
BAC+2 .....	6
BAC+3 ou +4 .....	6
BAC+5 ou plus .....	6
Composition des ménages .....	6
Couple sans enfant .....	6
Couple avec enfant(s) .....	6
Famille monoparentale .....	6
Colocation / Autre .....	6
Personnes seules .....	6
Profils électoraux .....	7
Premier tour .....	7
Sécurité .....	8
Evolution du nombre d'infractions .....	8
Pour comparer .....	9
Services à la population .....	10
Commerce .....	10
Éducation .....	10
Villes autour de Méricourt .....	12

# Situation géographique



## i Informations clés

- **Région :** Île-de-France
- **Département :** Yvelines
- **Code postal :** 78270
- **Superficie :** 2 km<sup>2</sup>



**Yvelines**  
Le Département

# Statistiques sur la population



Nombre d'habitants

**383**



Age moyen

**42 ans**



Pop active

**52.7%**



Taux chômage

**8.5%**



Pop densité

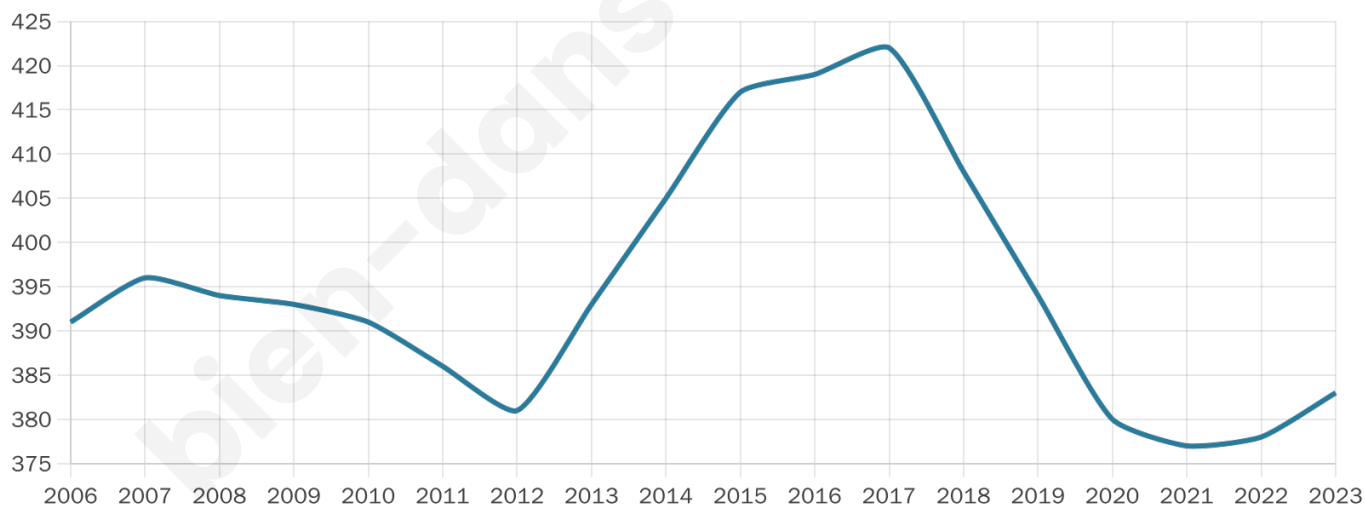
**192 h/km<sup>2</sup>**



Revenu moyen

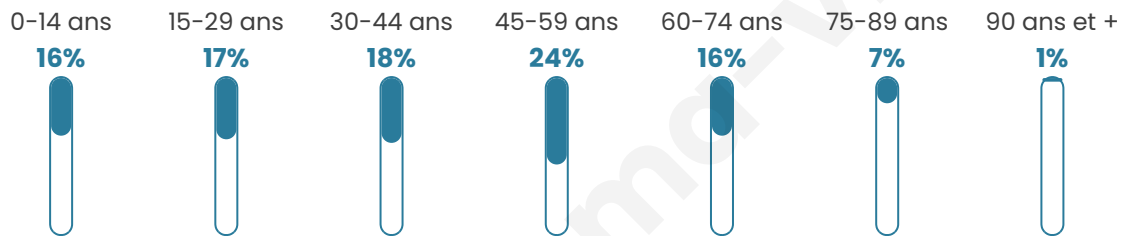
**25 780 €/an**

## Evolution du nombre d'habitants

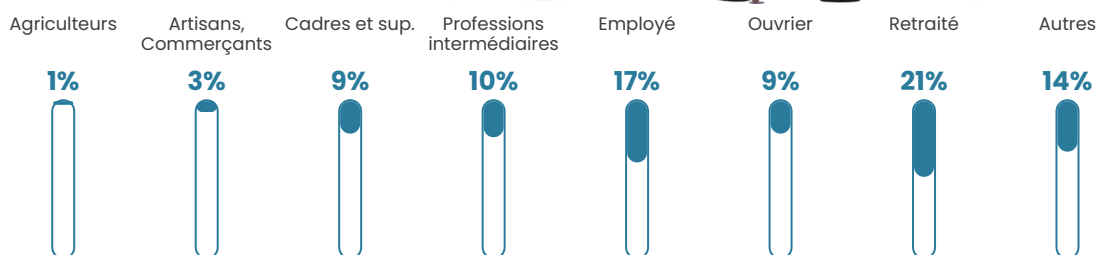


Sources : Institut national de la statistique et des études économiques (insee) selon Les dernières parutions officielles de 2024 portant sur les années 2020, 2021 et 2022.


## Tranche d'âge




## Activité professionnelle



## Niveau de diplôme





## Composition des ménages



# Profils électoraux

## Premier tour

	Marine LE PEN	35.29 %
	Jean-Luc MÉLENCHON	21.08 %
	Emmanuel MACRON	13.73 %
	Éric ZEMMOUR	8.82 %
	Yannick JADOT	4.90 %
	Valérie PÉCRESSE	3.92 %
	Nicolas DUPONT-AIGNAN	3.92 %
	Jean LASSALLE	3.43 %
	Fabien ROUSSEL	2.94 %
	Anne HIDALGO	1.96 %
	Nathalie ARTHAUD	0.00 %
	Philippe POUTOU	0.00 %



### 246 inscrits

Participation : 84.55%

Votes blancs : 0.00%

Votes nuls : 1.92%

## Second tour

	Emmanuel MACRON	40,57 %
	Marine LE PEN	59,43 %

### 246 inscrits

Participation : 80.89%

Votes blancs : 8.54%

Votes nuls : 3.52%

# Sécurité



Agressions physiques / sexuelles

0



Cambriolages

0



Vols / dégradations

0



Stupéfiants

0

## Evolution du nombre d'infractions



## Pour comparer

(en proportion du nombre d'habitants)



Sources : Bases statistiques communale, départementale et régionale de la délinquance enregistrée par la police et la gendarmerie nationales selon les dernières parutions officielles de 2025 portant sur l'année 2024 ([data.gouv](https://data.gouv.fr)).

Agressions physiques / sexuelles : Violences sexuelles, coups et blessures volontaires intrafamiliaux, coups et blessures volontaires, autres coups, blessures volontaires et vols violents sans arme.

Cambriolages : Cambriolages de logements.

Vols : Vols avec armes, vols d'accessoires sur véhicules, vols dans les véhicules, vols de véhicules, vols sans violence contre des personnes, destructions, dégradations volontaires et escroqueries.

Stupéfiants : Trafic de stupéfiants dont (AFD) et usage de stupéfiants.

# Services à la population



## Commerce

Hypermarché	X <u>Limay</u> 10km
Supermarché	X <u>Freneuse</u> 3km
Superette	X <u>Guernes</u> 2km
Boulangerie	X <u>Freneuse</u> 2km
Boucherie	X <u>Guernes</u> 2km
Restaurant	X <u>Mousseaux-sur-Seine</u> 1km
Garage	1
Station-service	X <u>Freneuse</u> 3km
Banque	X <u>Bonnières-sur-Seine</u> 4km
La poste	X <u>Mousseaux-sur-Seine</u> 1km
Coiffeur	X <u>Mousseaux-sur-Seine</u> 1km
Tabac	X <u>Freneuse</u> 3km
Bars / discothèque	X <u>Rolleboise</u> 2km
Bibliothèque	X <u>Issou</u> 13km
Cinéma	X <u>Vernon</u> 12km
Vétérinaire	X <u>Freneuse</u> 3km



## Santé

Pharmacie	X <u>Freneuse</u> 3km
Hôpital	X <u>Mantes-la-Jolie</u> 5km
Laboratoire d'analyses médicales	X <u>Freneuse</u> 3km
Etablissement pour handicapé	X <u>Freneuse</u> 2km
EHPA	X <u>Bonnières-sur-Seine</u> 4km
Médecin	X <u>Freneuse</u> 3km
Dentiste	X <u>Freneuse</u> 3km
Chirurgien	X <u>Mantes-la-Jolie</u> 6km
Dermatologue	X <u>Septeuil</u> 16km
Anesthésiste	X <u>Mantes-la-Jolie</u> 8km
Gastro-entérologue	X <u>Mantes-la-Jolie</u> 5km
Gynécologue	X <u>Mantes-la-Jolie</u> 5km
Cancérologue	X <u>Osny</u> 33km
Neurologue	X <u>Mantes-la-Jolie</u> 5km
Ophthalmologue	X <u>Mantes-la-Jolie</u> 6km
ORL	X <u>Mantes-la-Jolie</u> 6km
Cardiologue	X <u>Mantes-la-Jolie</u> 6km
Pédiatre	X <u>Mantes-la-Jolie</u> 5km
Pneumologue	X <u>Mantes-la-Ville</u> 7km
Psychologue	X <u>Limay</u> 9km
Radiologue	X <u>Mantes-la-Jolie</u> 8km
Rhumatologue	X <u>Mantes-la-Jolie</u> 6km
Sage-femme	X <u>Bonnières-sur-Seine</u> 4km



## Éducation

Crèche	X <u>Freneuse</u> 2km
Ecole maternelle Public	X <u>Mousseaux-sur-Seine</u> 2km
Ecole maternelle Privé	X <u>Noyers</u> 24km
Ecole primaire Public	1
Ecole primaire Privé	X <u>Bonnières-sur-Seine</u> 4km
Collège Public	X <u>Rosny-sur-Seine</u> 4km
Collège Privé	X <u>Bonnières-sur-Seine</u> 4km
Lycée Public	X <u>Mantes-la-Jolie</u> 6km
Lycée Privé	X <u>Buchelay</u> 7km

Sources : Base Sirene des entreprises et de leurs établissements selon les dernières parutions officielles de 2025 portant sur l'année 2024 ([data.gouv](https://data.gouv.fr)). Liste, localisation et tarifs des professionnels de santé selon les dernières parutions officielles de 2025 portant sur l'année 2024 ([opendatasoft](https://opendatasoft.com)) et FINESS Extraction du Fichier des établissements selon les dernières parutions officielles de 2025 portant sur l'année 2024 ([data.gouv](https://data.gouv.fr)). Adresse et géolocalisation des établissements d'enseignement du premier et second degrés selon les dernières parutions officielles de 2025 portant sur l'année 2024 ([data.education.gouv](https://data.education.gouv.fr))

bien-dans-ma-ville.fr

## Villes autour de Méricourt

Ville	Habitants	Superficie	Pop densité	Pop active	Taux chômage	Revenu moyen	Prix immobilier
Guernes	1 085	8 km <sup>2</sup>	136 h/km <sup>2</sup>	51.6%	4.6%	25 840 €/an	2 279 €/m <sup>2</sup>
Rolleboise	346	3 km <sup>2</sup>	115 h/km <sup>2</sup>	50.3%	6.6%	23 360 €/an	2 291 €/m <sup>2</sup>
Mousseaux-sur-Seine	689	7 km <sup>2</sup>	98 h/km <sup>2</sup>	50.5%	4.9%	29 020 €/an	2 726 €/m <sup>2</sup>
Freneuse (13 avis)	4 505	10 km <sup>2</sup>	451 h/km <sup>2</sup>	41.3%	5.9%	22 930 €/an	2 140 €/m <sup>2</sup>
Bonnières-sur-Seine (5 avis)	5 064	7 km <sup>2</sup>	723 h/km <sup>2</sup>	47.7%	7%	20 720 €/an	2 482 €/m <sup>2</sup>
Rosny-sur-Seine (11 avis)	7 328	19 km <sup>2</sup>	386 h/km <sup>2</sup>	43.9%	6.3%	22 430 €/an	2 275 €/m <sup>2</sup>
Moisson (1 avis)	902	9 km <sup>2</sup>	100 h/km <sup>2</sup>	54.5%	4.7%	28 240 €/an	2 032 €/m <sup>2</sup>
Bennecourt (1 avis)	1 747	7 km <sup>2</sup>	250 h/km <sup>2</sup>	50.8%	4.9%	26 070 €/an	2 317 €/m <sup>2</sup>
Saint-Martin-la-Garenne (1 avis)	942	15 km <sup>2</sup>	63 h/km <sup>2</sup>	47.1%	4.2%	28 680 €/an	2 125 €/m <sup>2</sup>
La Roche-Guyon (1 avis)	399	4 km <sup>2</sup>	100 h/km <sup>2</sup>	53.1%	5%	25 480 €/an	1 835 €/m <sup>2</sup>
Jouy-Mauvoisin	554	2 km <sup>2</sup>	277 h/km <sup>2</sup>	43.1%	3.4%	26 820 €/an	2 192 €/m <sup>2</sup>
Gasny (5 avis)	3 062	12 km <sup>2</sup>	255 h/km <sup>2</sup>	45.2%	5.1%	23 060 €/an	1 504 €/m <sup>2</sup>
Gommecourt (1 avis)	613	5 km <sup>2</sup>	123 h/km <sup>2</sup>	52.9%	5.4%	26 090 €/an	2 134 €/m <sup>2</sup>
Haute-Isle (1 avis)	293	2 km <sup>2</sup>	147 h/km <sup>2</sup>	48.1%	4.8%	26 340 €/an	2 773 €/m <sup>2</sup>
Buchelay (8 avis)	3 360	4 km <sup>2</sup>	840 h/km <sup>2</sup>	44.6%	5.4%	24 140 €/an	2 882 €/m <sup>2</sup>

bien-dans-ma-ville.fr



# **Vous aimez votre ville ? Notez-la !**

Et faites-nous part de vos remarques constructives



Avec

**BIEN** dans  
ma **VILLE** 