



Version web

Ville de Mérey-Vieilley

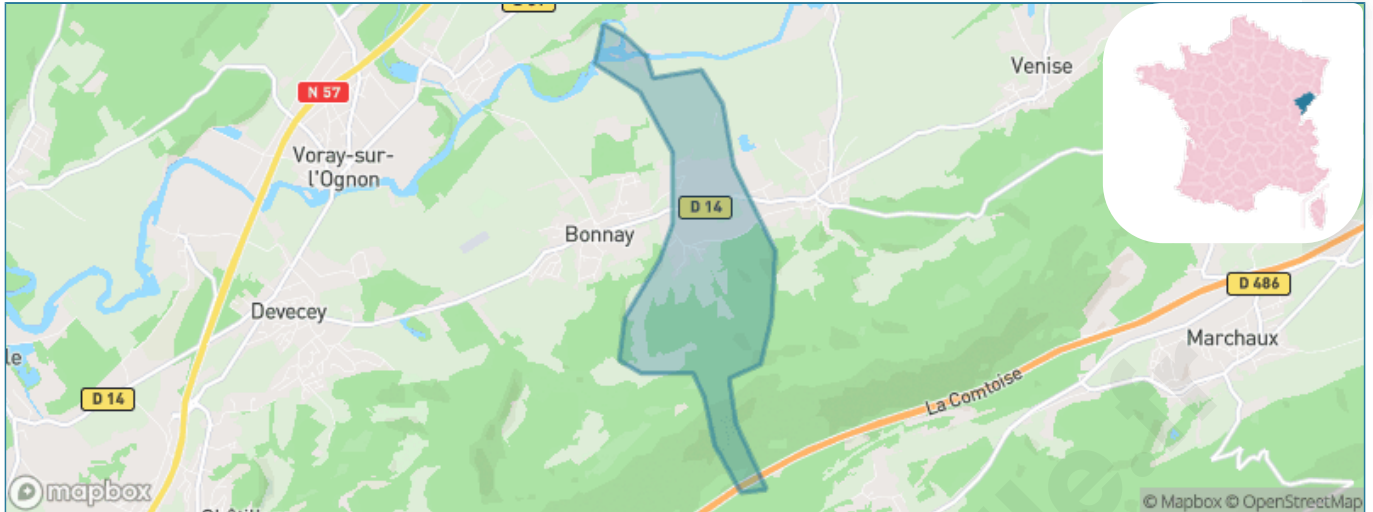
Présenté par

BIEN dans
ma **VILLE** 

Sommaire

Situation géographique	3
Statistiques sur la population	4
Evolution du nombre d'habitants	4
Tranche d'âge	5
0-14 ans	5
15-29 ans	5
30-44 ans	5
45-59 ans	5
60-74 ans	5
75-89 ans	5
90 ans et +	5
Activité professionnelle	5
Agriculteurs	5
Artisans, Commerçants	5
Cadres et sup.	5
Professions intermédiaires	5
Employé	5
Ouvrier	5
Retraité	5
Autres	5
Niveau de diplôme	6
Sans diplôme ou CEP	6
Brevet, BEPC, DNB	6
CAP-BEP ou équivalent	6
BAC ou équivalent	6
BAC+2	6
BAC+3 ou +4	6
BAC+5 ou plus	6
Composition des ménages	6
Couple sans enfant	6
Couple avec enfant(s)	6
Famille monoparentale	6
Colocation / Autre	6
Personnes seules	6
Profils électoraux	7
Premier tour	7
Sécurité	8
Evolution du nombre d'infractions	8
Pour comparer	9
Services à la population	10
Commerce	10
Éducation	10
Villes autour de Mérey-Vieilley	11

Situation géographique



i Informations clés

- **Région** : Bourgogne-Franche-Comté
- **Département** : Doubs
- **Code postal** : 25870
- **Superficie** : 3 km²

RÉGION
BOURGOGNE
FRANCHE
COMTE

Doubs
le Département

Statistiques sur la population



Nombre d'habitants

178



Age moyen

41 ans



Pop active

46.1%



Taux chômage

6.1%



Pop densité

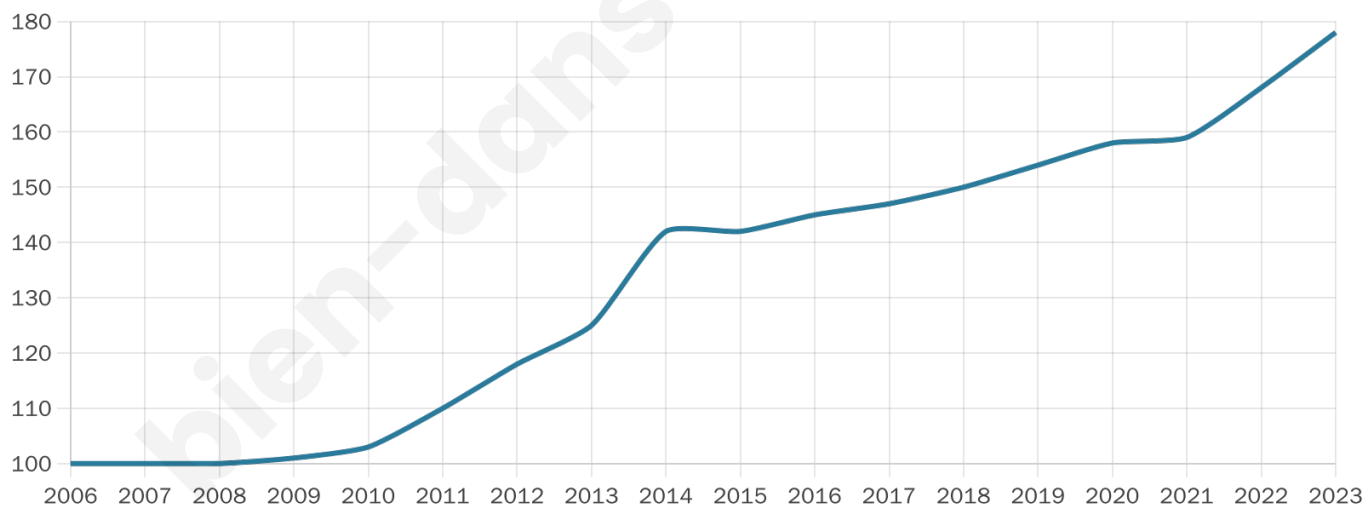
59 h/km²



Revenu moyen

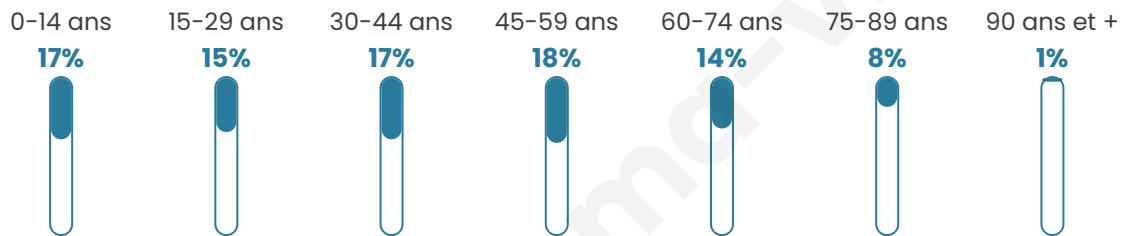
23 170 €/an

Evolution du nombre d'habitants

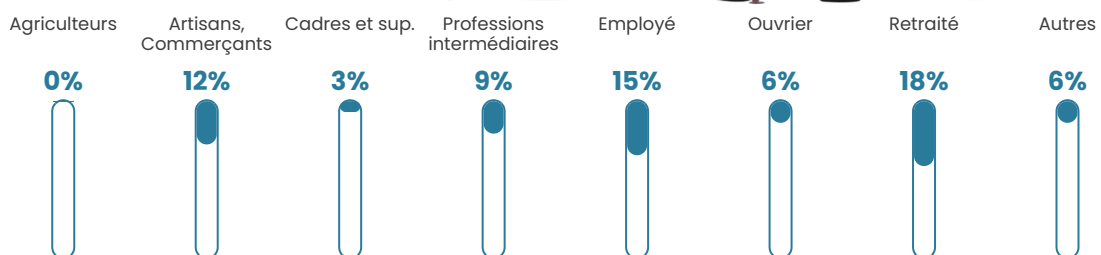


Sources : Institut national de la statistique et des études économiques (insee) selon Les dernières parutions officielles de 2024 portant sur les années 2020, 2021 et 2022.

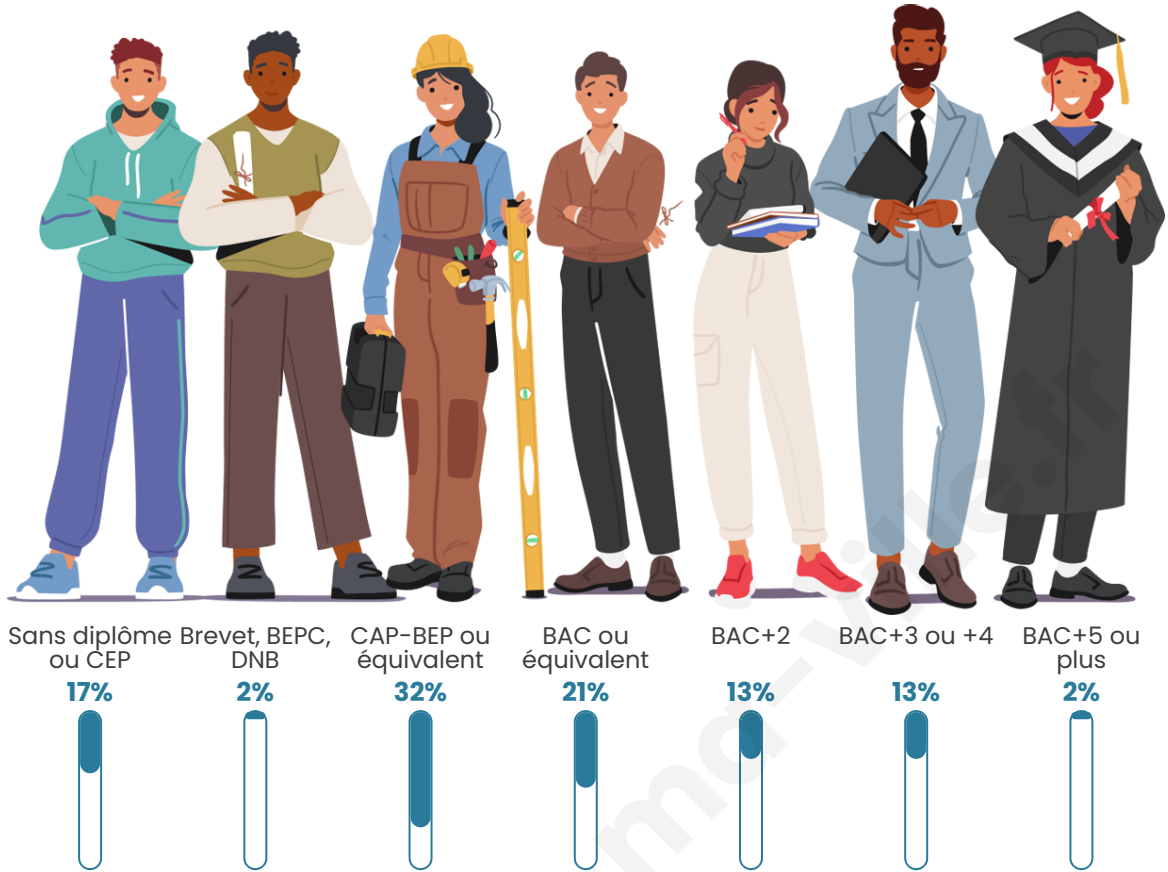
Tranche d'âge




Activité professionnelle



Niveau de diplôme











Composition des ménages



Profils électoraux



Premier tour

	Marine LE PEN	23.85 %
	Jean-Luc MÉLENCHON	23.85 %
	Emmanuel MACRON	19.27 %
	Éric ZEMMOUR	10.09 %
	Jean LASSALLE	7.34 %
	Valérie PÉCRESSÉ	7.34 %
	Yannick JADOT	4.59 %
	Anne HIDALGO	1.83 %
	Nicolas DUPONT-AIGNAN	1.83 %
	Nathalie ARTHAUD	0.00 %
	Fabien ROUSSEL	0.00 %
	Philippe POUTOU	0.00 %

126 inscrits

Participation : 88.1%
Votes blancs : 1.80%
Votes nuls : 0.00%

Second tour

	Emmanuel MACRON	55,79 %
	Marine LE PEN	44,21 %

126 inscrits

Participation : 86.51%
Votes blancs : 12.84%
Votes nuls : 0%

Sécurité



Agressions physiques / sexuelles

0



Cambriolages

0



Vols / dégradations

0



Stupéfiants

0

Evolution du nombre d'infractions



Pour comparer

(en proportion du nombre d'habitants)



Sources : Bases statistiques communale, départementale et régionale de la délinquance enregistrée par la police et la gendarmerie nationales selon les dernières parutions officielles de 2025 portant sur l'année 2024 ([data.gouv](https://data.gouv.fr)).

Agressions physiques / sexuelles : Violences sexuelles, coups et blessures volontaires intrafamiliaux, coups et blessures volontaires, autres coups, blessures volontaires et vols violents sans arme.

Cambriolages : Cambriolages de logements.

Vols : Vols avec armes, vols d'accessoires sur véhicules, vols dans les véhicules, vols de véhicules, vols sans violence contre des personnes, destructions, dégradations volontaires et escroqueries.

Stupéfiants : Trafic de stupéfiants dont (AFD) et usage de stupéfiants.

Services à la population



Commerce

Hypermarché	X Devecey 4km
Supermarché	X Marchaux-Chaufontaine 5km
Superette	X Vieilley 1km
Boulangerie	X Vieilley 1km
Boucherie	X Garges-lès-Gonesse 3km
Restaurant	X Braillans 3km
Garage	X Vieilley 1km
Station-service	X Devecey 4km
Banque	X Garges-lès-Gonesse 3km
La poste	X Perrouse 3km
Coiffeur	X Vieilley 1km
Tabac	X Marchaux-Chaufontaine 5km
Bars / discothèque	X Bergerac 5km
Bibliothèque	X Roche-lez-Beaupré 8km
Cinéma	X École-Valentin 8km
Vétérinaire	X Devecey 4km



Santé

Pharmacie	X Voray-sur-l'Ognon 4km
Hôpital	X Besançon 11km
Laboratoire d'analyses médicales	X Besançon 8km
Etablissement pour handicapé	X Novillars 7km
EHPA	X Thise 6km
Médecin	X Voray-sur-l'Ognon 4km
Dentiste	X Devecey 4km
Chirurgien	X Tallenay 4km
Dermatologue	X Besançon 9km
Anesthésiste	X Besançon 12km
Gastro-entérologue	X Besançon 10km
Gynécologue	X Besançon 10km
Cancérologue	X 0km
Neurologue	X Besançon 9km
Ophthalmologue	X Besançon 10km
ORL	X Besançon 11km
Cardiologue	X Besançon 9km
Pédiatre	X Besançon 10km
Pneumologue	X Besançon 11km
Psychologue	X Châtillon-le-Duc 7km
Radiologue	X Besançon 8km
Rhumatologue	X Besançon 8km
Sage-femme	X Roche-lez-Beaupré 7km



Éducation

Crèche	X Vieilley 1km
Ecole maternelle Public	X Châtillon-le-Duc 5km
Ecole maternelle Privé	X Muespach 101km
Ecole primaire Public	X Vieilley 1km
Ecole primaire Privé	X Besançon 9km
Collège Public	X Châtillon-le-Duc 5km
Collège Privé	X Besançon 10km
Lycée Public	X Besançon 8km
Lycée Privé	X Besançon 8km

Sources : Base Sirene des entreprises et de leurs établissements selon les dernières parutions officielles de 2025 portant sur l'année 2024 ([data.gouv](#)). Liste, localisation et tarifs des professionnels de santé selon les dernières parutions officielles de 2025 portant sur l'année 2024 ([opendatasoft](#)) et FINISS Extraction du Fichier des établissements selon les dernières parutions officielles de 2025 portant sur l'année 2024 ([data.gouv](#)). Adresse et géolocalisation des établissements d'enseignement du premier et second degrés selon les dernières parutions officielles de 2025 portant sur l'année 2024 ([data.education.gouv](#))

Villes autour de Mérey-Vieilley

Ville	Habitants	Superficie	Pop densité	Pop active	Taux chômage	Revenu moyen	Prix immobilier
Vieilley	664	9 km ²	74 h/km ²	48.8%	3%	23 720 €/an	1 525 €/m ²
Bonnay	826	7 km ²	118 h/km ²	45.8%	2.4%	25 620 €/an	1 826 €/m ²
Buthiers (1 avis)	336	5 km ²	67 h/km ²	50.3%	3.3%	24 660 €/an	831 €/m ²
Braillans	203	2 km ²	102 h/km ²	48.3%	1%	26 880 €/an	906 €/m ²
Voray-sur-l'Ognon (1 avis)	854	6 km ²	142 h/km ²	49.1%	3.2%	24 360 €/an	1 704 €/m ²
Devecey (2 avis)	1 296	3 km ²	432 h/km ²	43.9%	4.5%	26 340 €/an	1 650 €/m ²
Cromary	246	5 km ²	49 h/km ²	47.2%	1.6%	23 110 €/an	1 655 €/m ²
Palise	150	2 km ²	75 h/km ²	50.7%	4%	26 580 €/an	954 €/m ²
Perrouse	277	4 km ²	69 h/km ²	56.3%	2.5%	25 900 €/an	1 714 €/m ²
Venise (6 avis)	518	6 km ²	86 h/km ²	49%	3.9%	23 980 €/an	583 €/m ²
Tallenay	436	2 km ²	218 h/km ²	39.4%	3%	30 230 €/an	3 104 €/m ²
Champoux	90	3 km ²	30 h/km ²	46.7%	2.2%	NC	2 026 €/m ²
Chevroz	143	2 km ²	72 h/km ²	43.4%	2.8%	28 710 €/an	NC
Marchaux-Chaudefontaine	1 447	16 km ²	90 h/km ²	48.4%	2.6%	24 480 €/an	1 823 €/m ²
Châtillon-le-Duc	2 042	6 km ²	340 h/km ²	41%	2.4%	29 410 €/an	2 025 €/m ²

bien-dans-ma-ville.fr



Vous aimez votre ville ? Notez-la !

Et faites-nous part de vos remarques constructives



Avec

BIEN dans ma **VILLE** 