



Version web

Ville de Mercenac

Présenté par

BIEN dans
ma **VILLE** 

Sommaire

Situation géographique	3
Statistiques sur la population	4
Evolution du nombre d'habitants	4
Tranche d'âge	5
0-14 ans	5
15-29 ans	5
30-44 ans	5
45-59 ans	5
60-74 ans	5
75-89 ans	5
90 ans et +	5
Activité professionnelle	5
Agriculteurs	5
Artisans, Commerçants	5
Cadres et sup.	5
Professions intermédiaires	5
Employé	5
Ouvrier	5
Retraité	5
Autres	5
Niveau de diplôme	6
Sans diplôme ou CEP	6
Brevet, BEPC, DNB	6
CAP-BEP ou équivalent	6
BAC ou équivalent	6
BAC+2	6
BAC+3 ou +4	6
BAC+5 ou plus	6
Composition des ménages	6
Couple sans enfant	6
Couple avec enfant(s)	6
Famille monoparentale	6
Colocation / Autre	6
Personnes seules	6
Profils électoraux	7
Premier tour	7
Sécurité	8
Evolution du nombre d'infractions	8
Pour comparer	9
Services à la population	10
Commerce	10
Éducation	10
Villes autour de Mercenac	11

Situation géographique



i Informations clés

- **Région** : Occitanie
- **Département** : Ariège
- **Code postal** : 09160
- **Superficie** : 13 km²



Statistiques sur la population



Nombre d'habitants

352



Age moyen

44 ans



Pop active

45.2%



Taux chômage

10.1%



Pop densité

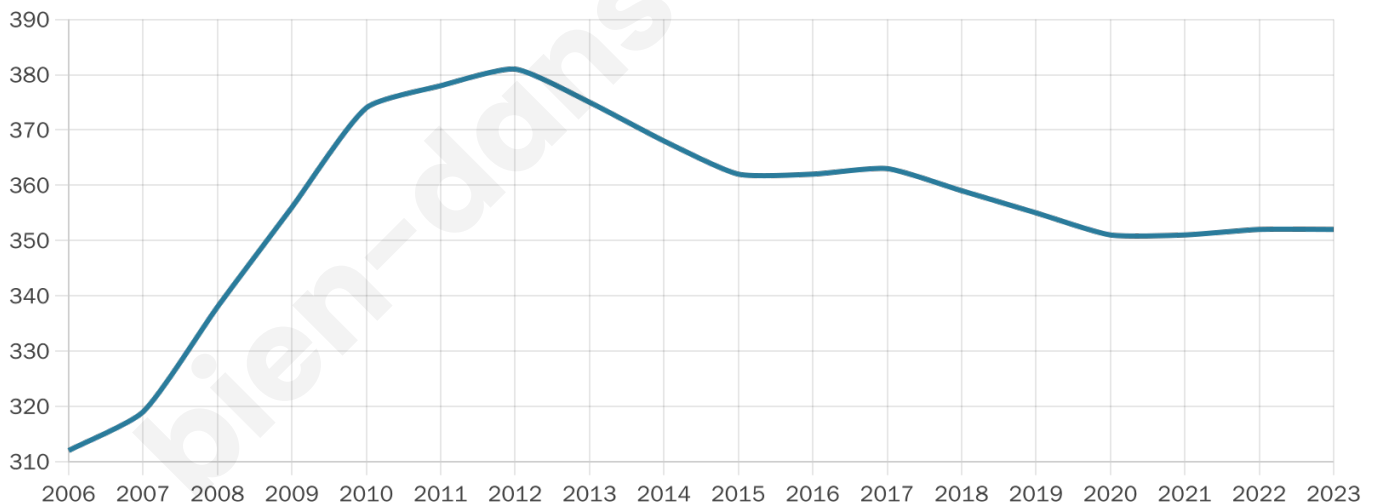
27 h/km²



Revenu moyen

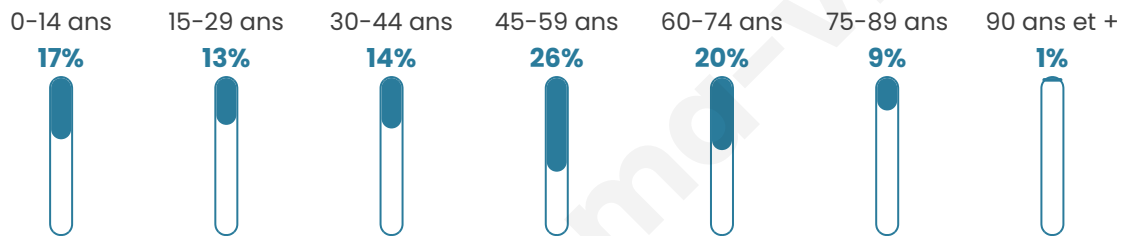
23 500 €/an

Evolution du nombre d'habitants

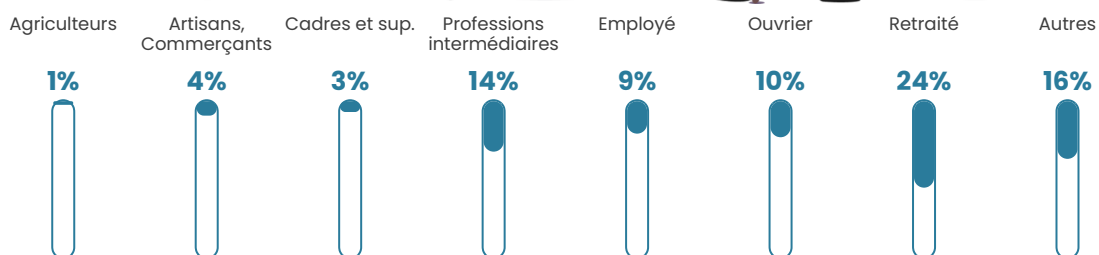


Sources : Institut national de la statistique et des études économiques (insee) selon Les dernières parutions officielles de 2024 portant sur les années 2020, 2021 et 2022.


Tranche d'âge




Activité professionnelle



Niveau de diplôme















Composition des ménages



Profils électoraux

Premier tour

	Jean-Luc MÉLENCHON	23.62 %
	Marine LE PEN	20.87 %
	Jean LASSALLE	16.93 %
	Emmanuel MACRON	15.75 %
	Éric ZEMMOUR	5.91 %
	Anne HIDALGO	5.12 %
	Yannick JADOT	5.12 %
	Valérie PÉCRESE	2.36 %
	Nicolas DUPONT- AIGNAN	2.36 %
	Nathalie ARTHAUD	0.79 %
	Fabien ROUSSEL	0.79 %
	Philippe POUTOU	0.39 %



332 inscrits

Participation : 76.81%

Votes blancs : 0.39%

Votes nuls : 0.00%

Second tour

	Emmanuel MACRON	49,02 %
	Marine LE PEN	50,98 %

332 inscrits

Participation : 74.4%

Votes blancs : 11.34%

Votes nuls : 6.07%

Sécurité



Agressions physiques / sexuelles

0



Cambriolages

0



Vols / dégradations

0



Stupéfiants

0

Evolution du nombre d'infractions



Pour comparer

(en proportion du nombre d'habitants)



Sources : Bases statistiques communale, départementale et régionale de la délinquance enregistrée par la police et la gendarmerie nationales selon les dernières parutions officielles de 2025 portant sur l'année 2024 ([data.gouv](https://data.gouv.fr)).

Agressions physiques / sexuelles : Violences sexuelles, coups et blessures volontaires intrafamiliaux, coups et blessures volontaires, autres coups, blessures volontaires et vols violents sans arme.

Cambriolages : Cambriolages de logements.

Vols : Vols avec armes, vols d'accessoires sur véhicules, vols dans les véhicules, vols de véhicules, vols sans violence contre des personnes, destructions, dégradations volontaires et escroqueries.

Stupéfiants : Trafic de stupéfiants dont (AFD) et usage de stupéfiants.

Services à la population



Commerce

Hypermarché	X Cazères 20km
Supermarché	X Saint-Lizier 5km
Superette	X Prat-Bonrepaux 5km
Boulangerie	X Lorp-Sentaraille 4km
Boucherie	X Lorp-Sentaraille 2km
Restaurant	X Lorp-Sentaraille 4km
Garage	X Caumont 1km
Station-service	X Saint-Lizier 6km
Banque	X Prat-Bonrepaux 5km
La poste	X Montjoie-en-Couserans 7km
Coiffeur	X Caumont 1km
Tabac	X Saint-Lizier 5km
Bars / discothèque	X Lorp-Sentaraille 3km
Bibliothèque	X Saint-Girons 8km
Cinéma	X Cazères 19km
Vétérinaire	X Saint-Lizier 4km



Santé

Pharmacie	X Lorp-Sentaraille 4km
Hôpital	X Saint-Lizier 5km
Laboratoire d'analyses médicales	X Saint-Girons 7km
Etablissement pour handicapé	X Saint-Lizier 5km
EHPA	X Prat-Bonrepaux 4km
Médecin	X Lorp-Sentaraille 4km
Dentiste	X Lorp-Sentaraille 4km
Chirurgien	X Mauvezin-de-Sainte-Croix 13km
Dermatologue	X Saint-Girons 8km
Anesthésiste	X Muret 53km
Gastro-entérologue	X Saint-Jean-de-Verges 43km
Gynécologue	X Saint-Gaudens 30km
Cancérologue	X Muret 53km
Neurologue	X Mauvezin-de-Sainte-Croix 13km
Ophtalmologue	X Saint-Girons 7km
ORL	X Foix 44km
Cardiologue	X Saint-Girons 8km
Pédiatre	X Pamiers 45km
Pneumologue	X Foix 43km
Psychologue	X Saint-Girons 7km
Radiologue	X Mauvezin-de-Sainte-Croix 13km
Rhumatologue	X Saint-Gaudens 29km
Sage-femme	X Saint-Girons 7km



Éducation

Crèche	X Saint-Girons 8km
Ecole maternelle Public	X Saint-Girons 8km
Ecole maternelle Privé	X Plaisance-du-Touch 61km
Ecole primaire Public	1
Ecole primaire Privé	X Saint-Girons 7km
Collège Public	X Saint-Girons 8km
Collège Privé	X Moulis 7km
Lycée Public	X Saint-Girons 7km
Lycée Privé	X Moulis 6km

Sources : Base Sirene des entreprises et de leurs établissements selon les dernières parutions officielles de 2025 portant sur l'année 2024 ([data.gouv](#)). Liste, localisation et tarifs des professionnels de santé selon les dernières parutions officielles de 2025 portant sur l'année 2024 ([opendatasoft](#)) et FINESX Extraction du Fichier des établissements selon les dernières parutions officielles de 2025 portant sur l'année 2024 ([data.gouv](#)). Adresse et géolocalisation des établissements d'enseignement du premier et second degrés selon les dernières parutions officielles de 2025 portant sur l'année 2024 ([data.education.gouv](#))

Villes autour de Mercenac

Ville	Habitants	Superficie	Pop densité	Pop active	Taux chômage	Revenu moyen	Prix immobilier
Taurignan-Castet	163	6 km ²	27 h/km ²	41.1%	5.5%	21 400 €/an	559 €/m ²
Caumont	336	9 km ²	37 h/km ²	43.5%	3.6%	21 650 €/an	940 €/m ²
Taurignan-Vieux	204	5 km ²	41 h/km ²	38.2%	3.9%	23 360 €/an	1 246 €/m ²
Montgauch	112	9 km ²	12 h/km ²	39.3%	1.8%	20 650 €/an	1 122 €/m ²
Lorp-Sentaraille (1 avis)	1 381	6 km ²	230 h/km ²	45.3%	4.7%	22 190 €/an	1 727 €/m ²
Gajan	340	8 km ²	43 h/km ²	53.2%	4.7%	22 770 €/an	1 527 €/m ²
Francazal	28	5 km ²	6 h/km ²	53.6%	3.6%	NC	893 €/m ²
Cazavet	204	17 km ²	12 h/km ²	46.6%	5.9%	21 550 €/an	1 083 €/m ²
Prat-Bonrepaux	888	14 km ²	63 h/km ²	37.7%	5.3%	20 330 €/an	1 264 €/m ²
Saint-Lizier	1 391	9 km ²	155 h/km ²	31%	2.5%	24 330 €/an	2 086 €/m ²
Barjac	45	2 km ²	23 h/km ²	33.3%	2.2%	NC	NC
Bagert	46	3 km ²	15 h/km ²	26.1%	8.7%	NC	2 400 €/m ²
Bèdeille	81	9 km ²	9 h/km ²	30.9%	4.9%	NC	535 €/m ²
Montégut-en-Couserans	70	6 km ²	12 h/km ²	50%	2.9%	NC	1 397 €/m ²
Tourtouse	169	11 km ²	15 h/km ²	46.7%	10.7%	17 840 €/an	1 248 €/m ²

bien-dans-ma-ville.fr



Vous aimez votre ville ? Notez-la !

Et faites-nous part de vos remarques constructives



Avec

BIEN dans ma **VILLE** 