



Version web

# Ville de Méounes-lès- Montrieux

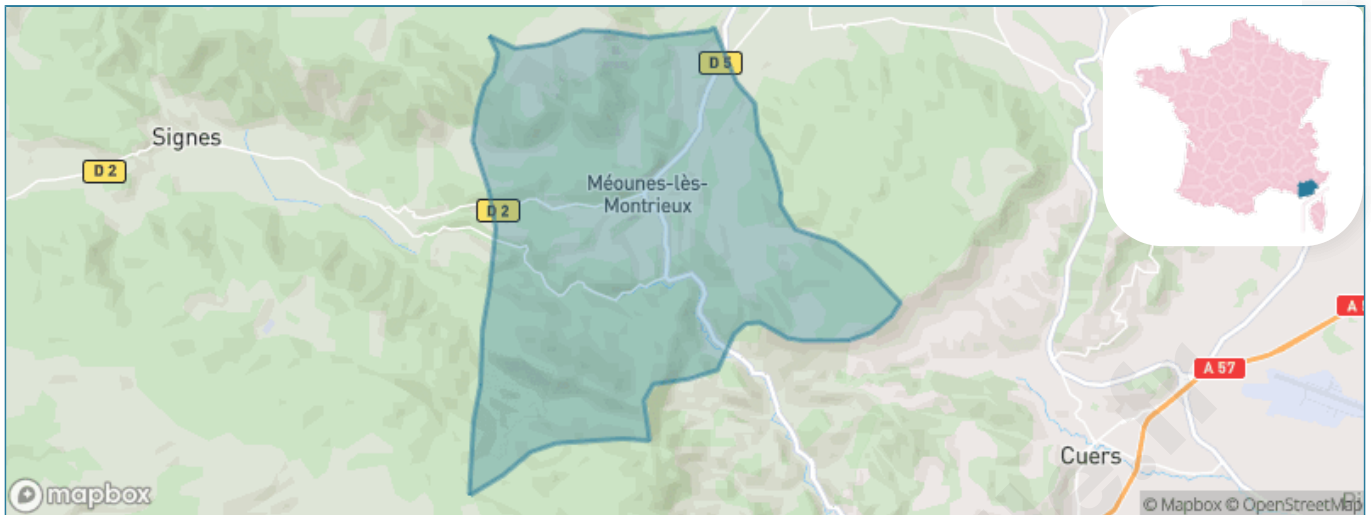
Présenté par

**BIEN** dans  
ma **VILLE** 

# Sommaire

Situation géographique .....	3
Statistiques sur la population .....	4
Evolution du nombre d'habitants .....	4
Tranche d'âge .....	5
0-14 ans .....	5
15-29 ans .....	5
30-44 ans .....	5
45-59 ans .....	5
60-74 ans .....	5
75-89 ans .....	5
90 ans et + .....	5
Activité professionnelle .....	5
Agriculteurs .....	5
Artisans, Commerçants .....	5
Cadres et sup. ....	5
Professions intermédiaires .....	5
Employé .....	5
Ouvrier .....	5
Retraité .....	5
Autres .....	5
Niveau de diplôme .....	6
Sans diplôme ou CEP .....	6
Brevet, BEPC, DNB .....	6
CAP-BEP ou équivalent .....	6
BAC ou équivalent .....	6
BAC+2 .....	6
BAC+3 ou +4 .....	6
BAC+5 ou plus .....	6
Composition des ménages .....	6
Couple sans enfant .....	6
Couple avec enfant(s) .....	6
Famille monoparentale .....	6
Colocation / Autre .....	6
Personnes seules .....	6
Profil électoraux .....	7
Premier tour .....	7
Sécurité .....	8
Evolution du nombre d'infractions .....	8
Pour comparer .....	9
Services à la population .....	10
Commerce .....	10
Éducation .....	10
Villes autour de Méounes-lès-Montrieux .....	11
Avis sur la ville de Méounes-lès-Montrieux .....	12
Moyenne par critère .....	12
Villes autour de Méounes-lès-Montrieux .....	12
Répartition des avis par note .....	12
Répartition des avis par note .....	12

# Situation géographique



## i Informations clés

- **Région** : Provence-Alpes-Côte d'Azur
- **Département** : Var
- **Code postal** : 83136
- **Superficie** : 40 km<sup>2</sup>



# Statistiques sur la population



Nombre d'habitants

**2 277**



Age moyen

**43 ans**



Pop active

**45.8%**



Taux chômage

**10.3%**



Pop densité

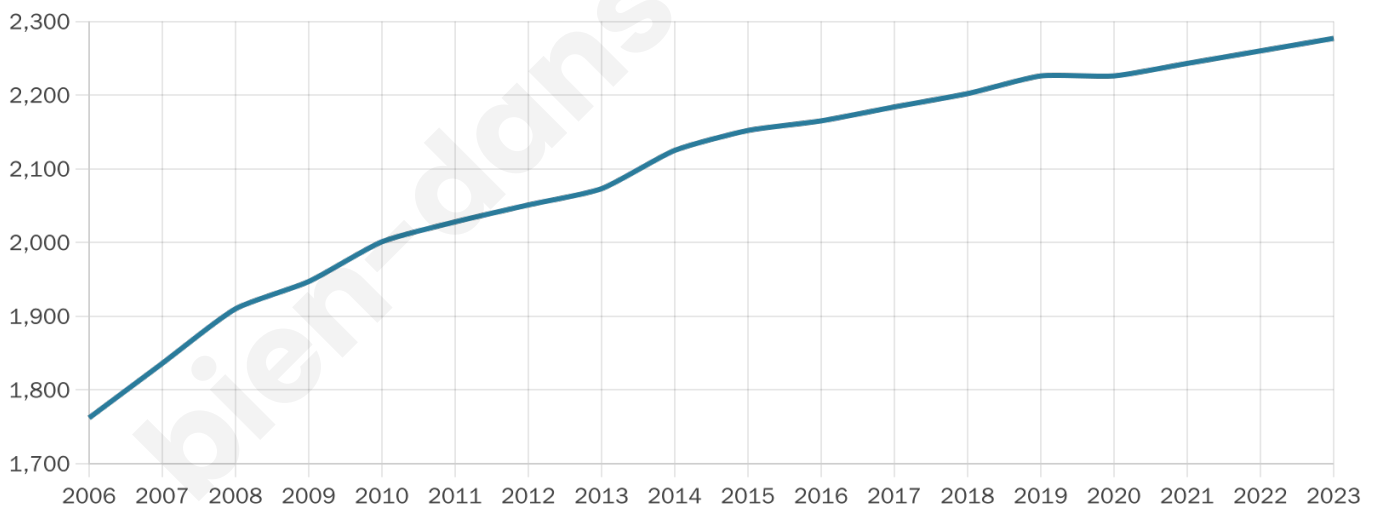
**57 h/km<sup>2</sup>**



Revenu moyen

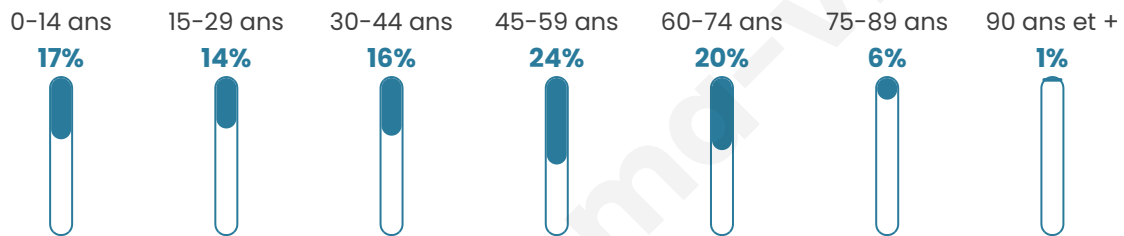
**24 130 €/an**

## Evolution du nombre d'habitants

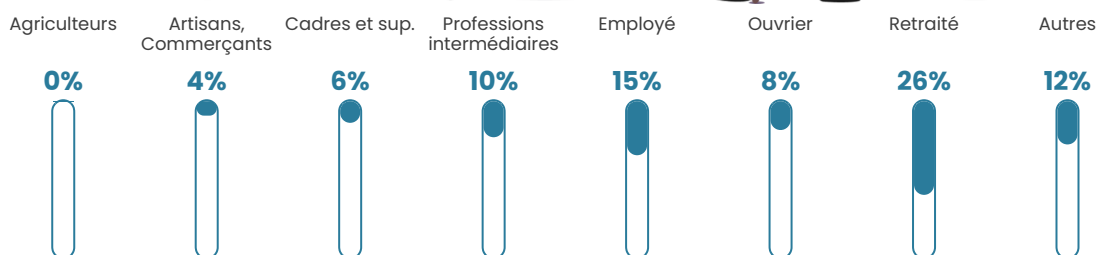


Sources : Institut national de la statistique et des études économiques (insee) selon Les dernières parutions officielles de 2024 portant sur les années 2020, 2021 et 2022.


## Tranche d'âge




## Activité professionnelle



## Niveau de diplôme



## Composition des ménages





# Profils électoraux

## Premier tour

	Marine LE PEN	35.22 %
	Emmanuel MACRON	18.87 %
	Jean-Luc MÉLENCHON	15.42 %
	Éric ZEMMOUR	11.84 %
	Jean LASSALLE	5.95 %
	Yannick JADOT	3.37 %
	Valérie PÉCRESE	3.08 %
	Nicolas DUPONT-AIGNAN	2.80 %
	Fabien ROUSSEL	1.65 %
	Anne HIDALGO	1.00 %
	Philippe POUTOU	0.43 %
	Nathalie ARTHAUD	0.36 %

## Second tour

	Emmanuel MACRON	35,57 %
	Marine LE PEN	64,43 %

### 1 819 inscrits

Participation : 76.09%

Votes blancs : 6%

Votes nuls : 1.59%

### 1 819 inscrits

Participation : 77.95%

Votes blancs : 1.20%

Votes nuls : 0.49%

# Sécurité



Agressions physiques / sexuelles

**0**



Cambriolages

**0**



Vols / dégradations

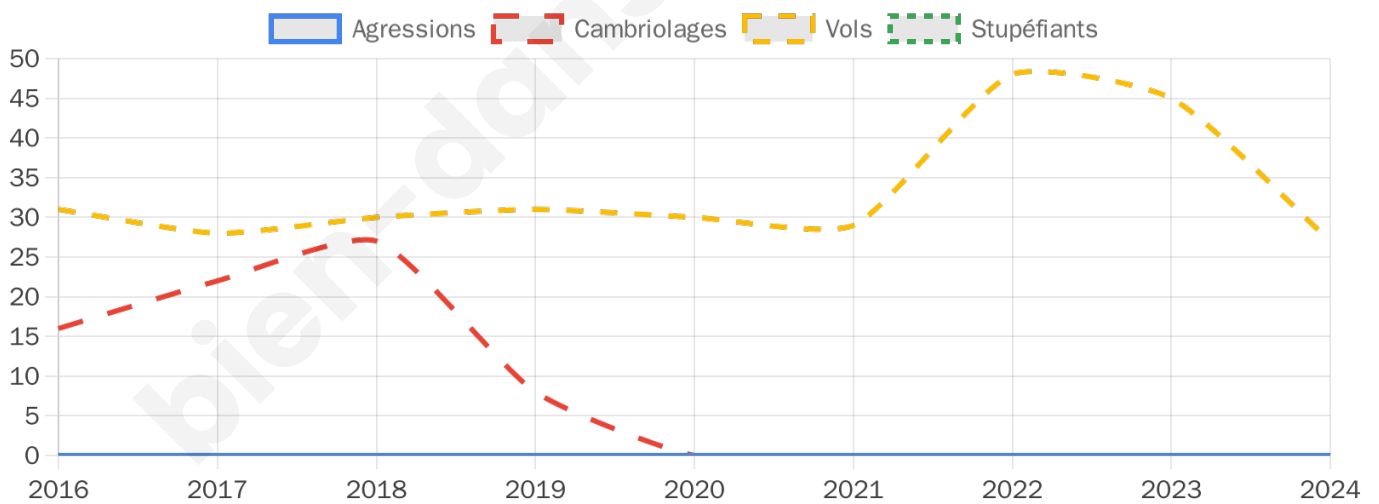
**27**



Stupéfiants

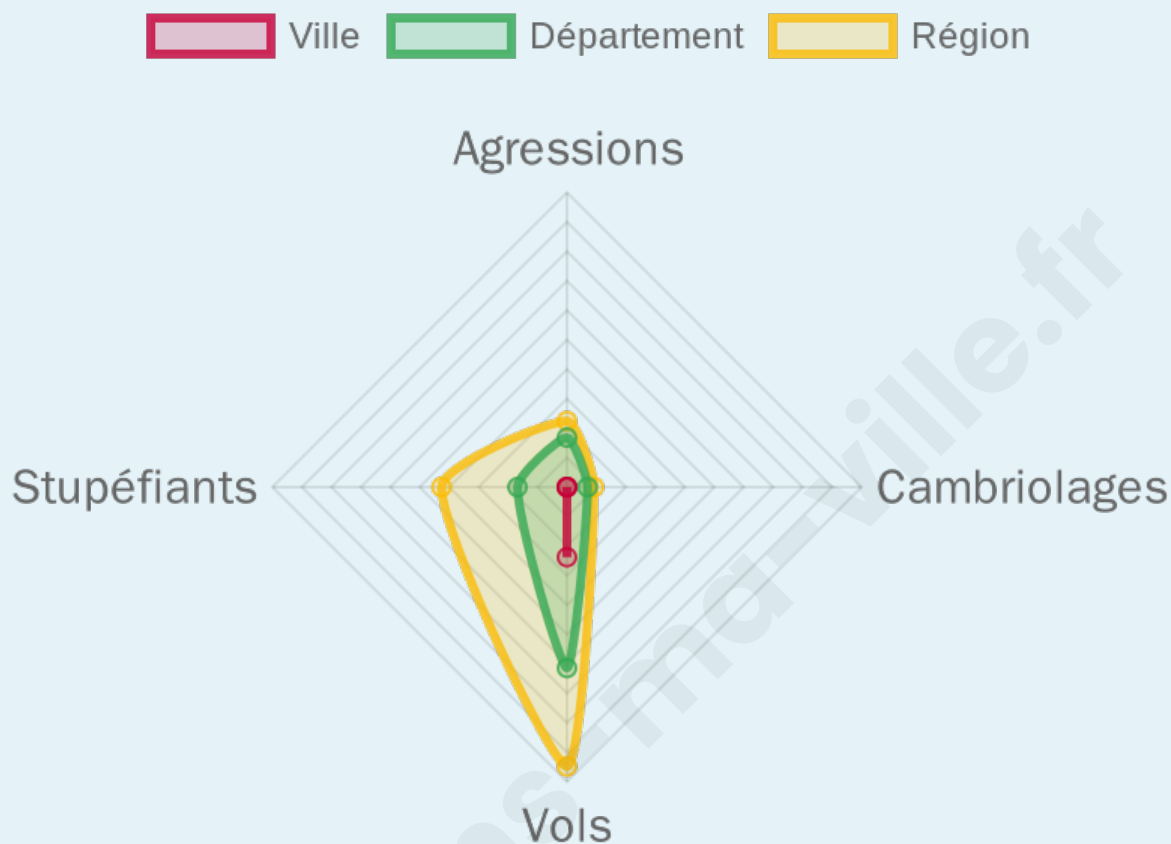
**0**

## Evolution du nombre d'infractions



## Pour comparer

(en proportion du nombre d'habitants)



Sources : Bases statistiques communale, départementale et régionale de la délinquance enregistrée par la police et la gendarmerie nationales selon les dernières parutions officielles de 2025 portant sur l'année 2024 ([data.gouv](https://data.gouv.fr)).

Agressions physiques / sexuelles : Violences sexuelles, coups et blessures volontaires intrafamiliaux, coups et blessures volontaires, autres coups, blessures volontaires et vols violents sans arme.

Cambriolages : Cambriolages de logements.

Vols : Vols avec armes, vols d'accessoires sur véhicules, vols dans les véhicules, vols de véhicules, vols sans violence contre des personnes, destructions, dégradations volontaires et escroqueries.

Stupéfiants : Trafic de stupéfiants dont (AFD) et usage de stupéfiants.

# Services à la population



## Commerce

Hypermarché	X <u>Brignoles</u> 15km
Supermarché	X <u>Signes</u> 9km
Superette	1
Boulangerie	2
Boucherie	2
Restaurant	6
Garage	3
Station-service	X <u>La Roquebrussanne</u> 6km
Banque	X <u>Garéoult</u> 8km
La poste	1
Coiffeur	5
Tabac	2
Bars / discothèque	2
Bibliothèque	X <u>Solliès-Pont</u> 12km
Cinéma	X <u>Solliès-Pont</u> 12km
Vétérinaire	X <u>La Roquebrussanne</u> 7km



## Santé

Pharmacie	1
Hôpital	X <u>Brignoles</u> 16km
Laboratoire d'analyses médicales	X <u>Garéoult</u> 8km
Etablissement pour handicapé	X <u>Solliès-Toucas</u> 8km
EHPA	X <u>Signes</u> 6km
Médecin	2
Dentiste	1
Chirurgien	X <u>Toulon</u> 17km
Dermatologue	X <u>Solliès-Toucas</u> 10km
Anesthésiste	X <u>Toulon</u> 17km
Gastro-entérologue	X <u>Solliès-Pont</u> 12km
Gynécologue	X <u>Cuers</u> 10km
Cancérologue	X <u>Aubagne</u> 35km
Neurologue	X <u>Toulon</u> 18km
Ophthalmologue	X <u>Solliès-Toucas</u> 10km
ORL	X <u>Brignoles</u> 16km
Cardiologue	X <u>Solliès-Toucas</u> 10km
Pédiatre	X <u>Tourves</u> 14km
Pneumologue	X <u>Brignoles</u> 16km
Psychologue	X <u>Solliès-Toucas</u> 8km
Radiologue	X <u>Rocbaron</u> 10km
Rhumatologue	X <u>Solliès-Toucas</u> 10km
Sage-femme	X <u>Signes</u> 8km



## Éducation

Crèche	2
Ecole maternelle Public	X <u>Néoules</u> 5km
Ecole maternelle Privé	X <u>Marseille</u> 46km
Ecole primaire Public	1
Ecole primaire Privé	X <u>Cuers</u> 10km
Collège Public	X <u>Garéoult</u> 8km
Collège Privé	X <u>Cuers</u> 10km
Lycée Public	X <u>Brignoles</u> 16km
Lycée Privé	X <u>Cuers</u> 10km

Sources : Base Sirene des entreprises et de leurs établissements selon les dernières parutions officielles de 2025 portant sur l'année 2024 ([data.gouv](#)). Liste, localisation et tarifs des professionnels de santé selon les dernières parutions officielles de 2025 portant sur l'année 2024 ([opendatasoft](#)) et FINISS Extraction du Fichier des établissements selon les dernières parutions officielles de 2025 portant sur l'année 2024 ([data.gouv](#)). Adresse et géolocalisation des établissements d'enseignement du premier et second degrés selon les dernières parutions officielles de 2025 portant sur l'année 2024 ([data.education.gouv](#))

## Villes autour de Méounes-lès-Montrieux

Ville	Habitants	Superficie	Pop densité	Pop active	Taux chômage	Revenu moyen	Prix immobilier
Néoules (4 avis)	2 976	25 km <sup>2</sup>	119 h/km <sup>2</sup>	46%	4%	25 050 €/an	2 236 €/m <sup>2</sup>
Belgentier (6 avis)	2 373	13 km <sup>2</sup>	183 h/km <sup>2</sup>	47.7%	4.6%	24 760 €/an	3 341 €/m <sup>2</sup>
La Roquebrussanne (4 avis)	2 817	37 km <sup>2</sup>	76 h/km <sup>2</sup>	33.8%	4.6%	23 460 €/an	2 438 €/m <sup>2</sup>
Mazaugues (1 avis)	901	53 km <sup>2</sup>	17 h/km <sup>2</sup>	44.8%	5.1%	22 970 €/an	2 264 €/m <sup>2</sup>
Signes (4 avis)	3 126	133 km <sup>2</sup>	24 h/km <sup>2</sup>	49.4%	4.9%	23 520 €/an	3 604 €/m <sup>2</sup>
Garéoult (7 avis)	5 835	15 km <sup>2</sup>	389 h/km <sup>2</sup>	34.6%	4.8%	25 010 €/an	2 891 €/m <sup>2</sup>
Rocbaron (20 avis)	5 660	20 km <sup>2</sup>	283 h/km <sup>2</sup>	45.8%	5.1%	24 780 €/an	2 846 €/m <sup>2</sup>
Cuers (18 avis)	13 271	50 km <sup>2</sup>	265 h/km <sup>2</sup>	45.5%	4.9%	23 860 €/an	2 710 €/m <sup>2</sup>
Solliès-Toucas (9 avis)	6 269	30 km <sup>2</sup>	209 h/km <sup>2</sup>	45%	4.3%	26 030 €/an	3 050 €/m <sup>2</sup>
Forcalqueiret (10 avis)	3 389	10 km <sup>2</sup>	339 h/km <sup>2</sup>	45.1%	4%	23 670 €/an	2 680 €/m <sup>2</sup>
Solliès-Ville (8 avis)	2 504	14 km <sup>2</sup>	179 h/km <sup>2</sup>	49.4%	5.2%	26 380 €/an	3 639 €/m <sup>2</sup>
Solliès-Pont (16 avis)	12 521	17 km <sup>2</sup>	737 h/km <sup>2</sup>	44.5%	6.2%	23 500 €/an	2 930 €/m <sup>2</sup>
Tourves (10 avis)	5 207	65 km <sup>2</sup>	80 h/km <sup>2</sup>	46%	5.5%	22 240 €/an	2 696 €/m <sup>2</sup>
Puget-Ville (6 avis)	4 610	36 km <sup>2</sup>	128 h/km <sup>2</sup>	46.1%	3.8%	22 840 €/an	2 475 €/m <sup>2</sup>
La Farlède (5 avis)	10 014	8 km <sup>2</sup>	1 252 h/km <sup>2</sup>	40.6%	3.9%	25 000 €/an	3 276 €/m <sup>2</sup>

# Avis sur la ville de Méounes-lès-Montrieux



## Moyenne par critère



## Villes autour de Méounes-lès-Montrieux

Ville	Note globale	Sécurité	Éducation	Sport Loisir	Environnement	Vie pratique
Néoules (4 avis)	3.5	3.8	3.8	3.5	3.3	3.0
Belgentier (6 avis)	3.4	3.5	3.5	3.3	3.8	2.7
La Roquebrussanne (4 avis)	3.1	3.8	3.3	2.3	<b>4.0</b>	2.0
Mazaugues (1 avis)	<b>1.0</b>	<b>0.0</b>	<b>5.0</b>	<b>0.0</b>	<b>0.0</b>	<b>0.0</b>
Signes (4 avis)	3.8	<b>4.0</b>	<b>4.0</b>	3.5	<b>4.3</b>	3.3
Garéoult (7 avis)	<b>4.3</b>	<b>4.4</b>	<b>4.1</b>	<b>4.4</b>	<b>4.4</b>	<b>4.3</b>
Rocbaron (20 avis)	<b>4.0</b>	3.9	<b>4.0</b>	<b>4.1</b>	<b>4.1</b>	3.9
Cuers (18 avis)	2.9	2.5	3.1	3.2	3.2	2.4
Solliès-Toucas (9 avis)	3.4	3.4	3.6	3.1	3.6	3.3
Forcalqueiret (10 avis)	2.8	3.5	3.0	2.4	2.6	2.6
Solliès-Ville (8 avis)	<b>4.8</b>	<b>4.9</b>	<b>4.8</b>	<b>4.6</b>	<b>4.8</b>	<b>4.9</b>
Solliès-Pont (16 avis)	3.8	3.9	3.8	<b>4.1</b>	3.8	3.8
Tourves (10 avis)	<b>4.1</b>	<b>4.2</b>	<b>4.1</b>	<b>4.1</b>	<b>4.5</b>	3.4
Puget-Ville (6 avis)	3.4	3.7	3.8	2.8	3.7	3.0
La Farlède (5 avis)	3.5	3.4	3.8	3.2	3.6	3.6



# Vous aimez votre ville ? Notez-la !

Et faites-nous part de vos remarques constructives



Avec

**BIEN** dans ma **VILLE** 