



Version web

# Ville de Méobecq

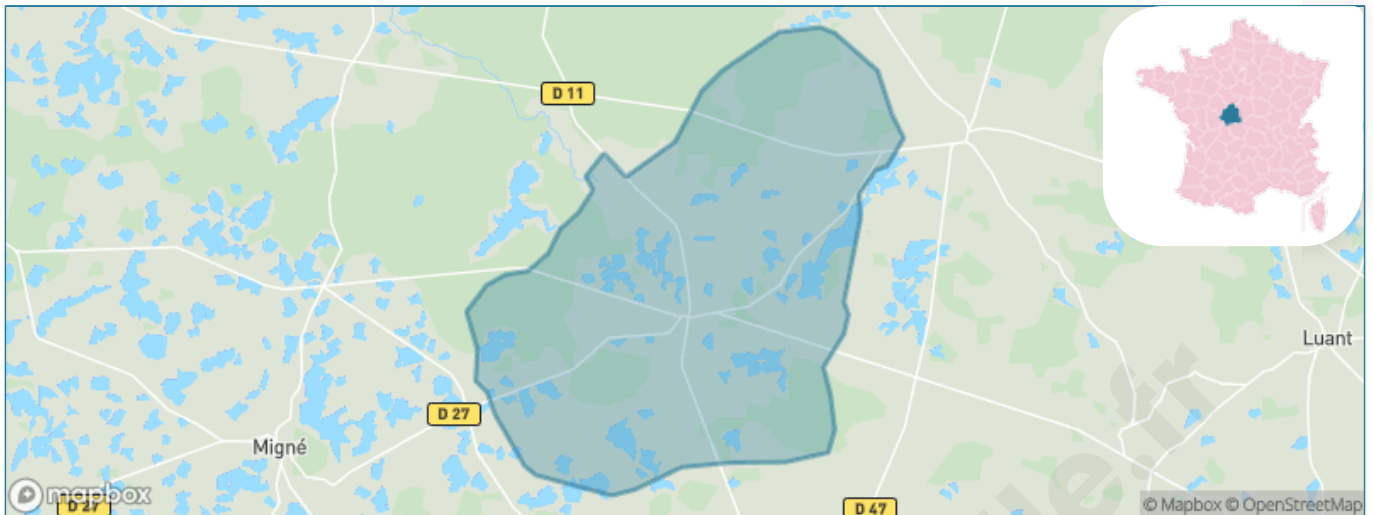
Présenté par

**BIEN** dans  
ma **VILLE** 

# Sommaire

|   |    |
|---|----|
| Situation géographique .....            | 3  |
| Statistiques sur la population .....    | 4  |
| Evolution du nombre d'habitants .....   | 4  |
| Tranche d'âge .....                     | 5  |
| 0-14 ans .....                          | 5  |
| 15-29 ans .....                         | 5  |
| 30-44 ans .....                         | 5  |
| 45-59 ans .....                         | 5  |
| 60-74 ans .....                         | 5  |
| 75-89 ans .....                         | 5  |
| 90 ans et + .....                       | 5  |
| Activité professionnelle .....          | 5  |
| Agriculteurs .....                      | 5  |
| Artisans, Commerçants .....             | 5  |
| Cadres et sup. ....                     | 5  |
| Professions intermédiaires .....        | 5  |
| Employé .....                           | 5  |
| Ouvrier .....                           | 5  |
| Retraité .....                          | 5  |
| Autres .....                            | 5  |
| Niveau de diplôme .....                 | 6  |
| Sans diplôme ou CEP .....               | 6  |
| Brevet, BEPC, DNB .....                 | 6  |
| CAP-BEP ou équivalent .....             | 6  |
| BAC ou équivalent .....                 | 6  |
| BAC+2 .....                             | 6  |
| BAC+3 ou +4 .....                       | 6  |
| BAC+5 ou plus .....                     | 6  |
| Composition des ménages .....           | 6  |
| Couple sans enfant .....                | 6  |
| Couple avec enfant(s) .....             | 6  |
| Famille monoparentale .....             | 6  |
| Colocation / Autre .....                | 6  |
| Personnes seules .....                  | 6  |
| Profil électoraux .....                 | 7  |
| Premier tour .....                      | 7  |
| Sécurité .....                          | 8  |
| Evolution du nombre d'infractions ..... | 8  |
| Pour comparer .....                     | 9  |
| Services à la population .....          | 10 |
| Commerce .....                          | 10 |
| Éducation .....                         | 10 |
| Villes autour de Méobecq .....          | 11 |
| Avis sur la ville de Méobecq .....      | 12 |
| Moyenne par critère .....               | 12 |
| Villes autour de Méobecq .....          | 12 |
| Répartition des avis par note .....     | 12 |
| Répartition des avis par note .....     | 12 |

# Situation géographique



## i Informations clés

- **Région** : Centre-Val de Loire
- **Département** : Indre
- **Code postal** : 36500
- **Superficie** : 35 km<sup>2</sup>



# Statistiques sur la population



Nombre d'habitants

**361**



Age moyen

**43 ans**



Pop active

**42.7%**



Taux chômage

**6.5%**



Pop densité

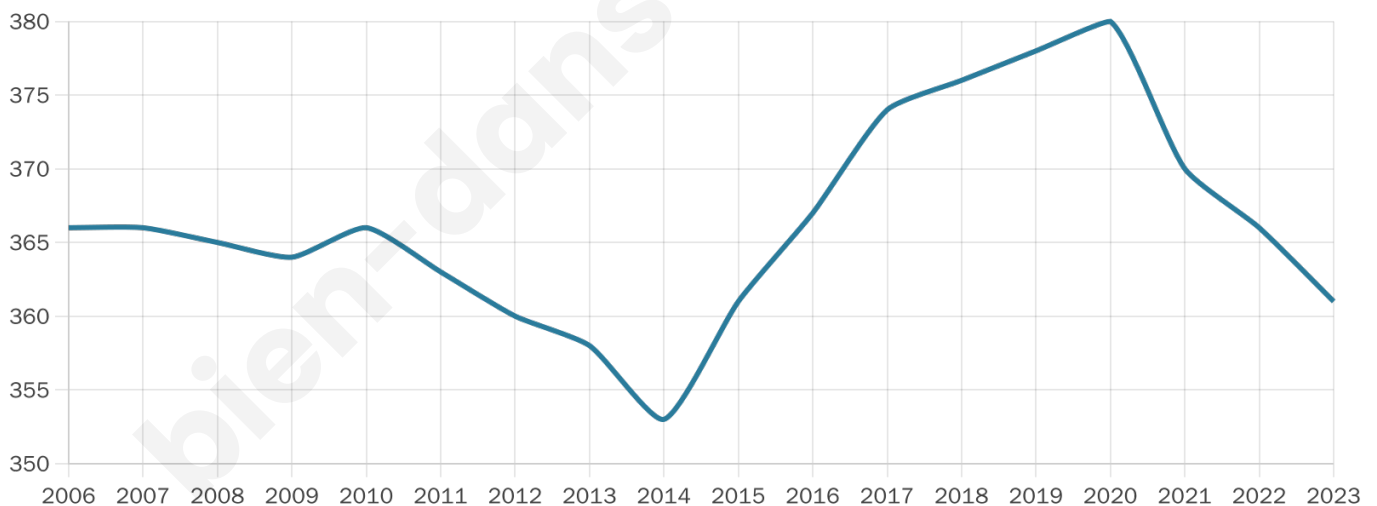
**10 h/km<sup>2</sup>**



Revenu moyen

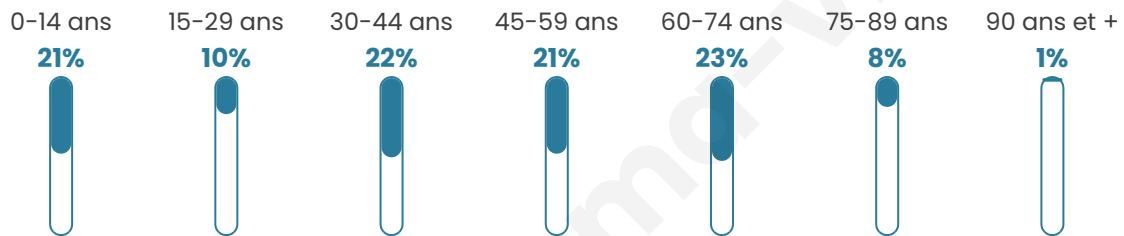
**20 280 €/an**

## Evolution du nombre d'habitants

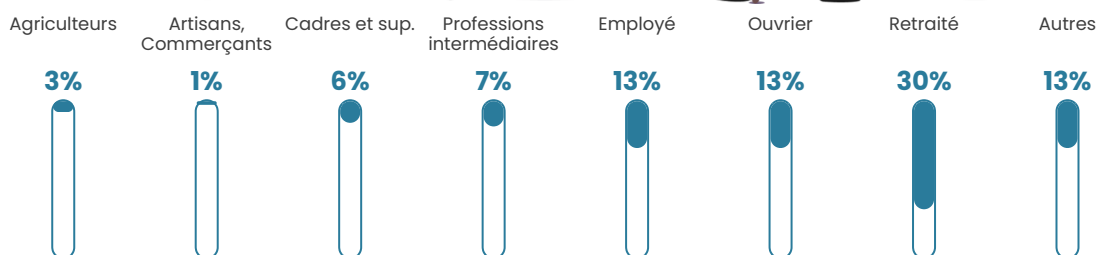


Sources : Institut national de la statistique et des études économiques (insee) selon Les dernières parutions officielles de 2024 portant sur les années 2020, 2021 et 2022.

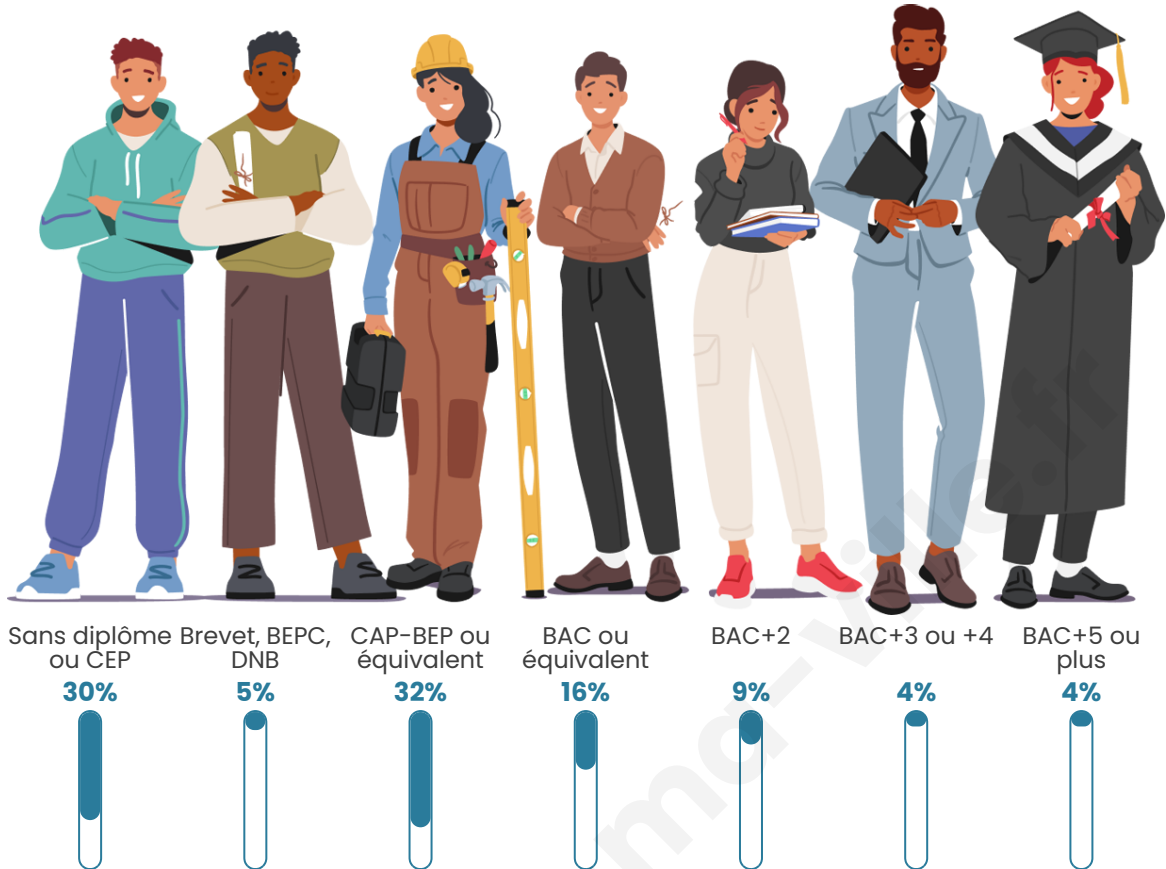
## Tranche d'âge




## Activité professionnelle



## Niveau de diplôme














## Composition des ménages



# Profils électoraux

## Premier tour

|   |                       |         |
|---|-----------------------|---------|
|    | Marine LE PEN         | 39.90 % |
|    | Emmanuel MACRON       | 27.59 % |
|    | Jean-Luc MÉLENCHON    | 12.32 % |
|    | Éric ZEMMOUR          | 5.42 %  |
|    | Jean LASSALLE         | 3.45 %  |
|   | Valérie PÉCRESSE      | 2.96 %  |
|  | Fabien ROUSSEL        | 1.97 %  |
|  | Anne HIDALGO          | 1.48 %  |
|  | Yannick JADOT         | 1.48 %  |
|  | Nicolas DUPONT-AIGNAN | 1.48 %  |
|  | Nathalie ARTHAUD      | 0.99 %  |
|  | Philippe POUTOU       | 0.99 %  |



### 275 inscrits

Participation : 75.64%

Votes blancs : 1.44%

Votes nuls : 0.96%

## Second tour

|   |                 |         |
|---|-----------------|---------|
|  | Emmanuel MACRON | 45,64 % |
|  | Marine LE PEN   | 54,36 % |

### 276 inscrits

Participation : 76.09%

Votes blancs : 6.19%

Votes nuls : 0.95%

# Sécurité



Agressions physiques / sexuelles

0



Cambriolages

0



Vols / dégradations

0



Stupéfiants

0

## Evolution du nombre d'infractions



## Pour comparer

(en proportion du nombre d'habitants)

Ville  Département  Région



Sources : Bases statistiques communale, départementale et régionale de la délinquance enregistrée par la police et la gendarmerie nationales selon les dernières parutions officielles de 2025 portant sur l'année 2024 ([data.gouv](https://data.gouv.fr)).

Agressions physiques / sexuelles : Violences sexuelles, coups et blessures volontaires intrafamiliaux, coups et blessures volontaires, autres coups, blessures volontaires et vols violents sans arme.

Cambriolages : Cambriolages de logements.

Vols : Vols avec armes, vols d'accessoires sur véhicules, vols dans les véhicules, vols de véhicules, vols sans violence contre des personnes, destructions, dégradations volontaires et escroqueries.

Stupéfiants : Trafic de stupéfiants dont (AFD) et usage de stupéfiants.

# Services à la population



## Commerce

|                    |  |
|--------------------|--|
| Hypermarché        | X <a href="#">Buzançais</a> 17km                 |
| Supermarché        | X <a href="#">Saint-Gaultier</a> 11km            |
| Superette          | X <a href="#">Vendoeuvres</a> 9km                |
| Boulangerie        | 1  |
| Boucherie          | X <a href="#">Vendoeuvres</a> 9km                |
| Restaurant         | X <a href="#">Migné</a> 8km                      |
| Garage             | 1  |
| Station-service    | X <a href="#">Luant</a> 10km                     |
| Banque             | X <a href="#">Luant</a> 11km                     |
| La poste           | X <a href="#">Chasseneuil</a> 10km               |
| Coiffeur           | X <a href="#">Neuillay-les-Bois</a> 6km          |
| Tabac              | X <a href="#">Le Pont-Chrézien-Chabenet</a> 13km |
| Bars / discothèque | 2  |
| Bibliothèque       | X <a href="#">Mézières-en-Brenne</a> 19km        |
| Cinéma             | X <a href="#">Argenton-sur-Creuse</a> 18km       |
| Vétérinaire        | X <a href="#">Saint-Gaultier</a> 10km            |



## Santé

|                                  |                                       |
|----------------------------------|---------------------------------------|
| Pharmacie                        | X <a href="#">Vendoeuvres</a> 9km     |
| Hôpital                          | X <a href="#">Saint-Maur</a> 20km     |
| Laboratoire d'analyses médicales | X <a href="#">Buzançais</a> 17km      |
| Etablissement pour handicapé     | X <a href="#">Saint-Gaultier</a> 11km |
| EHPA                             | X <a href="#">Saint-Gaultier</a> 11km |
| Médecin                          | X <a href="#">Migné</a> 8km           |
| Dentiste                         | X <a href="#">Saint-Gaultier</a> 11km |
| Chirurgien                       | X <a href="#">Châteauroux</a> 22km    |
| Dermatologue                     | X <a href="#">Le Blanc</a> 29km       |
| Anesthésiste                     | X <a href="#">Saint-Flovier</a> 39km  |
| Gastro-entérologue               | X <a href="#">Saint-Aignan</a> 59km   |
| Gynécologue                      | X <a href="#">Châteauroux</a> 23km    |
| Cancérologue                     | X <a href="#">Poitiers</a> 81km       |
| Neurologue                       | X <a href="#">Châteauroux</a> 23km    |
| Ophthalmologue                   | X <a href="#">Châteauroux</a> 23km    |
| ORL                              | X <a href="#">Châteauroux</a> 23km    |
| Cardiologue                      | X <a href="#">Châteauroux</a> 23km    |
| Pédiatre                         | X <a href="#">Chauvigny</a> 63km      |
| Pneumologue                      | X <a href="#">Châteauroux</a> 23km    |
| Psychologue                      | X <a href="#">Chasseneuil</a> 12km    |
| Radiologue                       | X <a href="#">Châteauroux</a> 23km    |
| Rhumatologue                     | X <a href="#">Saint-Marcel</a> 18km   |
| Sage-femme                       | X <a href="#">Niherne</a> 15km        |



## Éducation

|                         |  |
|-------------------------|--|
| Crèche                  | X <a href="#">Villedieu-sur-Indre</a> 16km |
| Ecole maternelle Public | X <a href="#">Saint-Gaultier</a> 10km      |
| Ecole maternelle Privé  | X <a href="#">Céré-la-Ronde</a> 61km       |
| Ecole primaire Public   | 1  |
| Ecole primaire Privé    | X <a href="#">Buzançais</a> 17km           |
| Collège Public          | X <a href="#">Saint-Gaultier</a> 11km      |
| Collège Privé           | X <a href="#">Buzançais</a> 17km           |
| Lycée Public            | X <a href="#">Argenton-sur-Creuse</a> 18km |
| Lycée Privé             | X <a href="#">Châteauroux</a> 22km         |

Sources : Base Sirene des entreprises et de leurs établissements selon les dernières parutions officielles de 2025 portant sur l'année 2024 ([data.gouv](#)). Liste, localisation et tarifs des professionnels de santé selon les dernières parutions officielles de 2025 portant sur l'année 2024 ([opendatasoft](#)) et FINISS Extraction du Fichier des établissements selon les dernières parutions officielles de 2025 portant sur l'année 2024 ([data.gouv](#)). Adresse et géolocalisation des établissements d'enseignement du premier et second degrés selon les dernières parutions officielles de 2025 portant sur l'année 2024 ([data.education.gouv](#))

## Villes autour de Méobecq

| Ville                      | Habitants | Superficie         | Pop densité           | Pop active | Taux chômage | Revenu moyen | Prix immobilier        |
|----------------------------|-----------|--------------------|-----------------------|------------|--------------|--------------|------------------------|
| Neuillay-les-Bois (1 avis) | 660       | 47 km <sup>2</sup> | 14 h/km <sup>2</sup>  | 49.7%      | 3.3%         | 21 490 €/an  | 913 €/m <sup>2</sup>   |
| Nuret-le-Ferron            | 294       | 47 km <sup>2</sup> | 6 h/km <sup>2</sup>   | 48.6%      | 4.1%         | 20 950 €/an  | 1 002 €/m <sup>2</sup> |
| Migné (1 avis)             | 225       | 56 km <sup>2</sup> | 4 h/km <sup>2</sup>   | 48%        | 1.3%         | 21 690 €/an  | 937 €/m <sup>2</sup>   |
| Vendoeuvres                | 1 086     | 96 km <sup>2</sup> | 11 h/km <sup>2</sup>  | 46.8%      | 4.1%         | 21 780 €/an  | 954 €/m <sup>2</sup>   |
| La Pérouille               | 427       | 21 km <sup>2</sup> | 20 h/km <sup>2</sup>  | 48.2%      | 4.2%         | 22 800 €/an  | 1 023 €/m <sup>2</sup> |
| Luant (2 avis)             | 1 604     | 31 km <sup>2</sup> | 52 h/km <sup>2</sup>  | 47.6%      | 3.7%         | 23 860 €/an  | 1 096 €/m <sup>2</sup> |
| Saint-Gaultier (3 avis)    | 1 701     | 9 km <sup>2</sup>  | 189 h/km <sup>2</sup> | 35.4%      | 5.5%         | 19 880 €/an  | 822 €/m <sup>2</sup>   |
| Thenay (1 avis)            | 893       | 34 km <sup>2</sup> | 26 h/km <sup>2</sup>  | 41.2%      | 6%           | 19 770 €/an  | 746 €/m <sup>2</sup>   |
| La Chapelle-Orthemale      | 100       | 16 km <sup>2</sup> | 6 h/km <sup>2</sup>   | 47%        | 2%           | NC           | 999 €/m <sup>2</sup>   |
| Chasseneuil                | 714       | 29 km <sup>2</sup> | 25 h/km <sup>2</sup>  | 42.3%      | 2.9%         | 21 790 €/an  | 1 387 €/m <sup>2</sup> |
| Rivarennnes                | 482       | 37 km <sup>2</sup> | 13 h/km <sup>2</sup>  | 41.9%      | 6.6%         | 21 390 €/an  | 943 €/m <sup>2</sup>   |
| Chitray                    | 172       | 19 km <sup>2</sup> | 9 h/km <sup>2</sup>   | 48.3%      | 6.4%         | 22 680 €/an  | 1 046 €/m <sup>2</sup> |
| Le Pont-Chrétien-Chabenet  | 917       | 9 km <sup>2</sup>  | 102 h/km <sup>2</sup> | 42.5%      | 5.1%         | 19 670 €/an  | 710 €/m <sup>2</sup>   |
| Sainte-Gemme               | 262       | 32 km <sup>2</sup> | 8 h/km <sup>2</sup>   | 37.8%      | 6.5%         | 21 570 €/an  | 1 406 €/m <sup>2</sup> |
| Tendu                      | 650       | 42 km <sup>2</sup> | 15 h/km <sup>2</sup>  | 51.7%      | 3.1%         | 22 250 €/an  | 1 235 €/m <sup>2</sup> |

# Avis sur la ville de Méobecq



## Moyenne par critère



## Villes autour de Méobecq

| Ville                      | Note globale | Sécurité | Éducation | Sport Loisir | Environnement | Vie pratique |
|----------------------------|--------------|----------|-----------|--------------|---------------|--------------|
| Neuillay-les-Bois (1 avis) | 3.6          | 5.0      | 3.0       | 4.0          | 5.0           | 1.0          |
| Nuret-le-Ferron            | -            | -        | -         | -            | -             | -            |
| Migné (1 avis)             | 1.0          | 2.0      | 0.0       | 0.0          | 3.0           | 0.0          |
| Vendoeuvres                | -            | -        | -         | -            | -             | -            |
| La Pérouille               | -            | -        | -         | -            | -             | -            |
| Luant (2 avis)             | 3.6          | 4.0      | 3.0       | 3.0          | 4.5           | 3.5          |
| Saint-Gaultier (3 avis)    | 3.4          | 4.0      | 3.3       | 2.7          | 4.3           | 2.7          |
| Thenay (1 avis)            | 3.4          | 4.0      | 4.0       | 3.0          | 4.0           | 2.0          |
| La Chapelle-Orthemale      | -            | -        | -         | -            | -             | -            |
| Chasseneuil                | -            | -        | -         | -            | -             | -            |
| Rivarenes                  | -            | -        | -         | -            | -             | -            |
| Chitray                    | -            | -        | -         | -            | -             | -            |
| Le Pont-Chrétien-Chabenet  | -            | -        | -         | -            | -             | -            |
| Sainte-Gemme               | -            | -        | -         | -            | -             | -            |
| Tendu                      | -            | -        | -         | -            | -             | -            |



# **Vous aimez votre ville ? Notez-la !**

Et faites-nous part de vos remarques constructives



Avec

**BIEN** dans ma **VILLE** 