



Version web

# Ville de Menoncourt

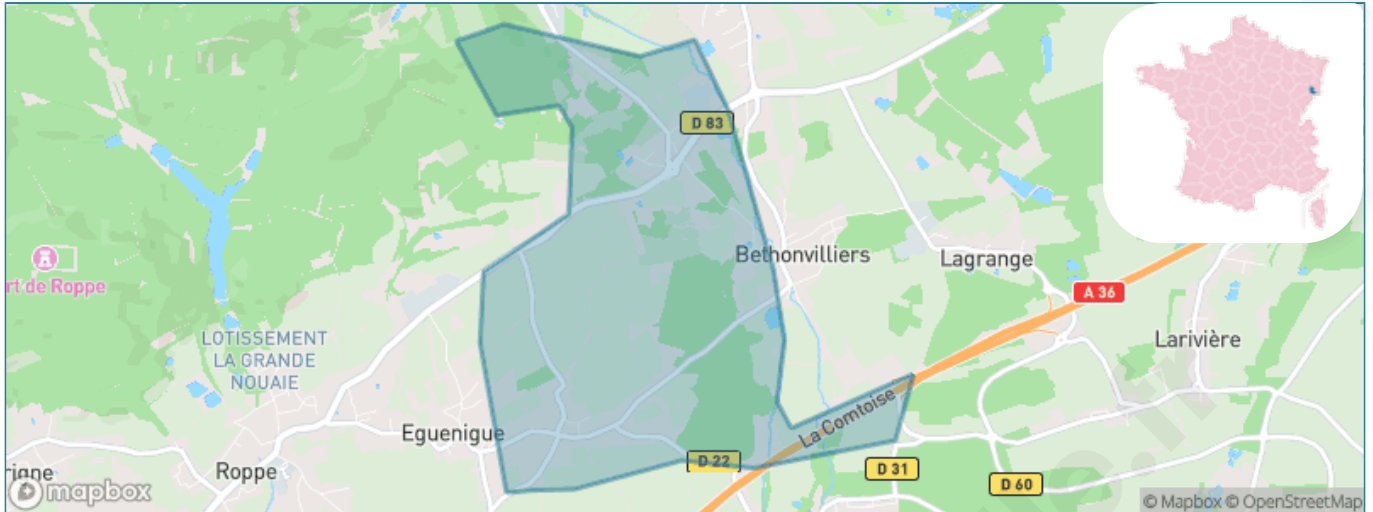
Présenté par

**BIEN** dans  
ma **VILLE** 

# Sommaire

Situation géographique .....	3
Statistiques sur la population .....	4
Evolution du nombre d'habitants .....	4
Tranche d'âge .....	5
<i>0-14 ans</i> .....	5
<i>15-29 ans</i> .....	5
<i>30-44 ans</i> .....	5
<i>45-59 ans</i> .....	5
<i>60-74 ans</i> .....	5
<i>75-89 ans</i> .....	5
<i>90 ans et +</i> .....	5
Activité professionnelle .....	5
<i>Agriculteurs</i> .....	5
<i>Artisans, Commerçants</i> .....	5
<i>Cadres et sup.</i> .....	5
<i>Professions intermédiaires</i> .....	5
<i>Employé</i> .....	5
<i>Ouvrier</i> .....	5
<i>Retraité</i> .....	5
<i>Autres</i> .....	5
Niveau de diplôme .....	6
<i>Sans diplôme ou CEP</i> .....	6
<i>Brevet, BEPC, DNB</i> .....	6
<i>CAP-BEP ou équivalent</i> .....	6
<i>BAC ou équivalent</i> .....	6
<i>BAC+2</i> .....	6
<i>BAC+3 ou +4</i> .....	6
<i>BAC+5 ou plus</i> .....	6
Composition des ménages .....	6
<i>Couple sans enfant</i> .....	6
<i>Couple avec enfant(s)</i> .....	6
<i>Famille monoparentale</i> .....	6
<i>Colocation / Autre</i> .....	6
<i>Personnes seules</i> .....	6
Profils électoraux .....	7
<i>Premier tour</i> .....	7
Sécurité .....	8
<i>Evolution du nombre d'infractions</i> .....	8
<i>Pour comparer</i> .....	9
Services à la population .....	10
<i>Commerce</i> .....	10
<i>Éducation</i> .....	10
<i>Villes autour de Menoncourt</i> .....	11

# Situation géographique



## i Informations clés

- **Région** : Bourgogne-Franche-Comté
- **Département** : Territoire de Belfort
- **Code postal** : 90150
- **Superficie** : 4 km<sup>2</sup>

**RÉGION**  
**BOURGOGNE**  
**FRANCHE**  
**COMTE**



# Statistiques sur la population



Nombre d'habitants

**391**



Age moyen

**41 ans**



Pop active

**51.9%**



Taux chômage

**3.7%**



Pop densité

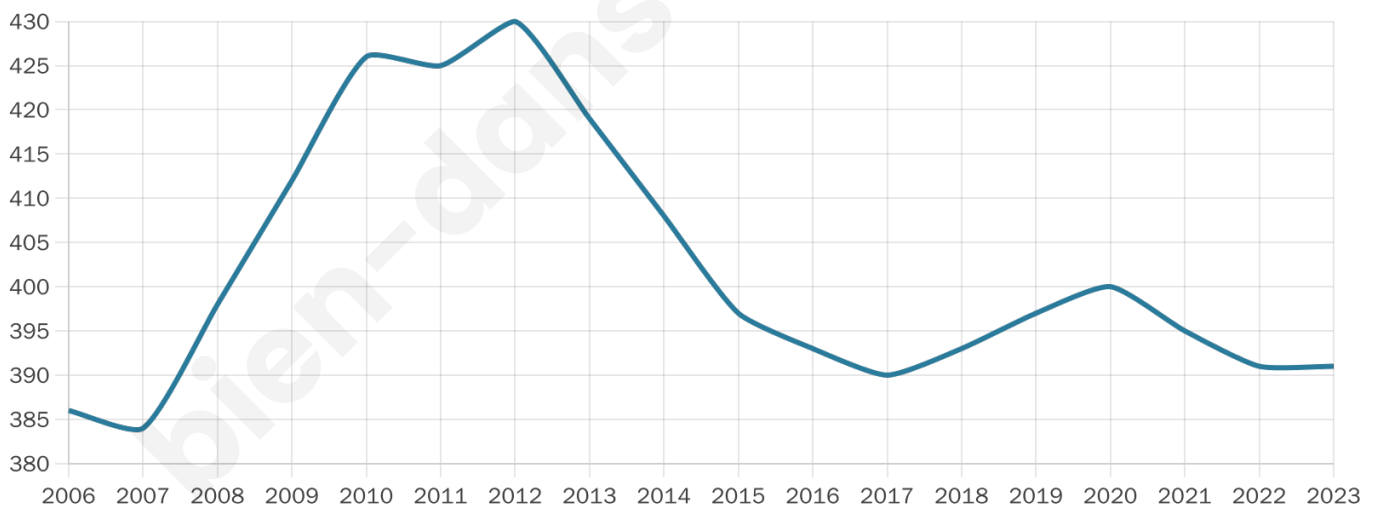
**98 h/km<sup>2</sup>**



Revenu moyen

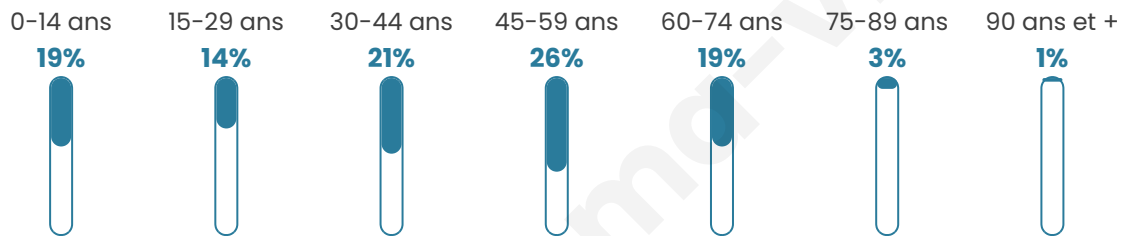
**27 160 €/an**

## Evolution du nombre d'habitants

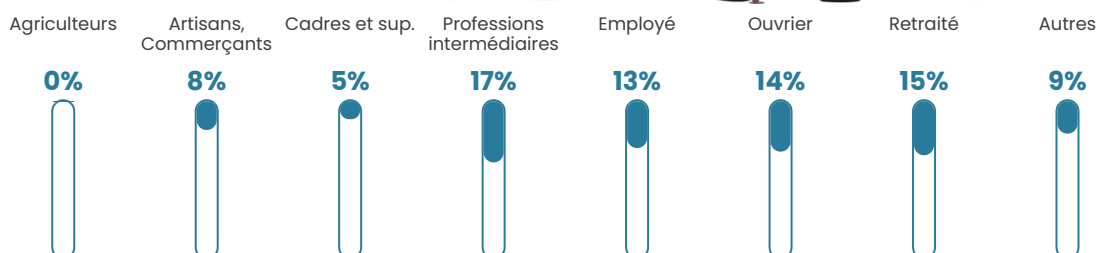


Sources : Institut national de la statistique et des études économiques (insee) selon Les dernières parutions officielles de 2024 portant sur les années 2020, 2021 et 2022.

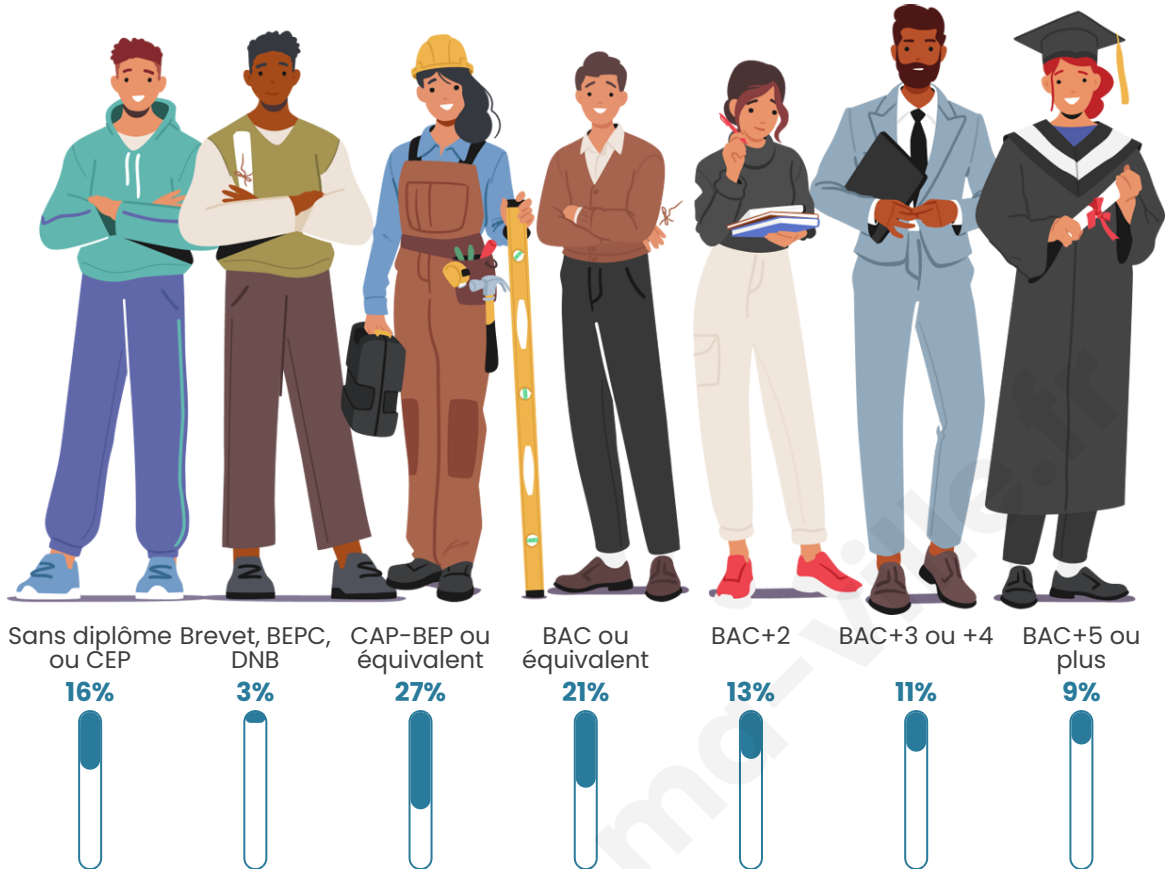
## Tranche d'âge




## Activité professionnelle



## Niveau de diplôme










## Composition des ménages



# Profils électoraux



## Premier tour

	Marine LE PEN	40.00 %
	Emmanuel MACRON	17.55 %
	Jean-Luc MÉLENCHON	8.57 %
	Éric ZEMMOUR	7.76 %
	Valérie PÉCRESE	7.76 %
	Yannick JADOT	5.31 %
	Jean LASSALLE	3.67 %
	Nicolas DUPONT-AIGNAN	3.67 %
	Anne HIDALGO	2.04 %
	Fabien ROUSSEL	1.63 %
	Nathalie ARTHAUD	1.22 %
	Philippe POUTOU	0.82 %

### 323 inscrits

Participation : 77.4%  
Votes blancs : 0.80%  
Votes nuls : 1.20%

## Second tour

	Emmanuel MACRON	39,82 %
	Marine LE PEN	60,18 %

### 323 inscrits

Participation : 75.85%  
Votes blancs : 6.12%  
Votes nuls : 3.67%

# Sécurité



Agressions physiques / sexuelles

0



Cambriolages

0



Vols / dégradations

0



Stupéfiants

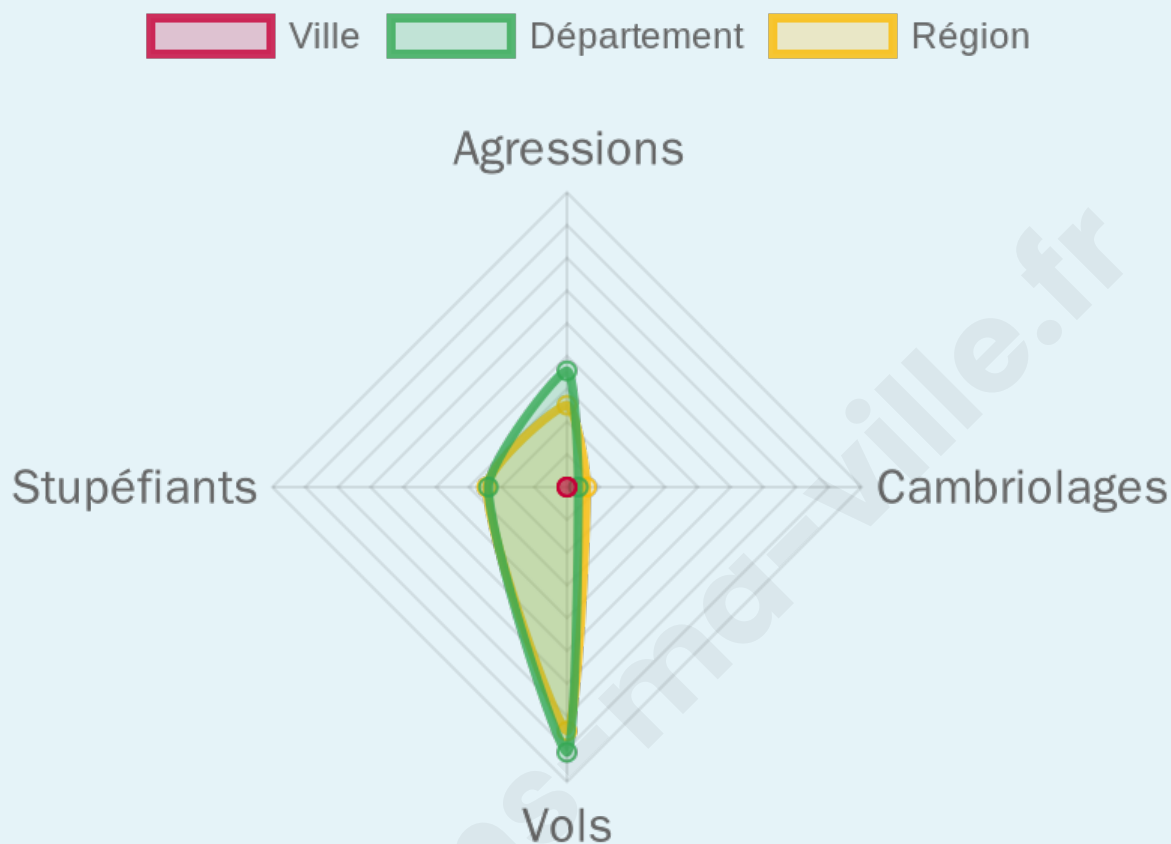
0

## Evolution du nombre d'infractions



## Pour comparer

(en proportion du nombre d'habitants)



Sources : Bases statistiques communale, départementale et régionale de la délinquance enregistrée par la police et la gendarmerie nationales selon les dernières parutions officielles de 2025 portant sur l'année 2024 ([data.gouv](https://data.gouv.fr)).

Agressions physiques / sexuelles : Violences sexuelles, coups et blessures volontaires intrafamiliaux, coups et blessures volontaires, autres coups, blessures volontaires et vols violents sans arme.

Cambriolages : Cambriolages de logements.

Vols : Vols avec armes, vols d'accessoires sur véhicules, vols dans les véhicules, vols de véhicules, vols sans violence contre des personnes, destructions, dégradations volontaires et escroqueries.

Stupéfiants : Trafic de stupéfiants dont (AFD) et usage de stupéfiants.

# Services à la population



## Commerce

Hypermarché	X <a href="#">Bessoncourt</a> 4km
Supermarché	X <a href="#">Bessoncourt</a> 3km
Superette	X <a href="#">Roppe</a> 2km
Boulangerie	1
Boucherie	X <a href="#">Chèvremont</a> 4km
Restaurant	1
Garage	3
Station-service	1
Banque	X <a href="#">Bessoncourt</a> 4km
La poste	X <a href="#">Denney</a> 3km
Coiffeur	X <a href="#">Lacollonge</a> 1km
Tabac	X <a href="#">Roppe</a> 2km
Bars / discothèque	X <a href="#">Frais</a> 4km
Bibliothèque	X <a href="#">Roppe</a> 2km
Cinéma	X <a href="#">Belfort</a> 8km
Vétérinaire	X <a href="#">Fontaine</a> 4km



## Santé

Pharmacie	X <a href="#">Roppe</a> 2km
Hôpital	X <a href="#">Belfort</a> 9km
Laboratoire d'analyses médicales	X <a href="#">Belfort</a> 7km
Etablissement pour handicapé	X <a href="#">Eguenigue</a> 1km
EHPA	X <a href="#">Belfort</a> 7km
Médecin	1
Dentiste	X <a href="#">Bessoncourt</a> 3km
Chirurgien	X <a href="#">Belfort</a> 7km
Dermatologue	1
Anesthésiste	X <a href="#">Belfort</a> 7km
Gastro-entérologue	X <a href="#">Belfort</a> 7km
Gynécologue	X <a href="#">Belfort</a> 8km
Cancérologue	X 0km
Neurologue	X <a href="#">Belfort</a> 8km
Ophthalmologue	X <a href="#">Belfort</a> 7km
ORL	X <a href="#">Belfort</a> 7km
Cardiologue	X <a href="#">Belfort</a> 8km
Pédiatre	X <a href="#">Belfort</a> 7km
Pneumologue	X <a href="#">Belfort</a> 8km
Psychologue	X <a href="#">Belfort</a> 8km
Radiologue	X <a href="#">Angeot</a> 5km
Rhumatologue	X <a href="#">Chèvremont</a> 4km
Sage-femme	X <a href="#">Belfort</a> 7km



## Éducation

Crèche	X <a href="#">Roppe</a> 2km
Ecole maternelle Public	X <a href="#">Phaffans</a> 1km
Ecole maternelle Privé	X <a href="#">Lutterbach</a> 27km
Ecole primaire Public	1
Ecole primaire Privé	X <a href="#">Chèvremont</a> 5km
Collège Public	X <a href="#">Belfort</a> 6km
Collège Privé	X <a href="#">Chèvremont</a> 5km
Lycée Public	X <a href="#">Belfort</a> 7km
Lycée Privé	X <a href="#">Belfort</a> 8km

Sources : Base Sirene des entreprises et de leurs établissements selon les dernières parutions officielles de 2025 portant sur l'année 2024 ([data.gouv](#)). Liste, localisation et tarifs des professionnels de santé selon les dernières parutions officielles de 2025 portant sur l'année 2024 ([opendatasoft](#)) et FINISS Extraction du Fichier des établissements selon les dernières parutions officielles de 2025 portant sur l'année 2024 ([data.gouv](#)). Adresse et géolocalisation des établissements d'enseignement du premier et second degrés selon les dernières parutions officielles de 2025 portant sur l'année 2024 ([data.education.gouv](#))

## Villes autour de Menoncourt

Ville	Habitants	Superficie	Pop densité	Pop active	Taux chômage	Revenu moyen	Prix immobilier
Eguenigue	272	2 km <sup>2</sup>	136 h/km <sup>2</sup>	43%	2.6%	26 930 €/an	2 652 €/m <sup>2</sup>
Phaffans	432	3 km <sup>2</sup>	144 h/km <sup>2</sup>	48.8%	3%	26 050 €/an	1 895 €/m <sup>2</sup>
Lacollonge	234	1 km <sup>2</sup>	234 h/km <sup>2</sup>	47.4%	3.8%	26 650 €/an	NC
Béthonvilliers (1 avis)	232	1 km <sup>2</sup>	232 h/km <sup>2</sup>	62.9%	4.3%	27 470 €/an	2 057 €/m <sup>2</sup>
Bessoncourt	1 309	7 km <sup>2</sup>	187 h/km <sup>2</sup>	47%	3.3%	26 850 €/an	2 028 €/m <sup>2</sup>
Roppe (1 avis)	1 041	7 km <sup>2</sup>	149 h/km <sup>2</sup>	45.8%	3.6%	25 840 €/an	1 372 €/m <sup>2</sup>
Grange	144	0 km <sup>2</sup>	144 h/km <sup>2</sup>	47.2%	3.5%	25 090 €/an	3 542 €/m <sup>2</sup>
Frais	249	2 km <sup>2</sup>	125 h/km <sup>2</sup>	49%	3.2%	25 170 €/an	1 918 €/m <sup>2</sup>
Denney	763	3 km <sup>2</sup>	254 h/km <sup>2</sup>	45.5%	3.8%	24 970 €/an	1 583 €/m <sup>2</sup>
Larivière	282	4 km <sup>2</sup>	71 h/km <sup>2</sup>	49.6%	4.6%	24 250 €/an	1 949 €/m <sup>2</sup>
Bourg-sous-Châtelet	115	0 km <sup>2</sup>	115 h/km <sup>2</sup>	41.7%	3.5%	28 570 €/an	NC
Vétrigne	636	2 km <sup>2</sup>	318 h/km <sup>2</sup>	49.8%	2%	29 270 €/an	1 602 €/m <sup>2</sup>
Fontaine	605	7 km <sup>2</sup>	86 h/km <sup>2</sup>	45.3%	4%	24 850 €/an	1 622 €/m <sup>2</sup>
Anjoutey	611	7 km <sup>2</sup>	87 h/km <sup>2</sup>	46.2%	3.3%	25 280 €/an	1 513 €/m <sup>2</sup>
Saint-Germain-le-Châtelet	654	3 km <sup>2</sup>	218 h/km <sup>2</sup>	49.1%	3.7%	25 030 €/an	1 740 €/m <sup>2</sup>

bien-dans-ma-ville.fr



# Vous aimez votre ville ? Notez-la !

Et faites-nous part de vos remarques constructives



Avec

**BIEN** dans  
ma **VILLE** 