



Version web

Ville de Menomblet

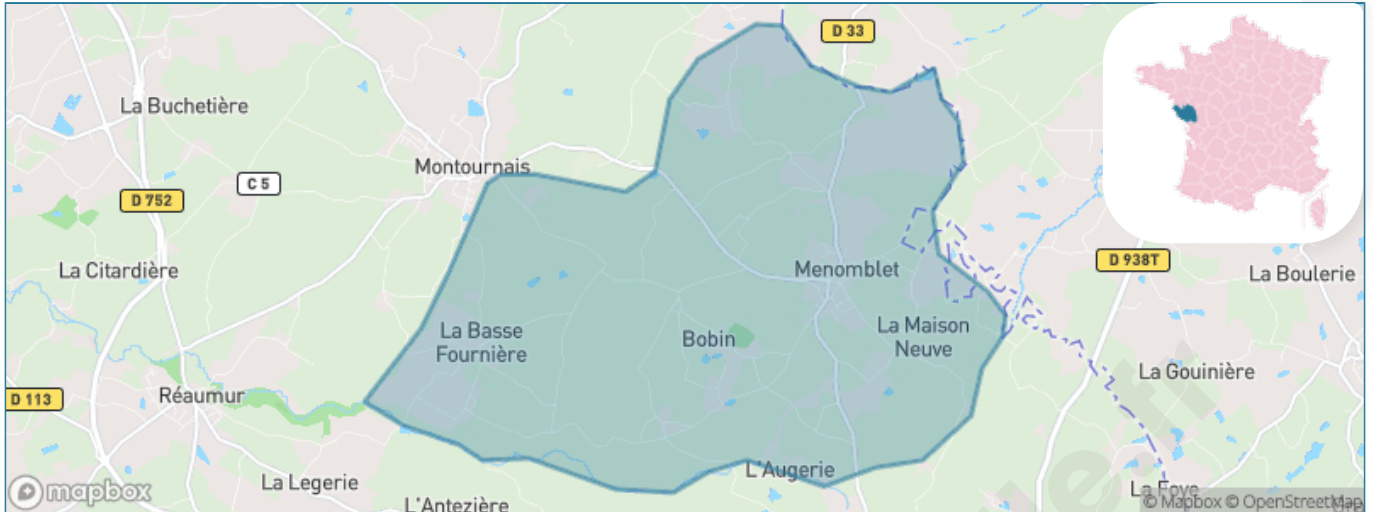
Présenté par

BIEN dans
ma **VILLE** 

Sommaire

Situation géographique	3
Statistiques sur la population	4
Evolution du nombre d'habitants	4
Tranche d'âge	5
0-14 ans	5
15-29 ans	5
30-44 ans	5
45-59 ans	5
60-74 ans	5
75-89 ans	5
90 ans et +	5
Activité professionnelle	5
Agriculteurs	5
Artisans, Commerçants	5
Cadres et sup.	5
Professions intermédiaires	5
Employé	5
Ouvrier	5
Retraité	5
Autres	5
Niveau de diplôme	6
Sans diplôme ou CEP	6
Brevet, BEPC, DNB	6
CAP-BEP ou équivalent	6
BAC ou équivalent	6
BAC+2	6
BAC+3 ou +4	6
BAC+5 ou plus	6
Composition des ménages	6
Couple sans enfant	6
Couple avec enfant(s)	6
Famille monoparentale	6
Colocation / Autre	6
Personnes seules	6
Profils électoraux	7
Premier tour	7
Sécurité	8
Evolution du nombre d'infractions	8
Pour comparer	9
Services à la population	10
Commerce	10
Éducation	10
Villes autour de Menomblet	12

Situation géographique



i Informations clés

- **Région** : Pays de la Loire
- **Département** : Vendée
- **Code postal** : 85700
- **Superficie** : 21 km²



Statistiques sur la population



Nombre d'habitants

685



Age moyen

41 ans



Pop active

45.3%



Taux chômage

7.2%



Pop densité

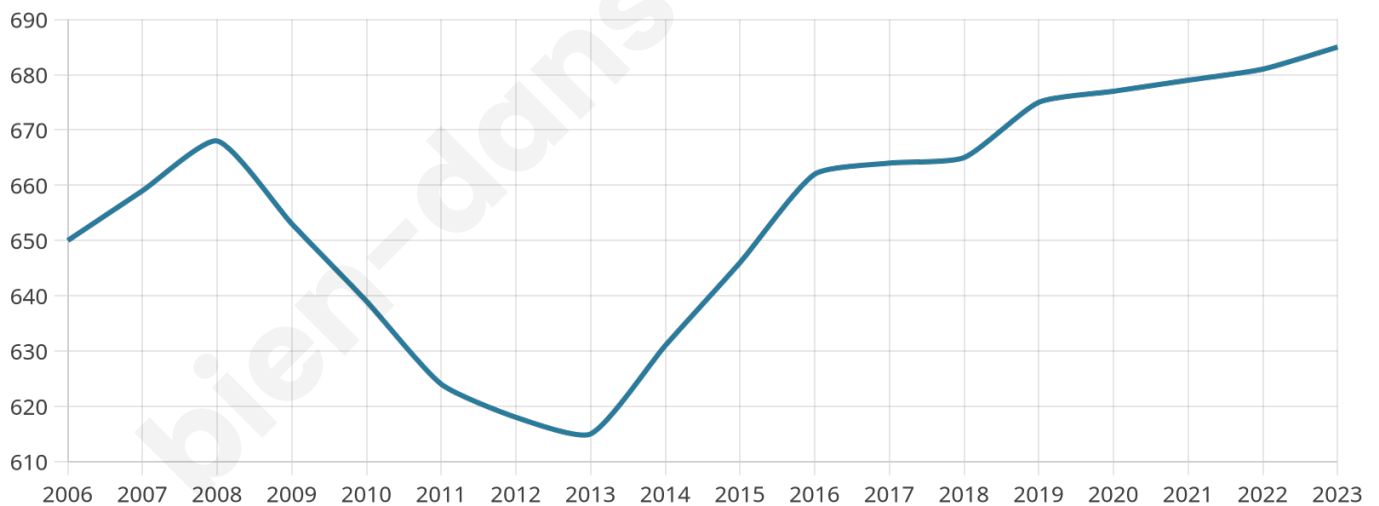
33 h/km²



Revenu moyen

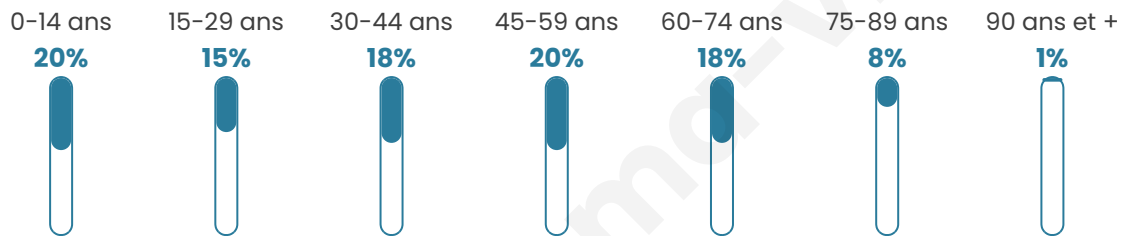
20 410 €/an

Evolution du nombre d'habitants

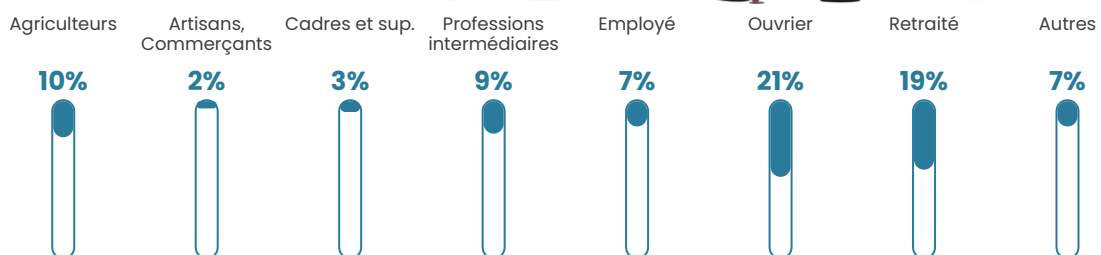


Sources : Institut national de la statistique et des études économiques (insee) selon Les dernières parutions officielles de 2024 portant sur les années 2020, 2021 et 2022.

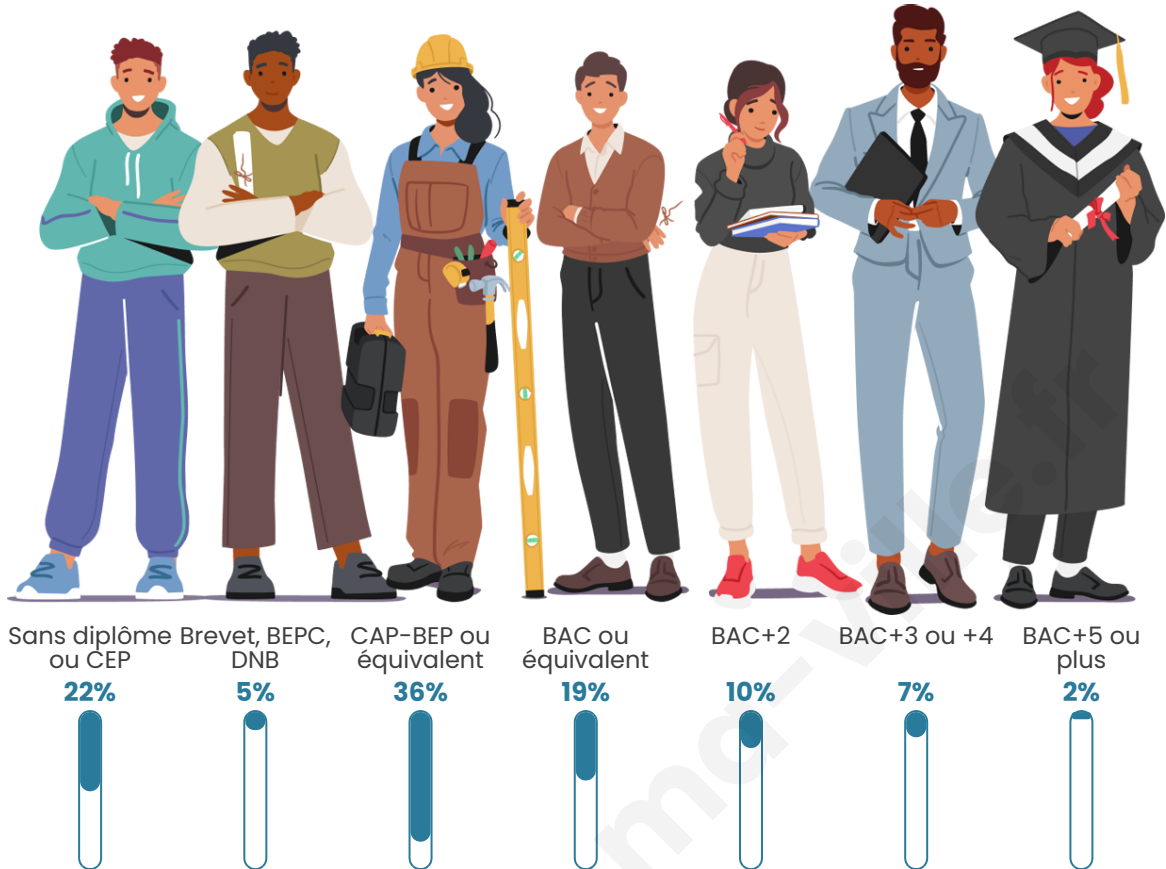
Tranche d'âge




Activité professionnelle



Niveau de diplôme













Composition des ménages



Profils électoraux

Premier tour

	Emmanuel MACRON	42.59 %
	Marine LE PEN	25.61 %
	Valérie PÉCRESE	7.55 %
	Jean-Luc MÉLENCHON	5.66 %
	Jean LASSALLE	5.39 %
	Éric ZEMMOUR	4.31 %
	Nicolas DUPONT- AIGNAN	2.96 %
	Fabien ROUSSEL	2.43 %
	Yannick JADOT	1.62 %
	Anne HIDALGO	0.81 %
	Nathalie ARTHAUD	0.54 %
	Philippe POUTOU	0.54 %



450 inscrits

Participation : 84.44%

Votes blancs : 1.32%

Votes nuls : 1.05%

Second tour

	Emmanuel MACRON	60,87 %
	Marine LE PEN	39,13 %

450 inscrits

Participation : 86.22%

Votes blancs : 3.87%

Votes nuls : 1.29%

Sécurité



Agressions physiques / sexuelles

0



Cambriolages

0



Vols / dégradations

0



Stupéfiants

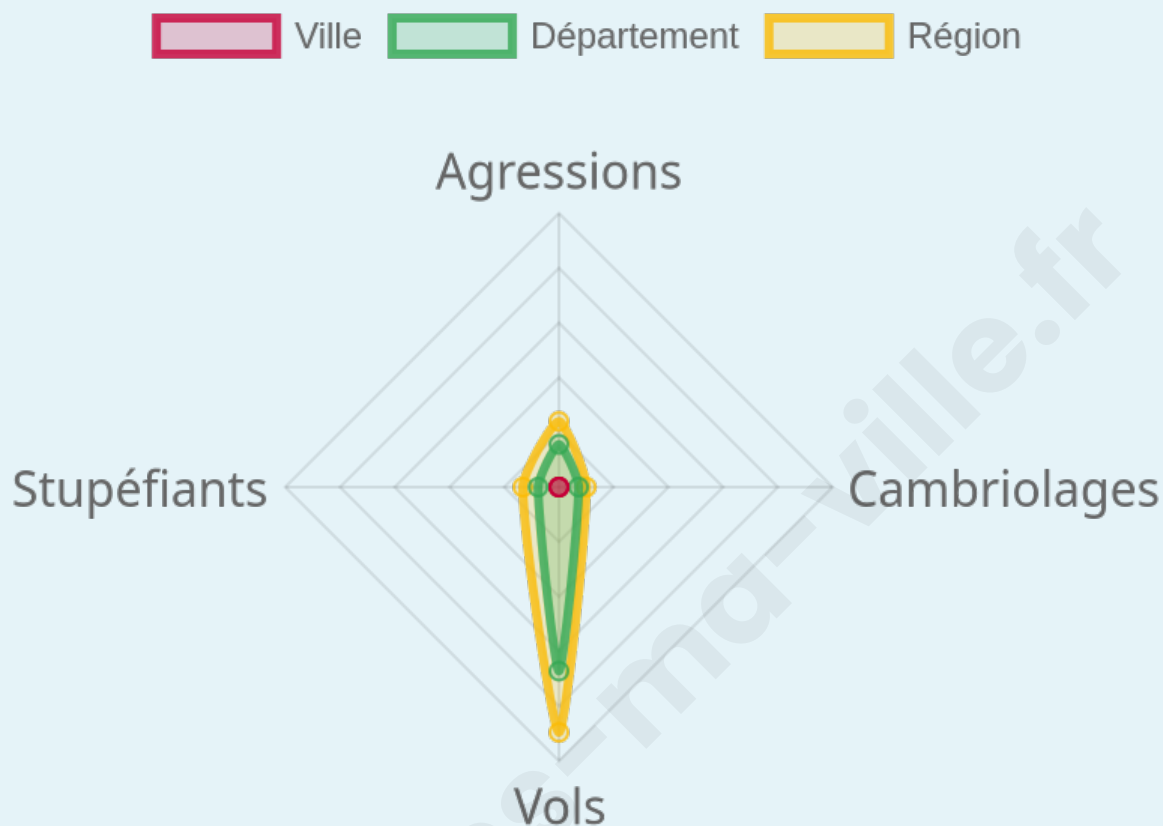
0

Evolution du nombre d'infractions



Pour comparer

(en proportion du nombre d'habitants)



Sources : Bases statistiques communale, départementale et régionale de la délinquance enregistrée par la police et la gendarmerie nationales selon les dernières parutions officielles de 2025 portant sur l'année 2024 ([data.gouv](https://data.gouv.fr)).

Agressions physiques / sexuelles : Violences sexuelles, coups et blessures volontaires intrafamiliaux, coups et blessures volontaires, autres coups, blessures volontaires et vols violents sans arme.

Cambriolages : Cambriolages de logements.

Vols : Vols avec armes, vols d'accessoires sur véhicules, vols dans les véhicules, vols de véhicules, vols sans violence contre des personnes, destructions, dégradations volontaires et escroqueries.

Stupéfiants : Trafic de stupéfiants dont (AFD) et usage de stupéfiants.

Services à la population



Commerce

Hypermarché	X <u>Moncoutant-sur-Sèvre</u> 10km
Supermarché	X <u>La Châtaigneraie</u> 10km
Superette	X <u>Montournais</u> 4km
Boulangerie	X <u>Montournais</u> 4km
Boucherie	X <u>La Forêt-sur-Sèvre</u> 7km
Restaurant	X <u>Montournais</u> 4km
Garage	2
Station-service	X <u>La Châtaigneraie</u> 9km
Banque	1
La poste	X <u>Saint-Mesmin</u> 6km
Coiffeur	X <u>Montournais</u> 4km
Tabac	X <u>La Châtaigneraie</u> 10km
Bars / discothèque	2
Bibliothèque	X <u>Pouzauges</u> 11km
Cinéma	X <u>Moncoutant-sur-Sèvre</u> 10km
Vétérinaire	X <u>Saint-Mesmin</u> 7km



Santé

Pharmacie	X <u>Montournais</u> 4km
Hôpital	X <u>Bressuire</u> 21km
Laboratoire d'analyses médicales	X <u>La Châtaigneraie</u> 10km
Etablissement pour handicapé	X <u>Saint-Pierre-du-Chemin</u> 4km
EHPA	X <u>Saint-Pierre-du-Chemin</u> 5km
Médecin	X <u>Montournais</u> 4km
Dentiste	X <u>Moncoutant-sur-Sèvre</u> 8km
Chirurgien	X <u>Faye-l'Abbesse</u> 28km
Dermatologue	X <u>Les Herbiers</u> 28km
Anesthésiste	X <u>Fontenay-le-Comte</u> 31km
Gastro-entérologue	X <u>Bressuire</u> 21km
Gynécologue	X <u>Chantonnay</u> 26km
Cancérologue	X <u>Nantes</u> 81km
Neurologue	X <u>Cholet</u> 37km
Ophthalmologue	X <u>Bressuire</u> 21km
ORL	X <u>Fontenay-le-Comte</u> 31km
Cardiologue	X <u>Sèvremont</u> 17km
Pédiatre	X <u>Saint-Martin-Lars-en-Sainte-Hermine</u> 27km
Pneumologue	X <u>Sèvremont</u> 17km
Psychologue	X <u>Bressuire</u> 21km
Radiologue	X <u>La Châtaigneraie</u> 10km
Rhumatologue	X <u>Fontenay-le-Comte</u> 31km
Sage-femme	X <u>La Forêt-sur-Sèvre</u> 6km



Éducation

Crèche	X <u>Saint-Pierre-du-Chemin</u> 5km
Ecole maternelle Public	X <u>Moncoutant-sur-Sèvre</u> 10km
Ecole maternelle Privé	X <u>Sèvremoine</u> 48km
Ecole primaire Public	X <u>Montournais</u> 4km
Ecole primaire Privé	1
Collège Public	X <u>La Châtaigneraie</u> 9km
Collège Privé	X <u>La Châtaigneraie</u> 10km
Lycée Public	X <u>Bressuire</u> 20km
Lycée Privé	X <u>Pouzauges</u> 10km

Sources : Base Sirene des entreprises et de leurs établissements selon les dernières parutions officielles de 2025 portant sur l'année 2024 ([data.gouv](#)). Liste, localisation et tarifs des professionnels de santé selon les dernières parutions officielles de 2025 portant sur l'année 2024 ([opendatasoft](#)) et FINISS Extraction du Fichier des établissements selon les dernières parutions officielles de 2025 portant sur l'année 2024 ([data.gouv](#)). Adresse et géolocalisation des établissements d'enseignement du premier et second degrés selon les

bien-dans-ma-ville.fr

Villes autour de Menomblet

Ville	Habitants	Superficie	Pop densité	Pop active	Taux chômage	Revenu moyen	Prix immobilier
Montournais	1 630	29 km ²	56 h/km ²	48.5%	3.7%	21 280 €/an	1 136 €/m ²
Saint-Pierre-du-Chemin	1 354	29 km ²	47 h/km ²	38.8%	3.5%	20 380 €/an	997 €/m ²
La Forêt-sur-Sèvre	2 250	55 km ²	41 h/km ²	44.6%	2.8%	21 200 €/an	983 €/m ²
Réaumur	857	22 km ²	39 h/km ²	49.8%	3.6%	21 970 €/an	1 004 €/m ²
Saint-André-sur-Sèvre	637	19 km ²	34 h/km ²	46.6%	2.8%	20 930 €/an	1 148 €/m ²
La Tardière	1 327	20 km ²	66 h/km ²	44.6%	3.8%	19 630 €/an	1 252 €/m ²
Saint-Mesmin (1 avis)	1 774	26 km ²	68 h/km ²	46.3%	3.5%	22 330 €/an	1 090 €/m ²
Cheffois	1 009	18 km ²	56 h/km ²	47.1%	2.5%	22 260 €/an	1 112 €/m ²
La Châtaigneraie (3 avis)	2 600	7 km ²	371 h/km ²	36.9%	5%	20 080 €/an	1 085 €/m ²
Breuil-Barret	590	15 km ²	39 h/km ²	46.9%	2.7%	19 750 €/an	705 €/m ²
Moncoutant-sur-Sèvre (4 avis)	5 121	92 km ²	56 h/km ²	43.4%	3.5%	21 310 €/an	953 €/m ²
Cerizay (2 avis)	4 793	18 km ²	266 h/km ²	41.5%	4.5%	20 010 €/an	1 058 €/m ²
La Meilleraie-Tillay (2 avis)	1 485	20 km ²	74 h/km ²	46.1%	3.1%	21 740 €/an	996 €/m ²
Pouzauges (4 avis)	5 668	36 km ²	157 h/km ²	45.8%	4.3%	22 320 €/an	1 103 €/m ²
Montravers	365	10 km ²	37 h/km ²	48.2%	3.8%	22 020 €/an	966 €/m ²

bien-dans-ma-ville.fr



Vous aimez votre ville ? Notez-la !

Et faites-nous part de vos remarques constructives



Avec

BIEN dans
ma **VILLE** 