



Version web

# Ville de Mennetou-sur-Cher

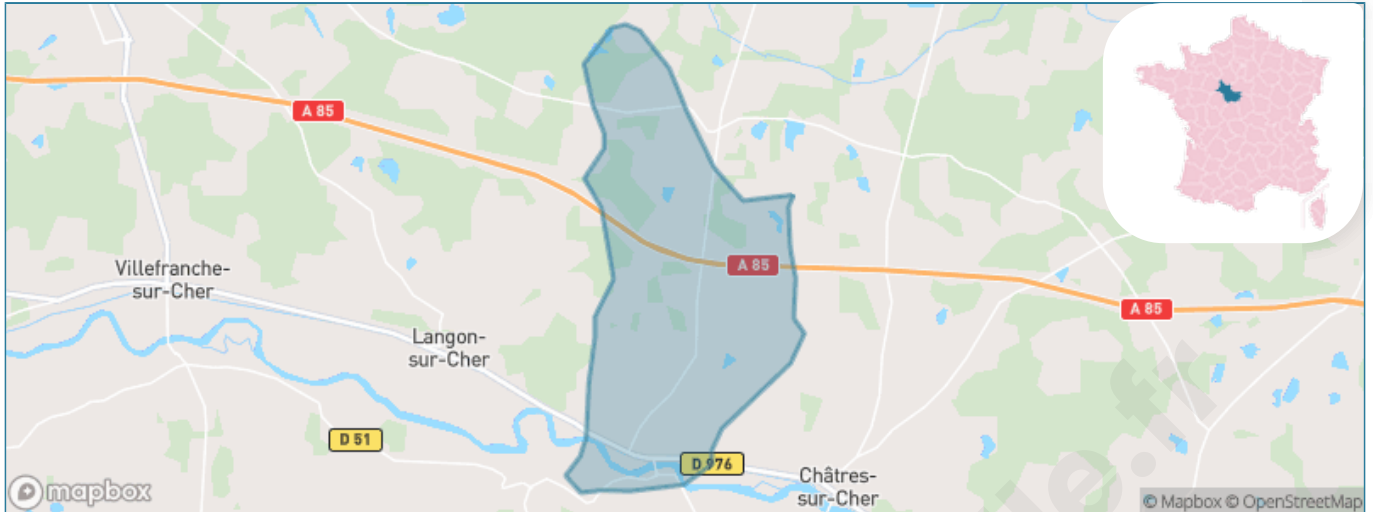
Présenté par

**BIEN** dans ma **VILLE** 

# Sommaire

Situation géographique .....	3
Statistiques sur la population .....	4
Evolution du nombre d'habitants .....	4
Tranche d'âge .....	5
0-14 ans .....	5
15-29 ans .....	5
30-44 ans .....	5
45-59 ans .....	5
60-74 ans .....	5
75-89 ans .....	5
90 ans et + .....	5
Activité professionnelle .....	5
Agriculteurs .....	5
Artisans, Commerçants .....	5
Cadres et sup. ....	5
Professions intermédiaires .....	5
Employé .....	5
Ouvrier .....	5
Retraité .....	5
Autres .....	5
Niveau de diplôme .....	6
Sans diplôme ou CEP .....	6
Brevet, BEPC, DNB .....	6
CAP-BEP ou équivalent .....	6
BAC ou équivalent .....	6
BAC+2 .....	6
BAC+3 ou +4 .....	6
BAC+5 ou plus .....	6
Composition des ménages .....	6
Couple sans enfant .....	6
Couple avec enfant(s) .....	6
Famille monoparentale .....	6
Colocation / Autre .....	6
Personnes seules .....	6
Profils électoraux .....	7
Premier tour .....	7
Sécurité .....	8
Evolution du nombre d'infractions .....	8
Pour comparer .....	9
Services à la population .....	10
Commerce .....	10
Éducation .....	10
Villes autour de Mennetou-sur-Cher .....	11

# Situation géographique



## i Informations clés

- **Région** : Centre-Val de Loire
- **Département** : Loir-et-Cher
- **Code postal** : 41320
- **Superficie** : 16 km<sup>2</sup>



# Statistiques sur la population



Nombre d'habitants

**818**



Age moyen

**47 ans**



Pop active

**44.3%**



Taux chômage

**10.1%**



Pop densité

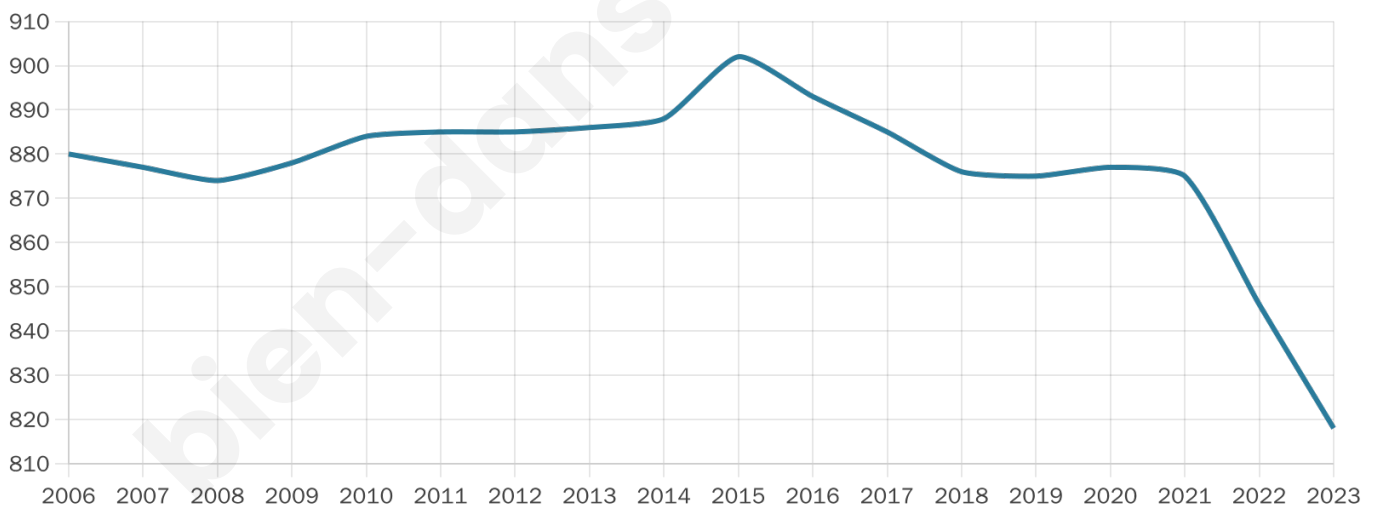
**51 h/km<sup>2</sup>**



Revenu moyen

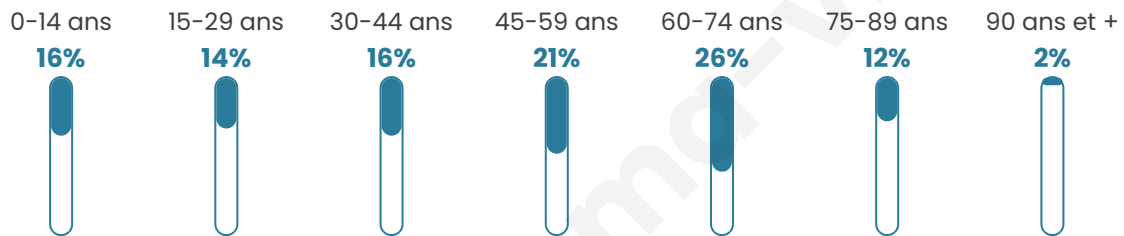
**22 460 €/an**

## Evolution du nombre d'habitants

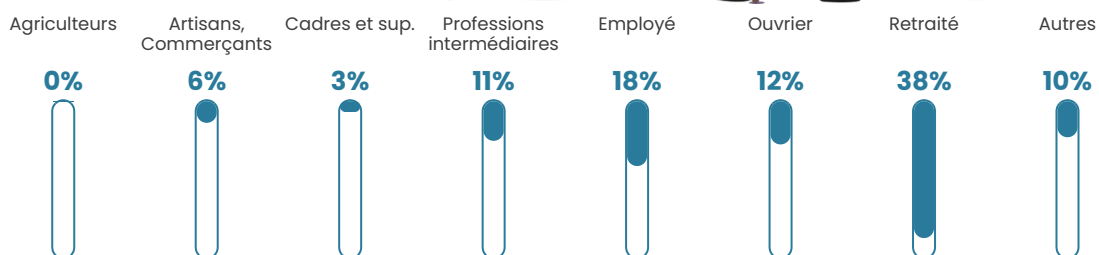


Sources : Institut national de la statistique et des études économiques (insee) selon Les dernières parutions officielles de 2024 portant sur les années 2020, 2021 et 2022.


## Tranche d'âge




## Activité professionnelle



## Niveau de diplôme















## Composition des ménages





# Profils électoraux

## Premier tour

	Marine LE PEN	36.81 %
	Emmanuel MACRON	21.82 %
	Jean-Luc MÉLENCHON	13.66 %
	Éric ZEMMOUR	8.92 %
	Yannick JADOT	3.61 %
	Jean LASSALLE	3.42 %
	Fabien ROUSSEL	3.23 %
	Nicolas DUPONT-AIGNAN	3.23 %
	Valérie PÉCRESSE	2.47 %
	Anne HIDALGO	1.52 %
	Philippe POUTOU	0.76 %
	Nathalie ARTHAUD	0.57 %

## Second tour

	Emmanuel MACRON	38,83 %
	Marine LE PEN	61,17 %

### 692 inscrits

Participation : 78.32%

Votes blancs : 5.17%

Votes nuls : 3.14%

### 692 inscrits

Participation : 77.89%

Votes blancs : 0.93%

Votes nuls : 1.30%

# Sécurité



Agressions physiques / sexuelles

0



Cambriolages

0



Vols / dégradations

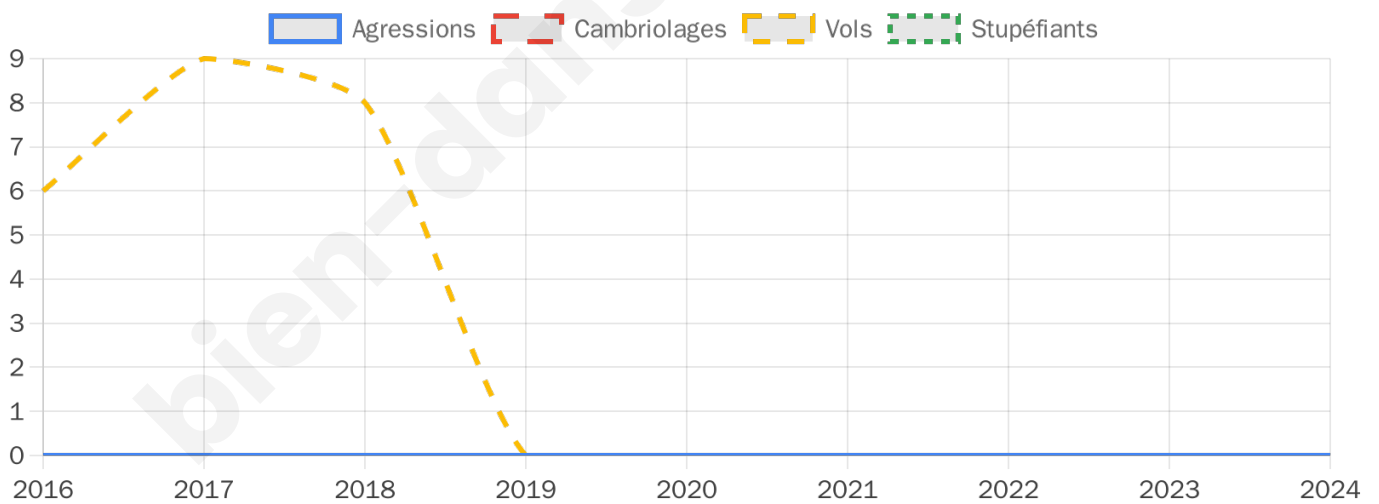
0



Stupéfiants

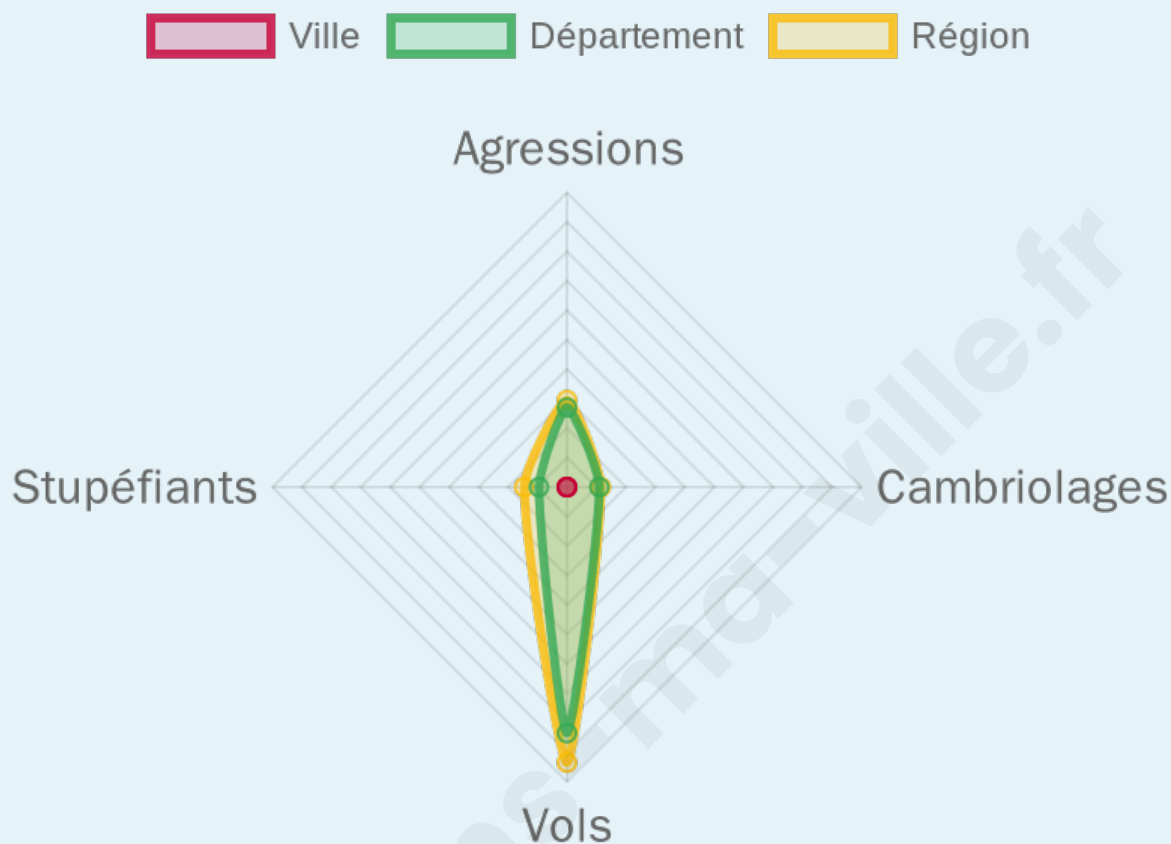
0

## Evolution du nombre d'infractions



## Pour comparer

(en proportion du nombre d'habitants)



Sources : Bases statistiques communale, départementale et régionale de la délinquance enregistrée par la police et la gendarmerie nationales selon les dernières parutions officielles de 2025 portant sur l'année 2024 ([data.gouv](https://data.gouv.fr)).

Agressions physiques / sexuelles : Violences sexuelles, coups et blessures volontaires intrafamiliaux, coups et blessures volontaires, autres coups, blessures volontaires et vols violents sans arme.

Cambriolages : Cambriolages de logements.

Vols : Vols avec armes, vols d'accessoires sur véhicules, vols dans les véhicules, vols de véhicules, vols sans violence contre des personnes, destructions, dégradations volontaires et escroqueries.

Stupéfiants : Trafic de stupéfiants dont (AFD) et usage de stupéfiants.

# Services à la population



## Commerce

Hypermarché	X <a href="#">Romorantin-Lanthenay</a> 14km
Supermarché	X <a href="#">Graçay</a> 14km
Superette	X <a href="#">Châtres-sur-Cher</a> 0km
Boulangerie	X <a href="#">Châtres-sur-Cher</a> 2km
Boucherie	X <a href="#">Villefranche-sur-Cher</a> 9km
Restaurant	2
Garage	X <a href="#">Thénioux</a> 4km
Station-service	X <a href="#">Châtres-sur-Cher</a> 3km
Banque	2
La poste	X <a href="#">Thénioux</a> 5km
Coiffeur	2
Tabac	X <a href="#">Villefranche-sur-Cher</a> 9km
Bars / discothèque	1
Bibliothèque	X <a href="#">Saint-Georges-sur-la-Prée</a> 6km
Cinéma	X <a href="#">Vierzon</a> 14km
Vétérinaire	X <a href="#">Saint-Julien-sur-Cher</a> 8km



## Santé

Pharmacie	X <a href="#">Châtres-sur-Cher</a> 1km
Hôpital	X <a href="#">Vierzon</a> 13km
Laboratoire d'analyses médicales	X <a href="#">Romorantin-Lanthenay</a> 15km
Etablissement pour handicapé	X <a href="#">Vierzon</a> 14km
EHPA	X <a href="#">Châtres-sur-Cher</a> 2km
Médecin	1
Dentiste	X <a href="#">Romorantin-Lanthenay</a> 14km
Chirurgien	X <a href="#">Vierzon</a> 13km
Dermatologue	X <a href="#">Saint-Julien-sur-Cher</a> 8km
Anesthésiste	X <a href="#">Saint-Doulchard</a> 40km
Gastro-entérologue	X <a href="#">Lamotte-Beuvron</a> 38km
Gynécologue	X <a href="#">Plou</a> 35km
Cancérologue	X <a href="#">Saint-Doulchard</a> 40km
Neurologue	X <a href="#">Lamotte-Beuvron</a> 38km
Ophtalmologue	X <a href="#">Luçay-le-Mâle</a> 37km
ORL	X <a href="#">Vierzon</a> 17km
Cardiologue	X <a href="#">Issoudun</a> 36km
Pédiatre	X <a href="#">Saint-Doulchard</a> 40km
Pneumologue	X <a href="#">Méreau</a> 14km
Psychologue	X <a href="#">Romorantin-Lanthenay</a> 15km
Radiologue	X <a href="#">Vierzon</a> 13km
Rhumatologue	X <a href="#">Vierzon</a> 13km
Sage-femme	X <a href="#">Romorantin-Lanthenay</a> 14km



## Éducation

Crèche	X <a href="#">Méry-sur-Cher</a> 8km
Ecole maternelle Public	X <a href="#">Villefranche-sur-Cher</a> 9km
Ecole maternelle Privé	X <a href="#">Bourges</a> 44km
Ecole primaire Public	1
Ecole primaire Privé	X <a href="#">Villefranche-sur-Cher</a> 9km
Collège Public	X <a href="#">Vierzon</a> 12km
Collège Privé	X <a href="#">Romorantin-Lanthenay</a> 15km
Lycée Public	X <a href="#">Vierzon</a> 14km
Lycée Privé	X <a href="#">Vierzon</a> 15km

Sources : Base Sirene des entreprises et de leurs établissements selon les dernières parutions officielles de 2025 portant sur l'année 2024 ([data.gouv](#)). Liste, localisation et tarifs des professionnels de santé selon les dernières parutions officielles de 2025 portant sur l'année 2024 ([opendatasoft](#)) et FINISS Extraction du Fichier des établissements selon les dernières parutions officielles de 2025 portant sur l'année 2024 ([data.gouv](#)). Adresse et géolocalisation des établissements d'enseignement du premier et second degrés selon les dernières parutions officielles de 2025 portant sur l'année 2024 ([data.education.gouv](#))

## Villes autour de Mennetou-sur-Cher

Ville	Habitants	Superficie	Pop densité	Pop active	Taux chômage	Revenu moyen	Prix immobilier
Maray	221	27 km <sup>2</sup>	8 h/km <sup>2</sup>	43%	4.1%	20 220 €/an	1 361 €/m <sup>2</sup>
Châtres-sur-Cher	1 132	35 km <sup>2</sup>	32 h/km <sup>2</sup>	38.1%	4.8%	20 960 €/an	916 €/m <sup>2</sup>
Saint-Loup	354	14 km <sup>2</sup>	25 h/km <sup>2</sup>	48.3%	5.9%	21 790 €/an	1 113 €/m <sup>2</sup>
Thénioux	667	18 km <sup>2</sup>	37 h/km <sup>2</sup>	43%	5.7%	22 110 €/an	2 836 €/m <sup>2</sup>
Langon-sur-Cher (1 avis)	821	38 km <sup>2</sup>	22 h/km <sup>2</sup>	47.7%	5.6%	22 940 €/an	1 195 €/m <sup>2</sup>
Saint-Georges-sur-la-Prée	591	22 km <sup>2</sup>	27 h/km <sup>2</sup>	50.8%	5.8%	22 410 €/an	799 €/m <sup>2</sup>
Méry-sur-Cher (2 avis)	690	20 km <sup>2</sup>	35 h/km <sup>2</sup>	47.7%	5.5%	23 070 €/an	783 €/m <sup>2</sup>
Saint-Julien-sur-Cher	742	16 km <sup>2</sup>	46 h/km <sup>2</sup>	44.6%	5.4%	22 480 €/an	1 664 €/m <sup>2</sup>
Villefranche-sur-Cher (1 avis)	2 678	27 km <sup>2</sup>	99 h/km <sup>2</sup>	44.1%	3.8%	22 900 €/an	1 193 €/m <sup>2</sup>
Genouilly	657	34 km <sup>2</sup>	19 h/km <sup>2</sup>	40.5%	5.8%	21 040 €/an	828 €/m <sup>2</sup>
Dampierre-en-Graçay	252	9 km <sup>2</sup>	28 h/km <sup>2</sup>	41.3%	4.4%	22 020 €/an	1 186 €/m <sup>2</sup>
Anjouin	313	28 km <sup>2</sup>	11 h/km <sup>2</sup>	41.5%	5.8%	19 990 €/an	1 051 €/m <sup>2</sup>
La Chapelle-Montmartin	407	10 km <sup>2</sup>	41 h/km <sup>2</sup>	40.5%	2%	21 620 €/an	1 227 €/m <sup>2</sup>
Saint-Hilaire-de-Court (1 avis)	594	11 km <sup>2</sup>	54 h/km <sup>2</sup>	39.4%	3.2%	21 800 €/an	1 058 €/m <sup>2</sup>
Dun-le-Poëlier	445	22 km <sup>2</sup>	20 h/km <sup>2</sup>	35.5%	5.6%	19 150 €/an	699 €/m <sup>2</sup>

bien-dans-ma-ville.fr



# Vous aimez votre ville ? Notez-la !

Et faites-nous part de vos remarques constructives



Avec

**BIEN** dans  
ma **VILLE** 