



Version web

# Ville de Ménil-Lépinois

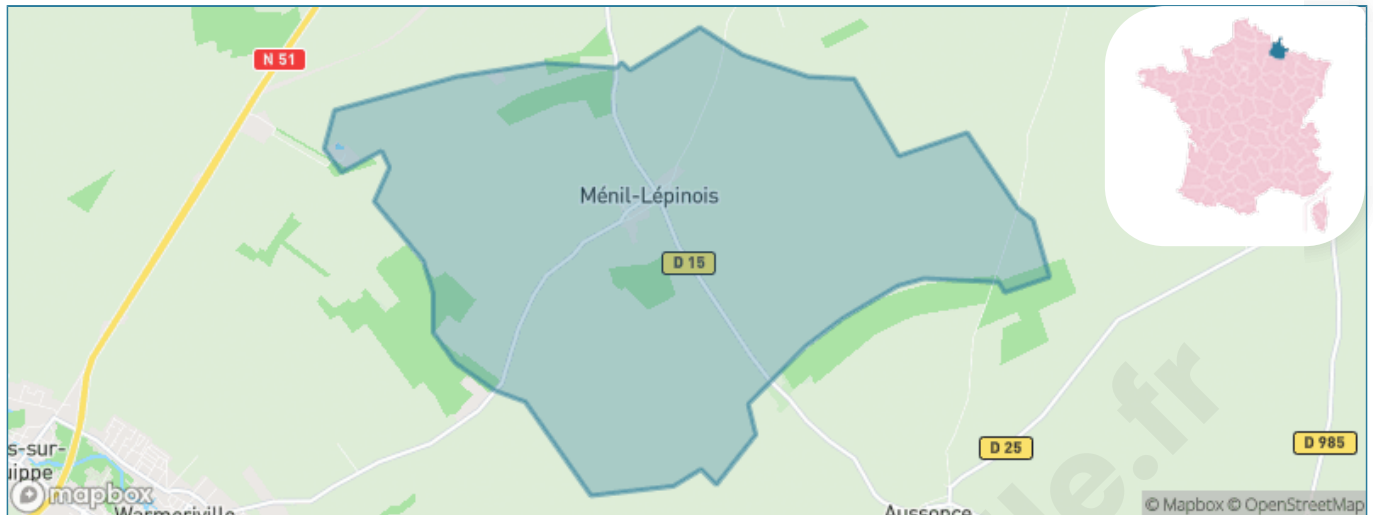
Présenté par



# Sommaire

Situation géographique .....	3
Statistiques sur la population .....	4
Evolution du nombre d'habitants .....	4
Tranche d'âge .....	5
0-14 ans .....	5
15-29 ans .....	5
30-44 ans .....	5
45-59 ans .....	5
60-74 ans .....	5
75-89 ans .....	5
90 ans et + .....	5
Activité professionnelle .....	5
Agriculteurs .....	5
Artisans, Commerçants .....	5
Cadres et sup. ....	5
Professions intermédiaires .....	5
Employé .....	5
Ouvrier .....	5
Retraité .....	5
Autres .....	5
Niveau de diplôme .....	6
Sans diplôme ou CEP .....	6
Brevet, BEPC, DNB .....	6
CAP-BEP ou équivalent .....	6
BAC ou équivalent .....	6
BAC+2 .....	6
BAC+3 ou +4 .....	6
BAC+5 ou plus .....	6
Composition des ménages .....	6
Couple sans enfant .....	6
Couple avec enfant(s) .....	6
Famille monoparentale .....	6
Colocation / Autre .....	6
Personnes seules .....	6
Profils électoraux .....	7
Premier tour .....	7
Sécurité .....	9
Evolution du nombre d'infractions .....	9
Pour comparer .....	10
Services à la population .....	11
Commerce .....	11
Éducation .....	11
Villes autour de Ménil-Lépinois .....	12

# Situation géographique



## i Informations clés

- **Région** : Grand Est
- **Département** : Ardennes
- **Code postal** : 08310
- **Superficie** : 18 km<sup>2</sup>



# Statistiques sur la population



Nombre d'habitants

**148**



Age moyen

**40 ans**



Pop active

**48.6%**



Taux chômage

**2.4%**



Pop densité

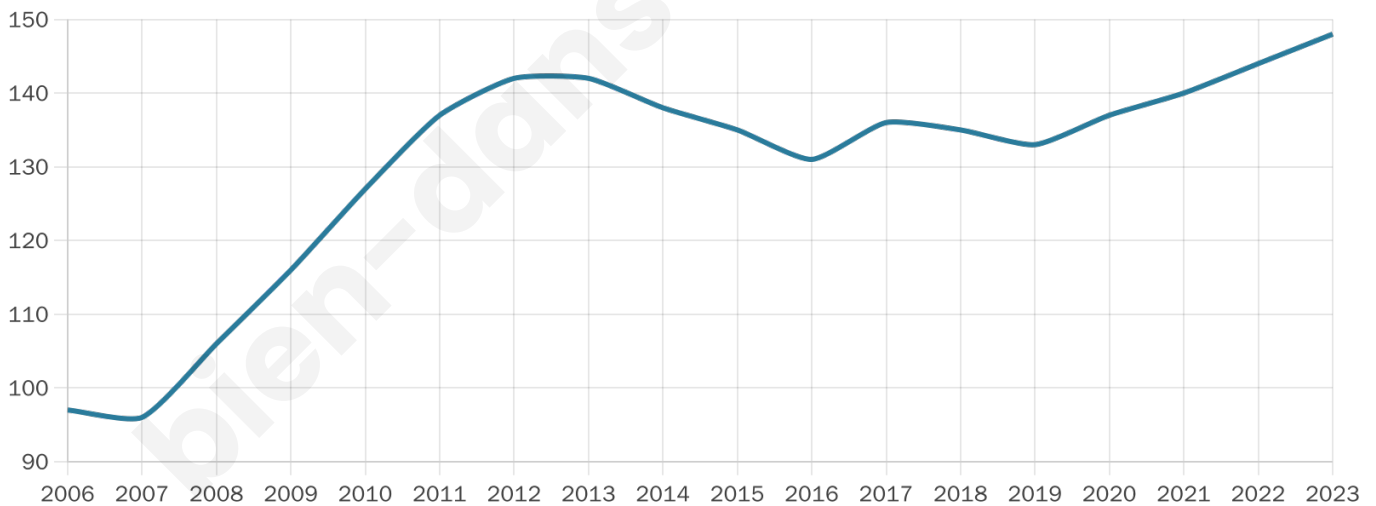
**8 h/km<sup>2</sup>**



Revenu moyen

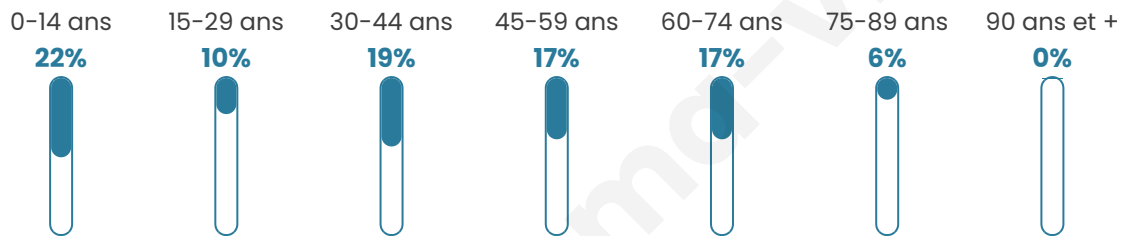
**28 830 €/an**

## Evolution du nombre d'habitants

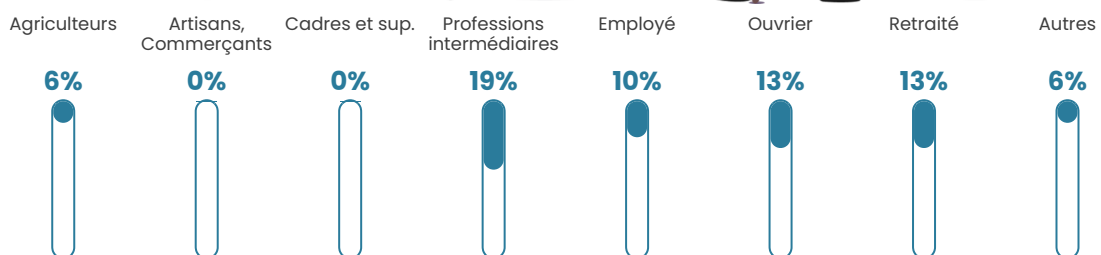


Sources : Institut national de la statistique et des études économiques (insee) selon Les dernières parutions officielles de 2024 portant sur les années 2020, 2021 et 2022.


## Tranche d'âge



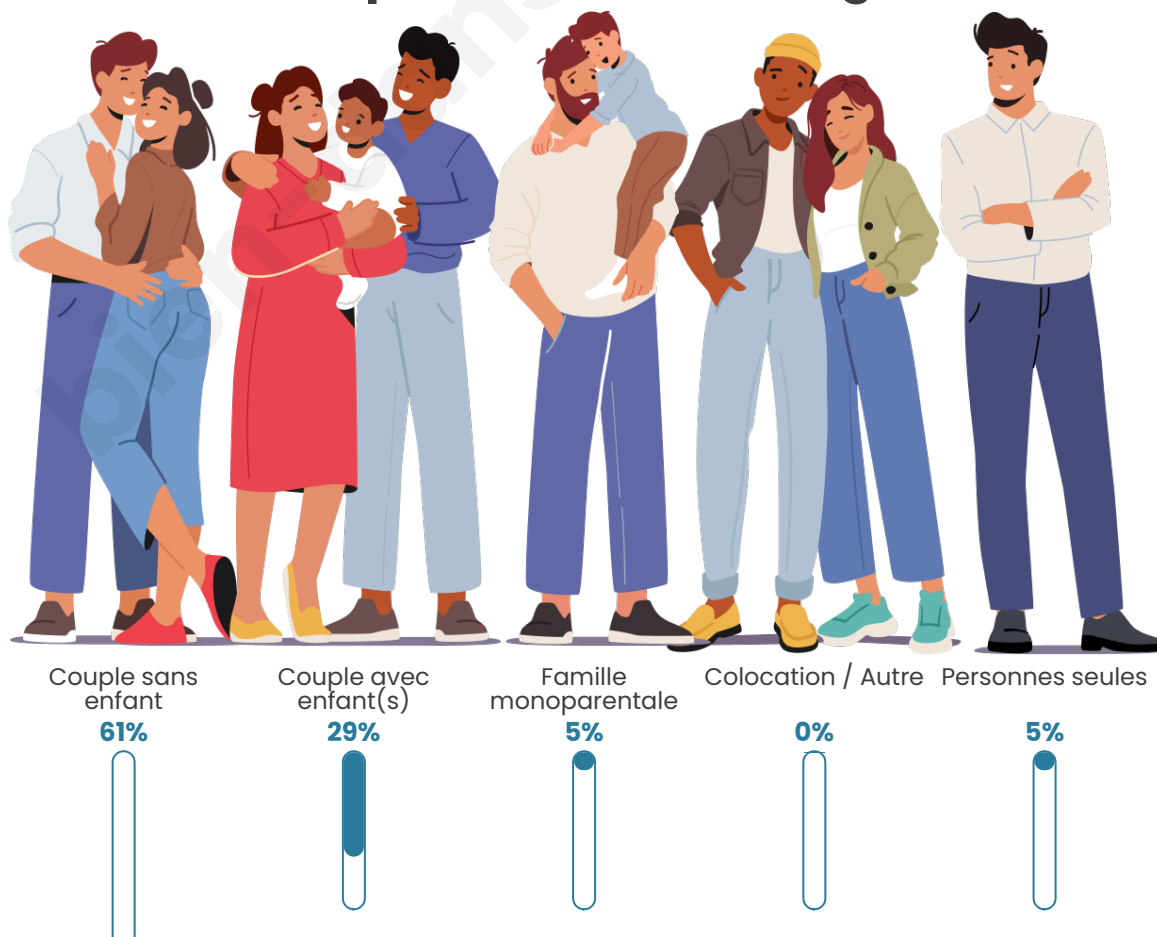
## Activité professionnelle



## Niveau de diplôme



## Composition des ménages





## Profils électoraux

### Premier tour

	Emmanuel MACRON	30.21 %
	Marine LE PEN	27.08 %
	Éric ZEMMOUR	11.46 %
	Jean-Luc MÉLENCHON	9.38 %
	Valérie PÉCRESSÉ	8.33 %
	Nicolas DUPONT- AIGNAN	7.29 %
	Fabien ROUSSEL	3.13 %
	Jean LASSALLE	1.04 %
	Yannick JADOT	1.04 %
	Philippe POUTOU	1.04 %
	Nathalie ARTHAUD	0.00 %
	Anne HIDALGO	0.00 %

**109 inscrits**

Participation : 88.07%

Votes blancs : 0.00%

Votes nuls : 0.00%

**Second tour**Emmanuel  
MACRON

53,49 %



Marine LE PEN

46,51 %

**109 inscrits**

Participation : 88.99%

Votes blancs : 10.31%

Votes nuls : 1.03%

bien-dans-ma-ville.fr

# Sécurité



Agressions physiques / sexuelles

0



Cambriolages

0



Vols / dégradations

0



Stupéfiants

0

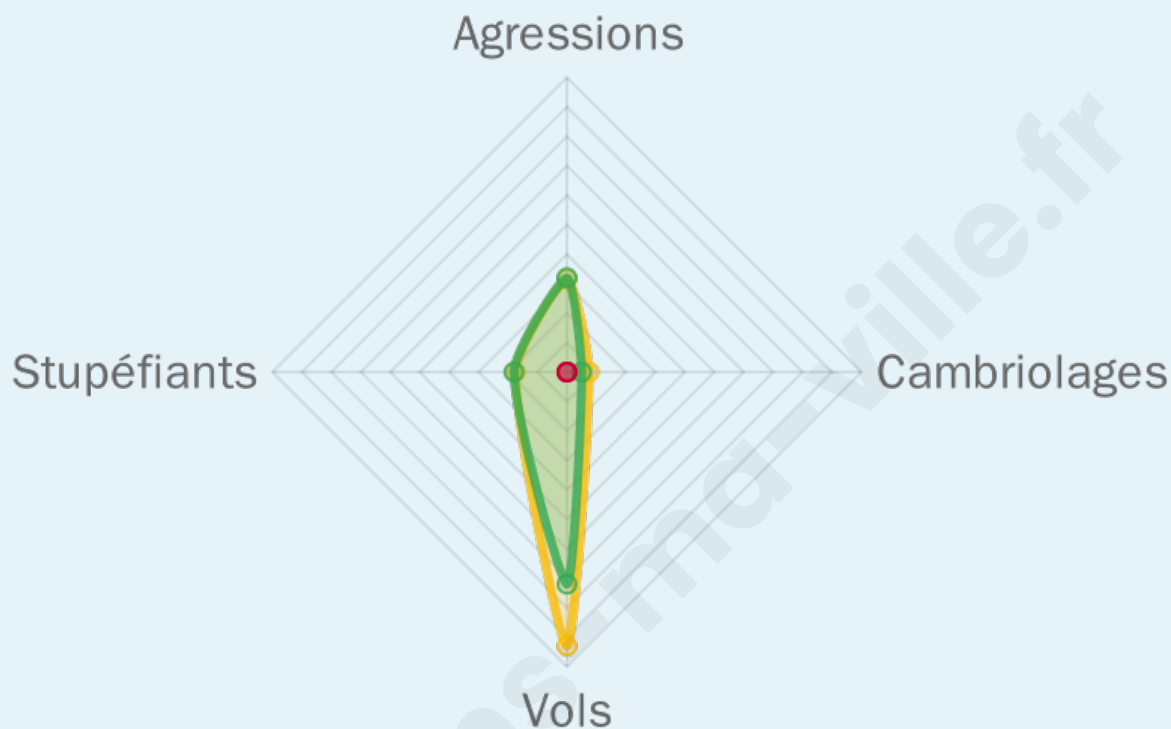
## Evolution du nombre d'infractions



## Pour comparer

(en proportion du nombre d'habitants)

■ Ville ■ Département ■ Région



Sources : Bases statistiques communale, départementale et régionale de la délinquance enregistrée par la police et la gendarmerie nationales selon les dernières parutions officielles de 2025 portant sur l'année 2024 ([data.gouv](https://data.gouv.fr)).

Agressions physiques / sexuelles : Violences sexuelles, coups et blessures volontaires intrafamiliaux, coups et blessures volontaires, autres coups, blessures volontaires et vols violents sans arme.

Cambriolages : Cambriolages de logements.

Vols : Vols avec armes, vols d'accessoires sur véhicules, vols dans les véhicules, vols de véhicules, vols sans violence contre des personnes, destructions, dégradations volontaires et escroqueries.

Stupéfiants : Trafic de stupéfiants dont (AFD) et usage de stupéfiants.

# Services à la population



## Commerce

Hypermarché	X <a href="#">Reims</a> 19km
Supermarché	X <a href="#">Pontfaverger-Moronvilliers</a> 8km
Superette	X <a href="#">Pontfaverger-Moronvilliers</a> 8km
Boulangerie	X <a href="#">Warmeriville</a> 5km
Boucherie	X <a href="#">Warmeriville</a> 5km
Restaurant	X <a href="#">Neuflize</a> 5km
Garage	X <a href="#">Aussonce</a> 3km
Station-service	X <a href="#">Warmeriville</a> 5km
Banque	X <a href="#">Juniville</a> 8km
La poste	X <a href="#">Le Châtelet-sur-Retourne</a> 6km
Coiffeur	X <a href="#">Warmeriville</a> 4km
Tabac	X <a href="#">Juniville</a> 8km
Bars / discothèque	X <a href="#">Warmeriville</a> 6km
Bibliothèque	X <a href="#">Rethel</a> 17km
Cinéma	X <a href="#">Reims</a> 20km
Vétérinaire	X <a href="#">Pontfaverger-Moronvilliers</a> 8km



## Santé

Pharmacie	X <a href="#">Warmeriville</a> 6km
Hôpital	X <a href="#">Rethel</a> 17km
Laboratoire d'analyses médicales	X <a href="#">Rethel</a> 17km
Etablissement pour handicapé	X <a href="#">Acy-Romance</a> 16km
EHPA	X <a href="#">Juniville</a> 8km
Médecin	X <a href="#">Warmeriville</a> 6km
Dentiste	X <a href="#">Warmeriville</a> 6km
Chirurgien	X <a href="#">Rethel</a> 16km
Dermatologue	X <a href="#">Reims</a> 22km
Anesthésiste	X <a href="#">Rethel</a> 17km
Gastro-entérologue	X <a href="#">Rethel</a> 17km
Gynécologue	X <a href="#">Reims</a> 21km
Cancérologue	X <a href="#">Reims</a> 23km
Neurologue	X <a href="#">Reims</a> 22km
Ophthalmologue	X <a href="#">Rethel</a> 17km
ORL	X <a href="#">Reims</a> 21km
Cardiologue	X <a href="#">Reims</a> 22km
Pédiatre	X <a href="#">Reims</a> 21km
Pneumologue	X <a href="#">Rethel</a> 17km
Psychologue	X <a href="#">Reims</a> 21km
Radiologue	X <a href="#">Rethel</a> 17km
Rhumatologue	X <a href="#">Reims</a> 22km
Sage-femme	X <a href="#">Juniville</a> 8km



## Éducation

Crèche	X <a href="#">Warmeriville</a> 5km
Ecole maternelle Public	X <a href="#">Warmeriville</a> 6km
Ecole maternelle Privé	X <a href="#">Fismes</a> 44km
Ecole primaire Public	X <a href="#">Neuflize</a> 5km
Ecole primaire Privé	X <a href="#">Warmeriville</a> 5km
Collège Public	X <a href="#">Juniville</a> 8km
Collège Privé	X <a href="#">Rethel</a> 16km
Lycée Public	X <a href="#">Rethel</a> 18km
Lycée Privé	X <a href="#">Bétheny</a> 20km

Sources : Base Sirene des entreprises et de leurs établissements selon les dernières parutions officielles de 2025 portant sur l'année 2024 ([data.gouv](#)). Liste, localisation et tarifs des professionnels de santé selon les dernières parutions officielles de 2025 portant sur l'année 2024 ([opendatasoft](#)) et FINISS Extraction du Fichier des établissements selon les dernières parutions officielles de 2025 portant sur l'année 2024 ([data.gouv](#)). Adresse et géolocalisation des établissements d'enseignement du premier et second degrés selon les dernières parutions officielles de 2025 portant sur l'année 2024 ([data.education.gouv](#))

## Villes autour de Ménil-Lépinois

Ville	Habitants	Superficie	Pop densité	Pop active	Taux chômage	Revenu moyen	Prix immobilier
Aussonce	236	19 km <sup>2</sup>	12 h/km <sup>2</sup>	47.9%	3%	27 290 €/an	1 432 €/m <sup>2</sup>
Heutrégiville	508	11 km <sup>2</sup>	46 h/km <sup>2</sup>	47.2%	2%	26 710 €/an	1 779 €/m <sup>2</sup>
Warmeriville (4 avis)	2 749	23 km <sup>2</sup>	120 h/km <sup>2</sup>	47.8%	3.1%	25 590 €/an	1 953 €/m <sup>2</sup>
Le Châtelet-sur-Retourne	774	9 km <sup>2</sup>	86 h/km <sup>2</sup>	50.3%	2.8%	25 760 €/an	1 650 €/m <sup>2</sup>
Neuflize (1 avis)	855	13 km <sup>2</sup>	66 h/km <sup>2</sup>	49.5%	2.8%	25 830 €/an	1 873 €/m <sup>2</sup>
Saint-Masmes	550	6 km <sup>2</sup>	92 h/km <sup>2</sup>	45.8%	3.1%	24 200 €/an	2 199 €/m <sup>2</sup>
Bergnicourt	292	8 km <sup>2</sup>	37 h/km <sup>2</sup>	47.9%	6.2%	23 570 €/an	1 121 €/m <sup>2</sup>
Alincourt	160	8 km <sup>2</sup>	20 h/km <sup>2</sup>	44.4%	3.1%	27 010 €/an	1 389 €/m <sup>2</sup>
Isles-sur-Suippe	975	12 km <sup>2</sup>	81 h/km <sup>2</sup>	50.5%	2.6%	26 170 €/an	1 936 €/m <sup>2</sup>
Saint-Remy-le-Petit	56	7 km <sup>2</sup>	8 h/km <sup>2</sup>	50%	1.8%	NC	1 033 €/m <sup>2</sup>
La Neuville-en-Tourne-à-Fuy	533	27 km <sup>2</sup>	20 h/km <sup>2</sup>	46.9%	3%	24 060 €/an	1 026 €/m <sup>2</sup>
L'Écaille	263	9 km <sup>2</sup>	29 h/km <sup>2</sup>	58.2%	3.4%	23 000 €/an	1 728 €/m <sup>2</sup>
Tagnon (2 avis)	901	24 km <sup>2</sup>	38 h/km <sup>2</sup>	46.6%	3.6%	25 080 €/an	1 522 €/m <sup>2</sup>
Selles	464	11 km <sup>2</sup>	42 h/km <sup>2</sup>	48.7%	2.8%	24 060 €/an	1 236 €/m <sup>2</sup>
Juniville (1 avis)	1 224	26 km <sup>2</sup>	47 h/km <sup>2</sup>	50.3%	3.7%	22 670 €/an	1 408 €/m <sup>2</sup>

bien-dans-ma-ville.fr



# **Vous aimez votre ville ? Notez-la !**

Et faites-nous part de vos remarques constructives



Avec

**BIEN** dans ma **VILLE** 