



Version web

Ville de Ménil-Hermei

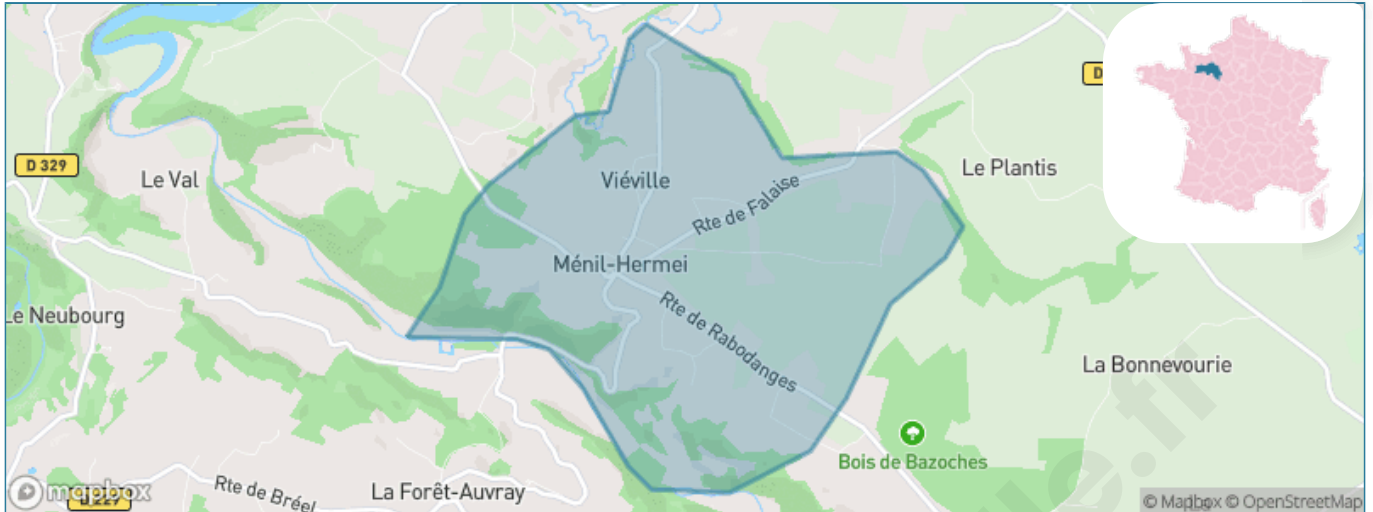
Présenté par

BIEN dans
ma **VILLE** 

Sommaire

Situation géographique	3
Statistiques sur la population	4
Evolution du nombre d'habitants	4
Tranche d'âge	5
0-14 ans	5
15-29 ans	5
30-44 ans	5
45-59 ans	5
60-74 ans	5
75-89 ans	5
90 ans et +	5
Activité professionnelle	5
Agriculteurs	5
Artisans, Commerçants	5
Cadres et sup.	5
Professions intermédiaires	5
Employé	5
Ouvrier	5
Retraité	5
Autres	5
Niveau de diplôme	6
Sans diplôme ou CEP	6
Brevet, BEPC, DNB	6
CAP-BEP ou équivalent	6
BAC ou équivalent	6
BAC+2	6
BAC+3 ou +4	6
BAC+5 ou plus	6
Composition des ménages	6
Couple sans enfant	6
Couple avec enfant(s)	6
Famille monoparentale	6
Colocation / Autre	6
Personnes seules	6
Profils électoraux	7
Premier tour	7
Sécurité	8
Evolution du nombre d'infractions	8
Pour comparer	9
Services à la population	10
Commerce	10
Éducation	10
Villes autour de Ménil-Hermei	11

Situation géographique



i Informations clés

- **Région** : Normandie
- **Département** : Orne
- **Code postal** : 61210
- **Superficie** : 6 km²



Statistiques sur la population



Nombre d'habitants

208



Age moyen

43 ans



Pop active

46.6%



Taux chômage

11.7%



Pop densité

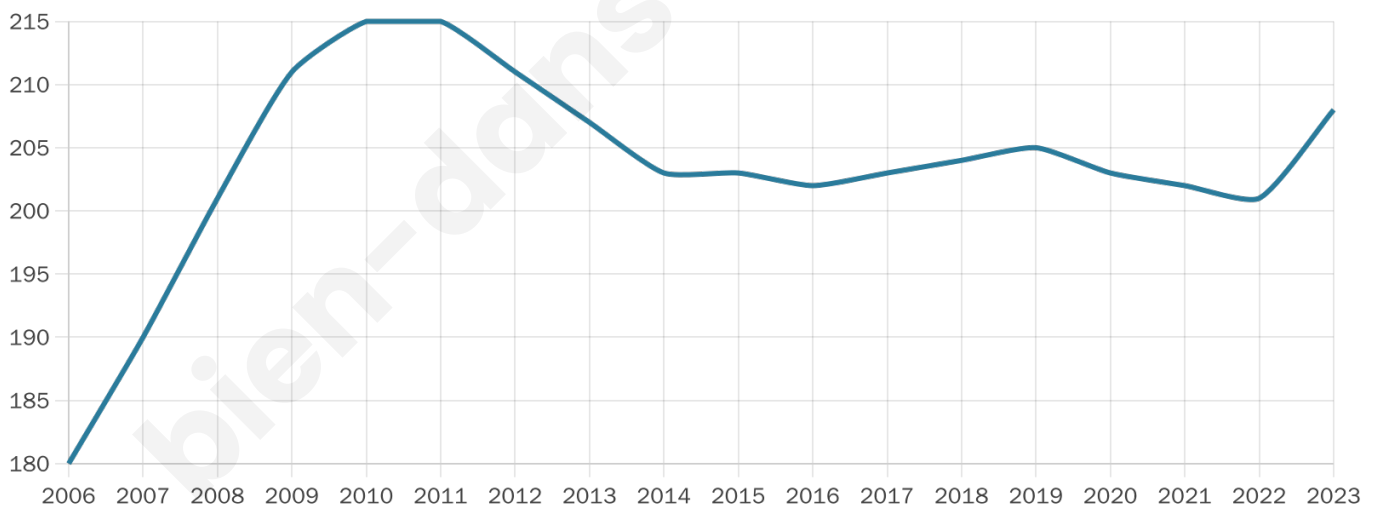
35 h/km²



Revenu moyen

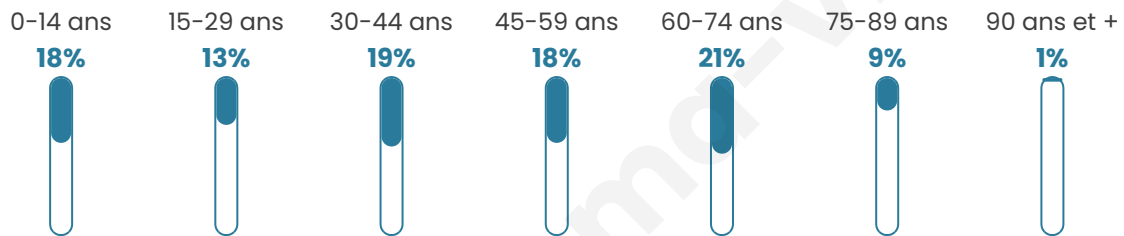
22 340 €/an

Evolution du nombre d'habitants

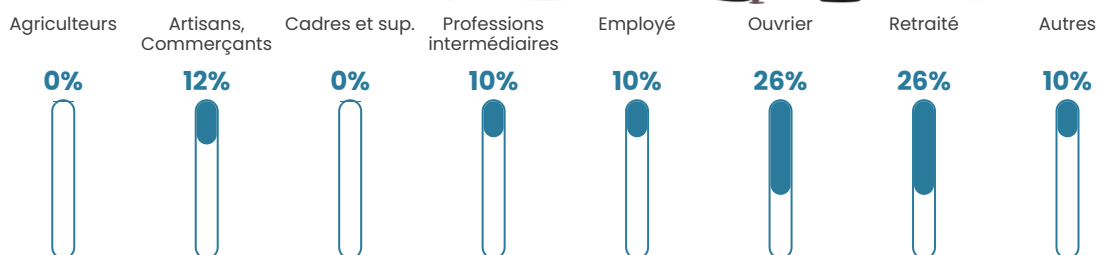


Sources : Institut national de la statistique et des études économiques (insee) selon Les dernières parutions officielles de 2024 portant sur les années 2020, 2021 et 2022.

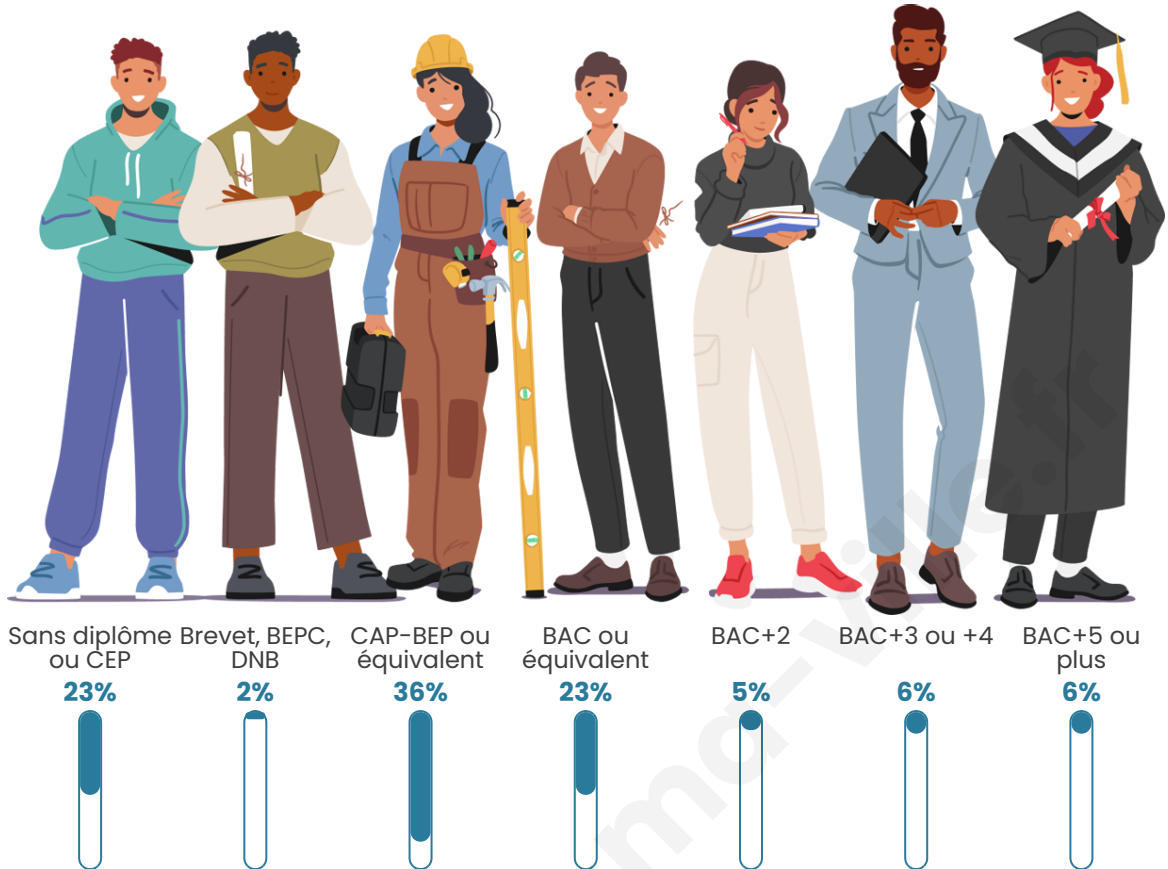
Tranche d'âge




Activité professionnelle



Niveau de diplôme















Composition des ménages



Profils électoraux

Premier tour

	Marine LE PEN	39.71 %
	Emmanuel MACRON	17.65 %
	Jean-Luc MÉLENCHON	17.65 %
	Éric ZEMMOUR	8.09 %
	Yannick JADOT	4.41 %
	Valérie PÉCRESSE	3.68 %
	Jean LASSALLE	2.21 %
	Anne HIDALGO	2.21 %
	Nathalie ARTHAUD	1.47 %
	Nicolas DUPONT-AIGNAN	1.47 %
	Fabien ROUSSEL	0.74 %
	Philippe POUTOU	0.74 %



176 inscrits

Participation : 79.55%

Votes blancs : 2.86%

Votes nuls : 0.00%

Second tour

	Emmanuel MACRON	43,31 %
	Marine LE PEN	56,69 %

176 inscrits

Participation : 81.25%

Votes blancs : 6.99%

Votes nuls : 4.2%

Sécurité



Agressions physiques / sexuelles

0



Cambriolages

0



Vols / dégradations

0



Stupéfiants

0

Evolution du nombre d'infractions



Pour comparer

(en proportion du nombre d'habitants)



Sources : Bases statistiques communale, départementale et régionale de la délinquance enregistrée par la police et la gendarmerie nationales selon les dernières parutions officielles de 2025 portant sur l'année 2024 ([data.gouv](https://data.gouv.fr)).

Agressions physiques / sexuelles : Violences sexuelles, coups et blessures volontaires intrafamiliaux, coups et blessures volontaires, autres coups, blessures volontaires et vols violents sans arme.

Cambriolages : Cambriolages de logements.

Vols : Vols avec armes, vols d'accessoires sur véhicules, vols dans les véhicules, vols de véhicules, vols sans violence contre des personnes, destructions, dégradations volontaires et escroqueries.

Stupéfiants : Trafic de stupéfiants dont (AFD) et usage de stupéfiants.

Services à la population



Commerce

Hypermarché	X Condé-en-Normandie 17km
Supermarché	X Falaise 11km
Superette	X Athis-Val de Rouvre 7km
Boulangerie	X Athis-Val de Rouvre 8km
Boucherie	X Putanges-le-Lac 3km
Restaurant	X Pierrepont 5km
Garage	1
Station-service	X Falaise 11km
Banque	X Putanges-le-Lac 9km
La poste	X Falaise 11km
Coiffeur	X Pierrepont 6km
Tabac	X Athis-Val de Rouvre 14km
Bars / discothèque	X Putanges-le-Lac 4km
Bibliothèque	X Sainte-Honorine-la-Guillaume 8km
Cinéma	X Falaise 11km
Vétérinaire	X Le Mesnil-Villement 5km



Santé

Pharmacie	X Pont-d'Ouilly 8km
Hôpital	X Falaise 10km
Laboratoire d'analyses médicales	X Falaise 11km
Etablissement pour handicapé	X Saint-Pierre-du-Bû 8km
EHPA	X Putanges-le-Lac 9km
Médecin	X Pont-d'Ouilly 8km
Dentiste	X Pont-d'Ouilly 8km
Chirurgien	X Saint-Denis-de-Méré 15km
Dermatologue	X Putanges-le-Lac 9km
Anesthésiste	X Saint-Sylvain 26km
Gastro-entérologue	X Saint-Martin-de-Fontenay 31km
Gynécologue	X Condé-en-Normandie 18km
Cancérologue	X Avranches 78km
Neurologue	X Caen 37km
Ophthalmologue	X Argentan 23km
ORL	X Caen 37km
Cardiologue	X Falaise 10km
Pédiatre	X Fleury-sur-Orne 34km
Pneumologue	X Tinchebray-Bocage 31km
Psychologue	X Morteaux-Couliboeuf 21km
Radiologue	X Saint-Georges-des-Groseillers 20km
Rhumatologue	X Caen 37km
Sage-femme	X Pont-d'Ouilly 8km



Éducation

Crèche	X Saint-Martin-de-Mieux 9km
Ecole maternelle Public	X Athis-Val de Rouvre 11km
Ecole maternelle Privé	X Caen 38km
Ecole primaire Public	X Bazoches-au-Houlme 6km
Ecole primaire Privé	X Putanges-le-Lac 9km
Collège Public	X Putanges-le-Lac 9km
Collège Privé	X Falaise 11km
Lycée Public	X Falaise 11km
Lycée Privé	X Giel-Courteilles 12km

Sources : Base Sirene des entreprises et de leurs établissements selon les dernières parutions officielles de 2025 portant sur l'année 2024 ([data.gouv](#)). Liste, localisation et tarifs des professionnels de santé selon les dernières parutions officielles de 2025 portant sur l'année 2024 ([opendatasoft](#)) et FINISS Extraction du Fichier des établissements selon les dernières parutions officielles de 2025 portant sur l'année 2024 ([data.gouv](#)). Adresse et géolocalisation des établissements d'enseignement du premier et second degrés selon les dernières parutions officielles de 2025 portant sur l'année 2024 ([data.education.gouv](#))

Villes autour de Ménil-Hermei

Ville	Habitants	Superficie	Pop densité	Pop active	Taux chômage	Revenu moyen	Prix immobilier
Ménil-Vin	51	3 km ²	17 h/km ²	58.8%	2%	NC	809 €/m ²
Les Isles-Bardel	73	5 km ²	15 h/km ²	37%	0%	NC	1 188 €/m ²
Rapilly	44	4 km ²	11 h/km ²	45.5%	6.8%	NC	NC
Les Loges-Saulces	156	6 km ²	26 h/km ²	53.2%	4.5%	22 690 €/an	1 214 €/m ²
Fourneaux-le-Val	155	5 km ²	31 h/km ²	46.5%	7.1%	24 740 €/an	1 418 €/m ²
Le Mesnil-Villement	282	3 km ²	94 h/km ²	44.3%	3.5%	20 360 €/an	694 €/m ²
Le Déroit	94	5 km ²	19 h/km ²	43.6%	4.3%	NC	3 528 €/m ²
Pierrepont	83	4 km ²	21 h/km ²	53%	2.4%	NC	1 651 €/m ²
Saint-Philbert-sur-Orne	111	6 km ²	19 h/km ²	39.6%	2.7%	22 010 €/an	1 010 €/m ²
Bazoches-au-Houlme	449	28 km ²	16 h/km ²	53.5%	4.2%	22 430 €/an	1 242 €/m ²
Cordey	154	4 km ²	39 h/km ²	43.5%	1.9%	22 190 €/an	1 703 €/m ²
Saint-Martin-de-Mieux	396	10 km ²	40 h/km ²	49.5%	2.8%	22 450 €/an	792 €/m ²
Sainte-Honorine-la-Guillaume	349	14 km ²	25 h/km ²	40.4%	4.9%	20 000 €/an	820 €/m ²
Ménil-Hubert-sur-Orne	472	10 km ²	47 h/km ²	46.4%	6.1%	22 390 €/an	953 €/m ²
Tréprel	112	5 km ²	22 h/km ²	42.9%	4.5%	21 630 €/an	770 €/m ²

bien-dans-ma-ville.fr



Vous aimez votre ville ? Notez-la !

Et faites-nous part de vos remarques constructives



Avec

BIEN dans ma **VILLE** 