



Version web

# Ville de Menet

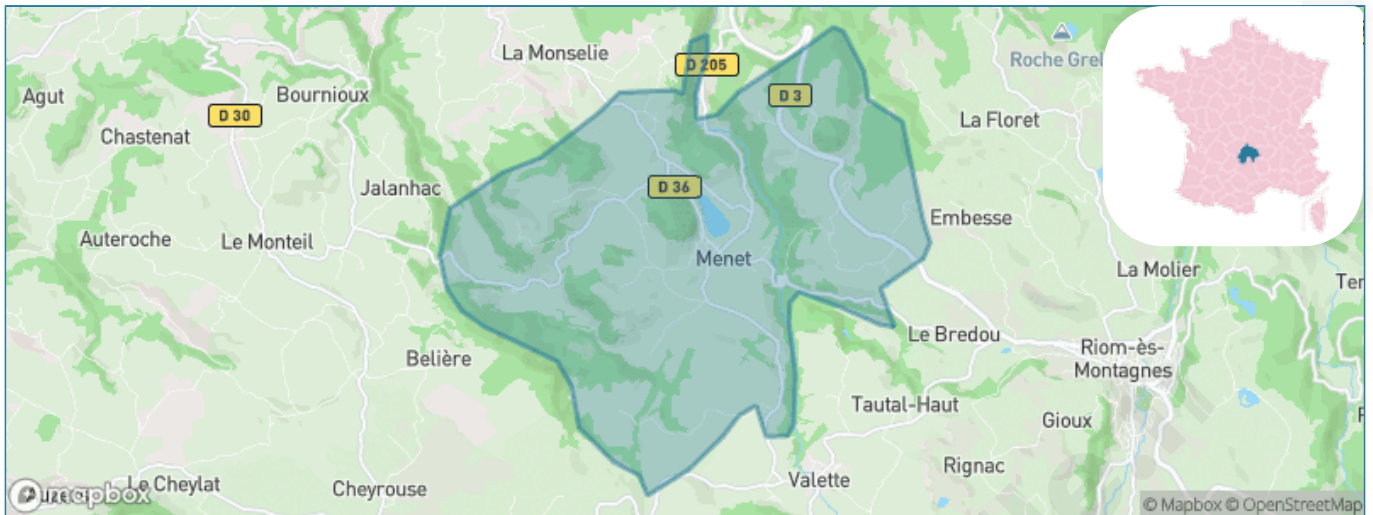
Présenté par

**BIEN** dans  
ma **VILLE** 

# Sommaire

Situation géographique .....	3
Statistiques sur la population .....	4
Evolution du nombre d'habitants .....	4
Tranche d'âge .....	5
0-14 ans .....	5
15-29 ans .....	5
30-44 ans .....	5
45-59 ans .....	5
60-74 ans .....	5
75-89 ans .....	5
90 ans et + .....	5
Activité professionnelle .....	5
Agriculteurs .....	5
Artisans, Commerçants .....	5
Cadres et sup. ....	5
Professions intermédiaires .....	5
Employé .....	5
Ouvrier .....	5
Retraité .....	5
Autres .....	5
Niveau de diplôme .....	6
Sans diplôme ou CEP .....	6
Brevet, BEPC, DNB .....	6
CAP-BEP ou équivalent .....	6
BAC ou équivalent .....	6
BAC+2 .....	6
BAC+3 ou +4 .....	6
BAC+5 ou plus .....	6
Composition des ménages .....	6
Couple sans enfant .....	6
Couple avec enfant(s) .....	6
Famille monoparentale .....	6
Colocation / Autre .....	6
Personnes seules .....	6
Profils électoraux .....	7
Premier tour .....	7
Sécurité .....	8
Evolution du nombre d'infractions .....	8
Pour comparer .....	9
Services à la population .....	10
Commerce .....	10
Éducation .....	10
Villes autour de Menet .....	12

# Situation géographique



## i Informations clés

- **Région** : Auvergne-Rhône-Alpes
- **Département** : Cantal
- **Code postal** : 15400
- **Superficie** : 29 km<sup>2</sup>



La Région  
Auvergne-Rhône-Alpes

**cantal**  
LE DÉPARTEMENT

# Statistiques sur la population



Nombre d'habitants

**521**



Age moyen

**47 ans**



Pop active

**44.9%**



Taux chômage

**6.1%**



Pop densité

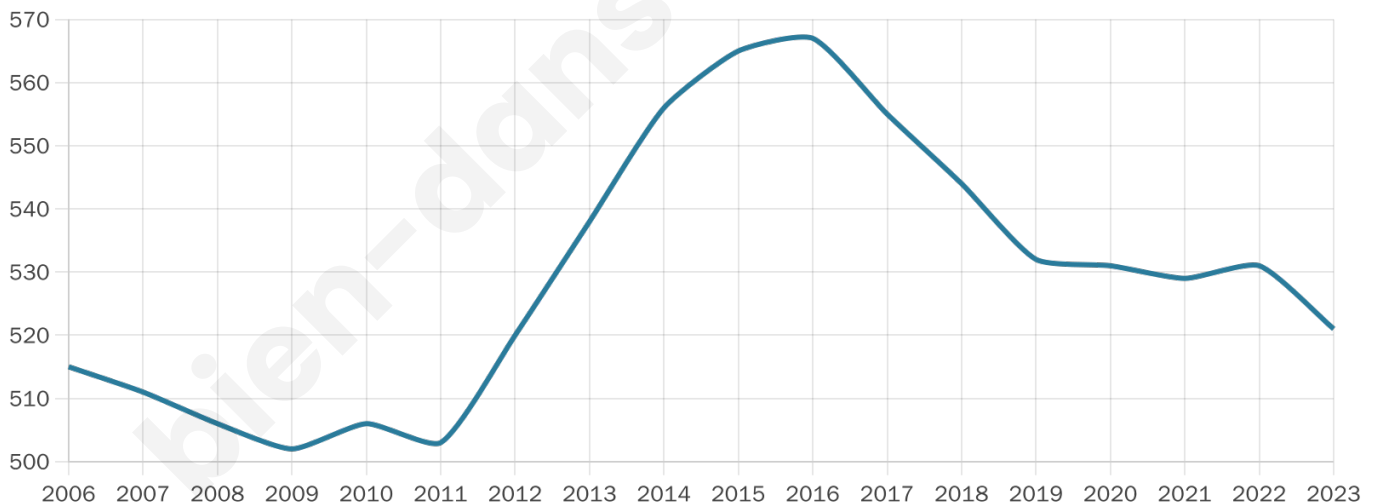
**18 h/km<sup>2</sup>**



Revenu moyen

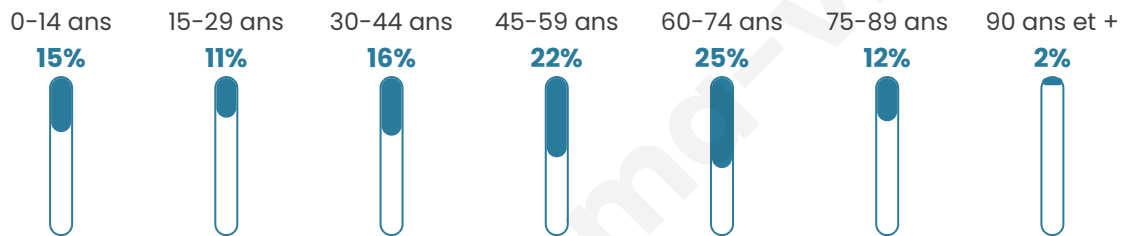
**21 050 €/an**

## Evolution du nombre d'habitants

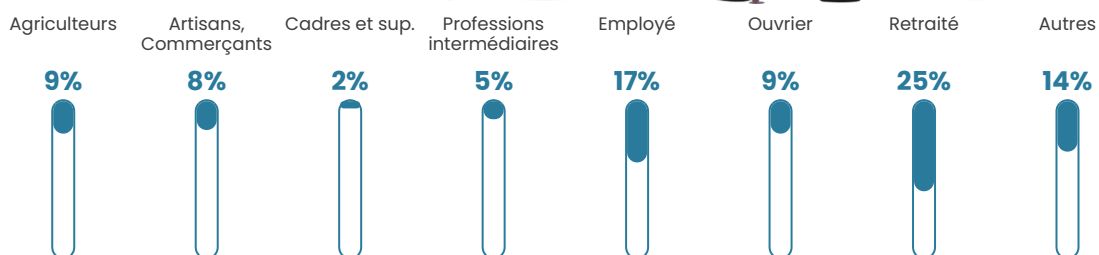


Sources : Institut national de la statistique et des études économiques (insee) selon Les dernières parutions officielles de 2024 portant sur les années 2020, 2021 et 2022.

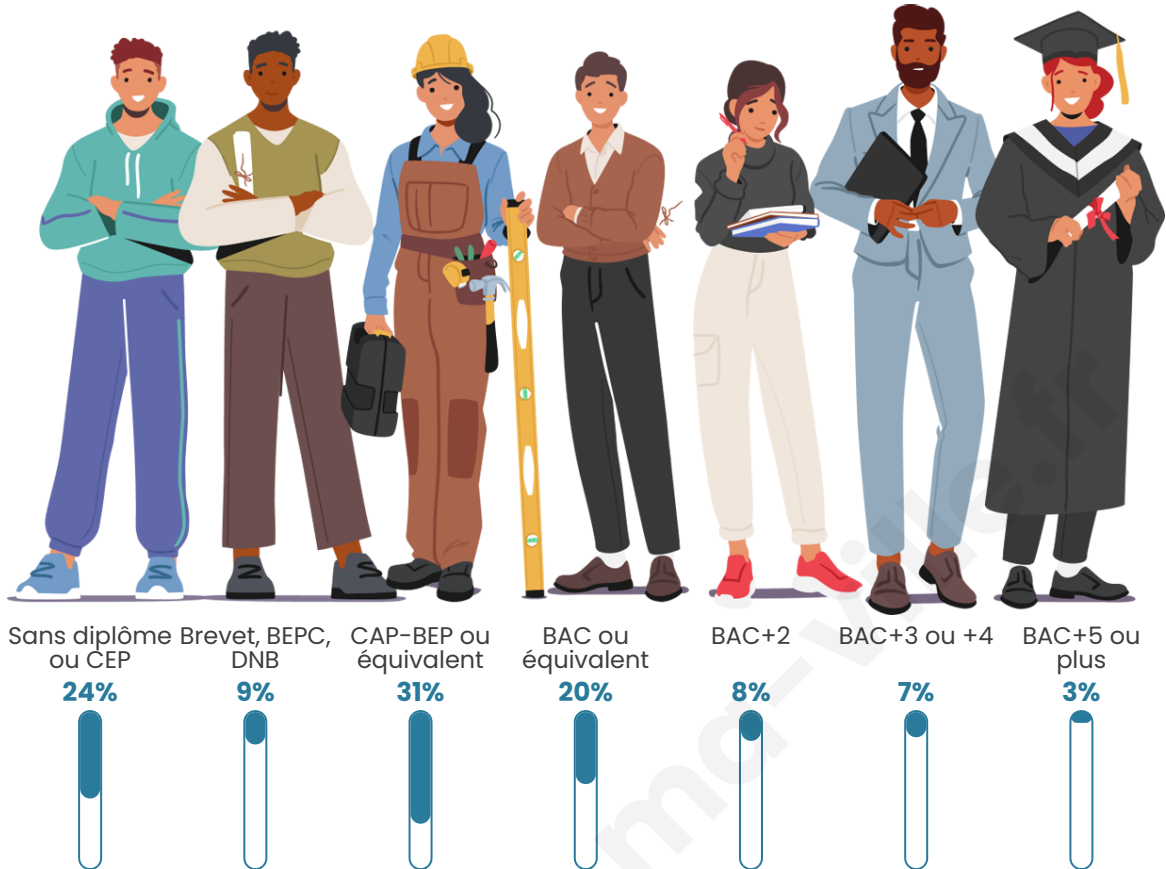
## Tranche d'âge




## Activité professionnelle



## Niveau de diplôme










## Composition des ménages



# Profils électoraux

## Premier tour

	Marine LE PEN	25.07 %
	Jean-Luc MÉLENCHON	22.10 %
	Emmanuel MACRON	20.22 %
	Valérie PÉCRESSE	9.97 %
	Jean LASSALLE	7.01 %
	Fabien ROUSSEL	4.58 %
	Éric ZEMMOUR	4.58 %
	Yannick JADOT	2.96 %
	Anne HIDALGO	1.35 %
	Nicolas DUPONT-AIGNAN	1.35 %
	Nathalie ARTHAUD	0.54 %
	Philippe POUTOU	0.27 %



### 481 inscrits

Participation : 77.96%

Votes blancs : 0.80%

Votes nuls : 0.27%

## Second tour

	Emmanuel MACRON	52,28 %
	Marine LE PEN	47,72 %

### 481 inscrits

Participation : 75.26%

Votes blancs : 7.46%

Votes nuls : 1.66%

# Sécurité



Agressions physiques / sexuelles

0



Cambriolages

0



Vols / dégradations

0



Stupéfiants

0

## Evolution du nombre d'infractions



## Pour comparer

(en proportion du nombre d'habitants)

■ Ville ■ Département ■ Région



Sources : Bases statistiques communale, départementale et régionale de la délinquance enregistrée par la police et la gendarmerie nationales selon les dernières parutions officielles de 2025 portant sur l'année 2024 ([data.gouv](https://data.gouv.fr)).

Agressions physiques / sexuelles : Violences sexuelles, coups et blessures volontaires intrafamiliaux, coups et blessures volontaires, autres coups, blessures volontaires et vols violents sans arme.

Cambriolages : Cambriolages de logements.

Vols : Vols avec armes, vols d'accessoires sur véhicules, vols dans les véhicules, vols de véhicules, vols sans violence contre des personnes, destructions, dégradations volontaires et escroqueries.

Stupéfiants : Trafic de stupéfiants dont (AFD) et usage de stupéfiants.

# Services à la population



## Commerce

Hypermarché	X <u>Bort-les-Orgues</u> 12km
Supermarché	X <u>Riom-ès-Montagnes</u> 7km
Superette	X <u>Riom-ès-Montagnes</u> 7km
Boulangerie	1
Boucherie	X <u>Riom-ès-Montagnes</u> 7km
Restaurant	1
Garage	X <u>Riom-ès-Montagnes</u> 6km
Station-service	X <u>Riom-ès-Montagnes</u> 8km
Banque	X <u>Riom-ès-Montagnes</u> 7km
La poste	X <u>Riom-ès-Montagnes</u> 7km
Coiffeur	1
Tabac	X <u>Riom-ès-Montagnes</u> 7km
Bars / discothèque	2
Bibliothèque	X <u>Liginiac</u> 22km
Cinéma	X <u>Riom-ès-Montagnes</u> 7km
Vétérinaire	X <u>Riom-ès-Montagnes</u> 8km



## Santé

Pharmacie	X <u>Riom-ès-Montagnes</u> 7km
Hôpital	X <u>Condat</u> 13km
Laboratoire d'analyses médicales	X <u>Riom-ès-Montagnes</u> 7km
Etablissement pour handicapé	X <u>Riom-ès-Montagnes</u> 7km
EHPA	X <u>Riom-ès-Montagnes</u> 7km
Médecin	X <u>Riom-ès-Montagnes</u> 8km
Dentiste	X <u>Riom-ès-Montagnes</u> 7km
Chirurgien	X <u>Riom-ès-Montagnes</u> 7km
Dermatologue	X <u>Riom-ès-Montagnes</u> 7km
Anesthésiste	X <u>Aurillac</u> 47km
Gastro-entérologue	X <u>Ussel</u> 33km
Gynécologue	X <u>Aurillac</u> 47km
Cancérologue	X <u>Aurillac</u> 47km
Neurologue	X <u>Clermont-Ferrand</u> 63km
Ophtalmologue	X <u>Ferrières-Saint-Mary</u> 40km
ORL	X <u>Vic-sur-Cère</u> 38km
Cardiologue	X <u>Mauriac</u> 23km
Pédiatre	X <u>Murol</u> 40km
Pneumologue	X <u>Riom-ès-Montagnes</u> 8km
Psychologue	X <u>Saint-Ilvide</u> 34km
Radiologue	X <u>Ussel</u> 33km
Rhumatologue	X <u>Aurillac</u> 45km
Sage-femme	X <u>Saint-Étienne-la-Geneste</u> 24km



## Éducation

Crèche	X <u>Riom-ès-Montagnes</u> 7km
Ecole maternelle Public	X <u>Bort-les-Orgues</u> 11km
Ecole maternelle Privé	X <u>Molières</u> 79km
Ecole primaire Public	1
Ecole primaire Privé	X <u>Riom-ès-Montagnes</u> 7km

Collège Public	X <u>Riom-ès-Montagnes</u> 7km
Collège Privé	X <u>Mauriac</u> 22km
Lycée Public	X <u>Bort-les-Orgues</u> 11km
Lycée Privé	X <u>Ussel</u> 34km

Sources : Base Sirene des entreprises et de leurs établissements selon les dernières parutions officielles de 2025 portant sur l'année 2024 ([data.gouv](https://data.gouv.fr)). Liste, localisation et tarifs des professionnels de santé selon les dernières parutions officielles de 2025 portant sur l'année 2024 ([opendatasoft](https://opendatasoft.com)) et FINISS Extraction du Fichier des établissements selon les dernières parutions officielles de 2025 portant sur l'année 2024 ([data.gouv](https://data.gouv.fr)). Adresse et géolocalisation des établissements d'enseignement du premier et second degrés selon les dernières parutions officielles de 2025 portant sur l'année 2024 ([data.education.gouv](https://data.education.gouv.fr))

bien-dans-ma-ville.fr

## Villes autour de Menet

Ville	Habitants	Superficie	Pop densité	Pop active	Taux chômage	Revenu moyen	Prix immobilier
La Monselie	112	9 km <sup>2</sup>	12 h/km <sup>2</sup>	49.1%	3.6%	20 730 €/an	672 €/m <sup>2</sup>
Valette	236	14 km <sup>2</sup>	17 h/km <sup>2</sup>	44.9%	2.1%	20 240 €/an	1 194 €/m <sup>2</sup>
Vebret	516	24 km <sup>2</sup>	22 h/km <sup>2</sup>	45.5%	4.7%	20 160 €/an	500 €/m <sup>2</sup>
Saint-Étienne-de-Chomeil (1 avis)	241	27 km <sup>2</sup>	9 h/km <sup>2</sup>	45.2%	2.5%	20 220 €/an	514 €/m <sup>2</sup>
Antignac	284	16 km <sup>2</sup>	18 h/km <sup>2</sup>	43.7%	2.1%	20 790 €/an	885 €/m <sup>2</sup>
Trizac	446	44 km <sup>2</sup>	10 h/km <sup>2</sup>	42.2%	1.3%	18 400 €/an	729 €/m <sup>2</sup>
Le Monteil	261	23 km <sup>2</sup>	11 h/km <sup>2</sup>	41.4%	3.1%	19 630 €/an	781 €/m <sup>2</sup>
Riom-ès-Montagnes	2 405	46 km <sup>2</sup>	52 h/km <sup>2</sup>	38.3%	3%	21 350 €/an	897 €/m <sup>2</sup>
Saignes (1 avis)	835	6 km <sup>2</sup>	139 h/km <sup>2</sup>	38.8%	2.9%	21 330 €/an	1 167 €/m <sup>2</sup>
Champs-sur-Tarentaine-Marchal	1 032	60 km <sup>2</sup>	17 h/km <sup>2</sup>	39%	3.6%	20 070 €/an	1 256 €/m <sup>2</sup>
Ydes (2 avis)	1 641	17 km <sup>2</sup>	97 h/km <sup>2</sup>	39.7%	3.8%	20 860 €/an	929 €/m <sup>2</sup>
Collandres	155	43 km <sup>2</sup>	4 h/km <sup>2</sup>	45.2%	5.2%	22 690 €/an	379 €/m <sup>2</sup>
Sauvat	219	14 km <sup>2</sup>	16 h/km <sup>2</sup>	42.9%	1.8%	21 000 €/an	874 €/m <sup>2</sup>
Saint-Amandin	225	31 km <sup>2</sup>	7 h/km <sup>2</sup>	43.6%	4.4%	19 060 €/an	947 €/m <sup>2</sup>
Auzers	159	19 km <sup>2</sup>	8 h/km <sup>2</sup>	45.3%	4.4%	19 960 €/an	484 €/m <sup>2</sup>

bien-dans-ma-ville.fr



# **Vous aimez votre ville ? Notez-la !**

Et faites-nous part de vos remarques constructives



Avec

**BIEN** dans ma **VILLE** 