



Version web

Ville de Ménessaire

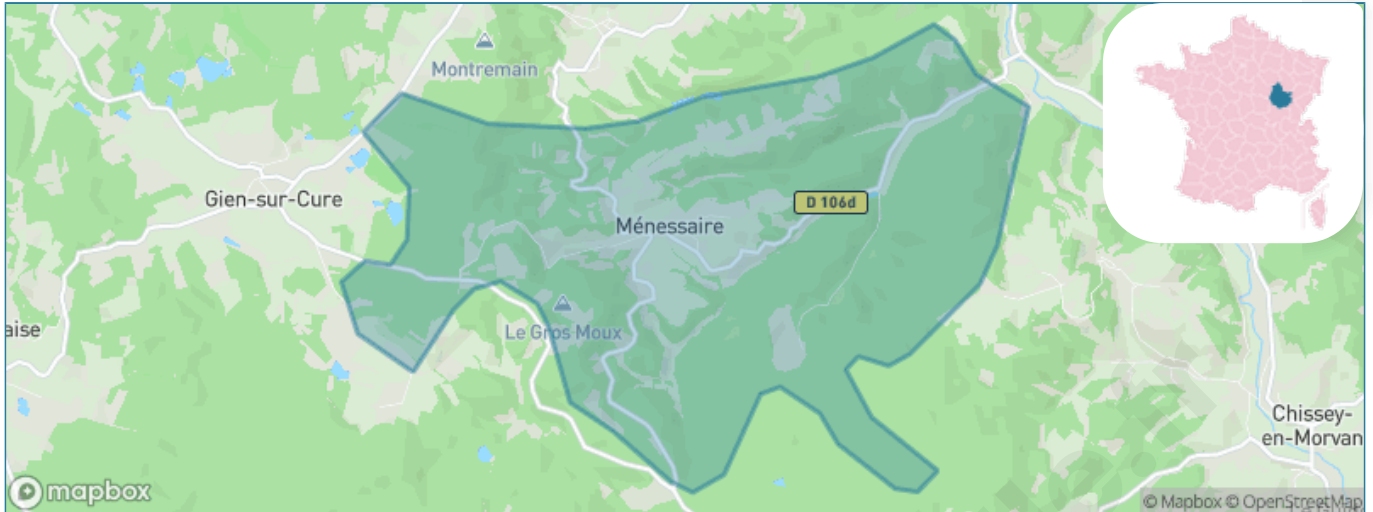
Présenté par

BIEN dans
ma **VILLE** 

Sommaire

Situation géographique	3
Statistiques sur la population	4
Evolution du nombre d'habitants	4
Tranche d'âge	5
0-14 ans	5
15-29 ans	5
30-44 ans	5
45-59 ans	5
60-74 ans	5
75-89 ans	5
90 ans et +	5
Activité professionnelle	5
Agriculteurs	5
Artisans, Commerçants	5
Cadres et sup.	5
Professions intermédiaires	5
Employé	5
Ouvrier	5
Retraité	5
Autres	5
Niveau de diplôme	6
Sans diplôme ou CEP	6
Brevet, BEPC, DNB	6
CAP-BEP ou équivalent	6
BAC ou équivalent	6
BAC+2	6
BAC+3 ou +4	6
BAC+5 ou plus	6
Composition des ménages	6
Couple sans enfant	6
Couple avec enfant(s)	6
Famille monoparentale	6
Colocation / Autre	6
Personnes seules	6
Profils électoraux	7
Premier tour	7
Sécurité	8
Evolution du nombre d'infractions	8
Pour comparer	9
Services à la population	10
Commerce	10
Éducation	10
Villes autour de Ménessaire	12

Situation géographique



i Informations clés

- **Région** : Bourgogne-Franche-Comté
- **Département** : Côte-d'or
- **Code postal** : 21430
- **Superficie** : 14 km²

RÉGION
BOURGOGNE
FRANCHE
COMTE

Côte
d'Or
LE DÉPARTEMENT



Statistiques sur la population



Nombre d'habitants

75



Age moyen

49 ans



Pop active

30.7%



Taux chômage

0%



Pop densité

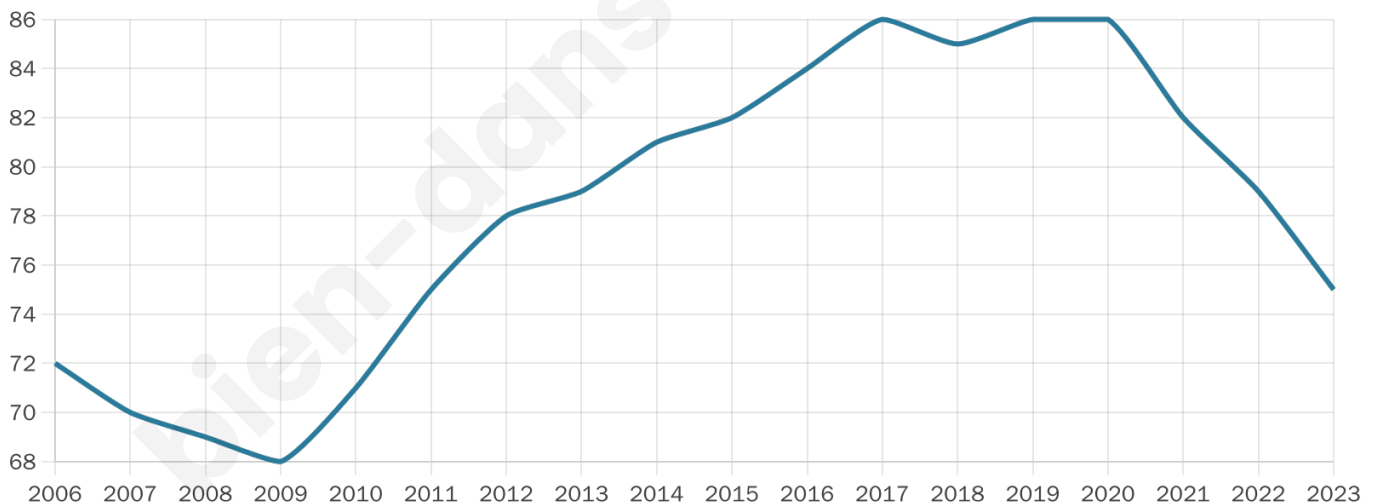
5 h/km²



Revenu moyen

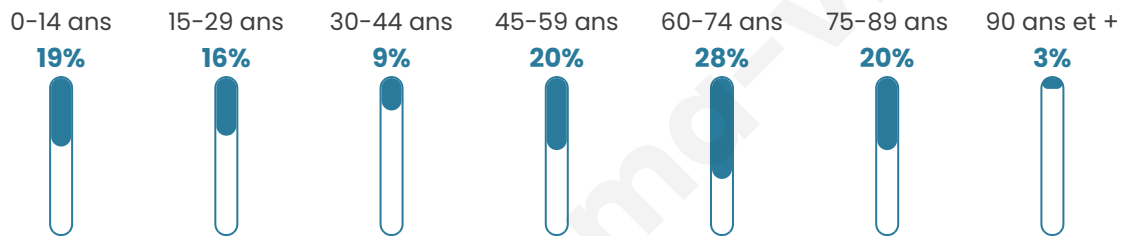
NC

Evolution du nombre d'habitants

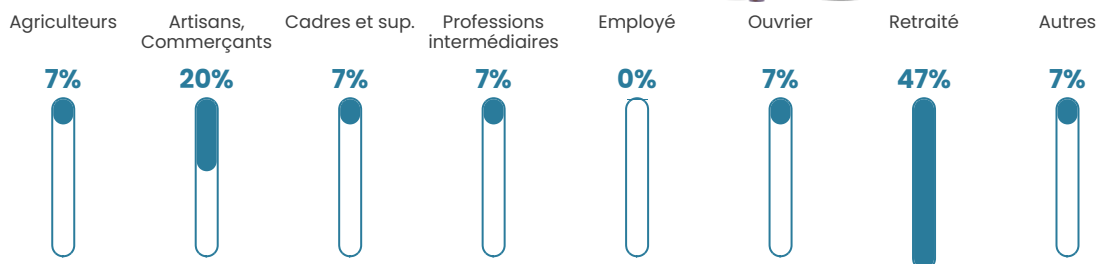


Sources : Institut national de la statistique et des études économiques (insee) selon Les dernières parutions officielles de 2024 portant sur les années 2020, 2021 et 2022.


Tranche d'âge




Activité professionnelle



Niveau de diplôme















Composition des ménages



Profils électoraux

Premier tour

	Marine LE PEN	35.09 %
	Jean-Luc MÉLENCHON	26.32 %
	Emmanuel MACRON	8.77 %
	Éric ZEMMOUR	8.77 %
	Jean LASSALLE	5.26 %
	Yannick JADOT	5.26 %
	Fabien ROUSSEL	3.51 %
	Nathalie ARTHAUD	1.75 %
	Anne HIDALGO	1.75 %
	Philippe POUTOU	1.75 %
	Nicolas DUPONT-AIGNAN	1.75 %
	Valérie PÉCRESE	0.00 %



84 inscrits

Participation : 69.05%

Votes blancs : 1.72%

Votes nuls : 0.00%

Second tour

	Emmanuel MACRON	45,45 %
	Marine LE PEN	54,55 %

84 inscrits

Participation : 65.48%

Votes blancs : 18.18%

Votes nuls : 1.82%

Sécurité



Agressions physiques / sexuelles

0



Cambriolages

0



Vols / dégradations

0



Stupéfiants

0

Evolution du nombre d'infractions



Pour comparer

(en proportion du nombre d'habitants)



Sources : Bases statistiques communale, départementale et régionale de la délinquance enregistrée par la police et la gendarmerie nationales selon les dernières parutions officielles de 2025 portant sur l'année 2024 ([data.gouv](https://data.gouv.fr)).

Agressions physiques / sexuelles : Violences sexuelles, coups et blessures volontaires intrafamiliaux, coups et blessures volontaires, autres coups, blessures volontaires et vols violents sans arme.

Cambriolages : Cambriolages de logements.

Vols : Vols avec armes, vols d'accessoires sur véhicules, vols dans les véhicules, vols de véhicules, vols sans violence contre des personnes, destructions, dégradations volontaires et escroqueries.

Stupéfiants : Trafic de stupéfiants dont (AFD) et usage de stupéfiants.

Services à la population



Commerce

Hypermarché	X <u>Semur-en-Auxois</u> 43km
Supermarché	X <u>Saulieu</u> 18km
Superette	X <u>Moux-en-Morvan</u> 4km
Boulangerie	X <u>Alligny-en-Morvan</u> 7km
Boucherie	X <u>Anost</u> 7km
Restaurant	X <u>Moux-en-Morvan</u> 4km
Garage	X <u>Moux-en-Morvan</u> 3km
Station-service	X <u>Moux-en-Morvan</u> 4km
Banque	X <u>Liernais</u> 13km
La poste	X <u>Saulieu</u> 17km
Coiffeur	X <u>Moux-en-Morvan</u> 4km
Tabac	X <u>Anost</u> 7km
Bars / discothèque	X <u>Anost</u> 9km
Bibliothèque	X <u>Ouroux-en-Morvan</u> 17km
Cinéma	X <u>Saulieu</u> 17km
Vétérinaire	X <u>Cussy-en-Morvan</u> 5km



Santé

Pharmacie	X <u>Anost</u> 7km
Hôpital	X <u>Saulieu</u> 18km
Laboratoire d'analyses médicales	X <u>Saulieu</u> 17km
Etablissement pour handicapé	X <u>Saulieu</u> 17km
EHPA	X <u>Saulieu</u> 17km
Médecin	X <u>Lucenay-l'Évêque</u> 9km
Dentiste	X <u>Anost</u> 7km
Chirurgien	X <u>Autun</u> 23km
Dermatologue	X <u>Pouilly-en-Auxois</u> 34km
Anesthésiste	X <u>Autun</u> 23km
Gastro-entérologue	X <u>Autun</u> 23km
Gynécologue	X <u>Pouilly-en-Auxois</u> 34km
Cancérologue	X <u>Chalon-sur-Saône</u> 65km
Neurologue	X <u>Le Creusot</u> 43km
Ophthalmologue	X <u>Autun</u> 23km
ORL	X <u>Autun</u> 23km
Cardiologue	X <u>Autun</u> 22km
Pédiatre	X <u>Montceau-les-Mines</u> 54km
Pneumologue	X <u>Le Creusot</u> 42km
Psychologue	X <u>Pouilly-en-Auxois</u> 34km
Radiologue	X <u>Autun</u> 23km
Rhumatologue	X <u>Chalon-sur-Saône</u> 65km
Sage-femme	X <u>Autun</u> 24km



Éducation

Crèche	X <u>Saulieu</u> 17km
Ecole maternelle Public	X <u>Sommant</u> 11km
Ecole maternelle Privé	X <u>Bourges</u> 134km
Ecole primaire Public	X <u>Moux-en-Morvan</u> 4km
Ecole primaire Privé	X <u>Brassy</u> 22km
Collège Public	X <u>Liernais</u> 13km
Collège Privé	X <u>Brassy</u> 22km
Lycée Public	X <u>Château-Chinon (Ville)</u> 18km

Lycée Privé

X Saulieu 17km

Sources : Base Sirene des entreprises et de leurs établissements selon les dernières parutions officielles de 2025 portant sur l'année 2024 ([data.gouv](#)). Liste, localisation et tarifs des professionnels de santé selon les dernières parutions officielles de 2025 portant sur l'année 2024 ([opendatasoft](#)) et FINESS Extraction du Fichier des établissements selon les dernières parutions officielles de 2025 portant sur l'année 2024 ([data.gouv](#)). Adresse et géolocalisation des établissements d'enseignement du premier et second degrés selon les dernières parutions officielles de 2025 portant sur l'année 2024 ([data.education.gouv](#))

bien-dans-ma-ville.fr

Villes autour de Ménessaire

Ville	Habitants	Superficie	Pop densité	Pop active	Taux chômage	Revenu moyen	Prix immobilier
Gien-sur-Cure	90	11 km ²	8 h/km ²	37.8%	12.2%	NC	680 €/m ²
Moux-en-Morvan	538	42 km ²	13 h/km ²	35.9%	4.8%	21 150 €/an	1 425 €/m ²
Cussy-en-Morvan	346	34 km ²	10 h/km ²	34.7%	3.8%	18 960 €/an	1 147 €/m ²
Chissey-en-Morvan	308	29 km ²	11 h/km ²	33.8%	3.6%	20 520 €/an	1 106 €/m ²
Alligny-en-Morvan	594	48 km ²	12 h/km ²	39.2%	4.2%	21 290 €/an	937 €/m ²
Blanot	120	18 km ²	7 h/km ²	40.8%	5%	18 190 €/an	750 €/m ²
Anost	695	51 km ²	14 h/km ²	36.3%	5.2%	20 910 €/an	1 509 €/m ²
Villiers-en-Morvan	43	6 km ²	7 h/km ²	41.9%	0%	NC	720 €/m ²
La Petite-Verrière	47	9 km ²	5 h/km ²	55.3%	2.1%	NC	630 €/m ²
Lucenay-l'Évêque	333	25 km ²	13 h/km ²	43.8%	4.5%	19 590 €/an	871 €/m ²
Planchez	313	43 km ²	7 h/km ²	37.7%	4.2%	18 720 €/an	865 €/m ²
Savilly	79	8 km ²	10 h/km ²	38%	2.5%	NC	1 009 €/m ²
Sommant	184	20 km ²	9 h/km ²	52.7%	3.3%	21 680 €/an	820 €/m ²
Lavault-de-Frétoy	65	15 km ²	4 h/km ²	36.9%	4.6%	NC	1 364 €/m ²
Liernais (1 avis)	482	28 km ²	17 h/km ²	42.1%	2.9%	21 970 €/an	1 395 €/m ²

bien-dans-ma-ville.fr



Vous aimez votre ville ? Notez-la !

Et faites-nous part de vos remarques constructives



Avec

BIEN dans ma **VILLE** 