



Version web

# Ville de Mende

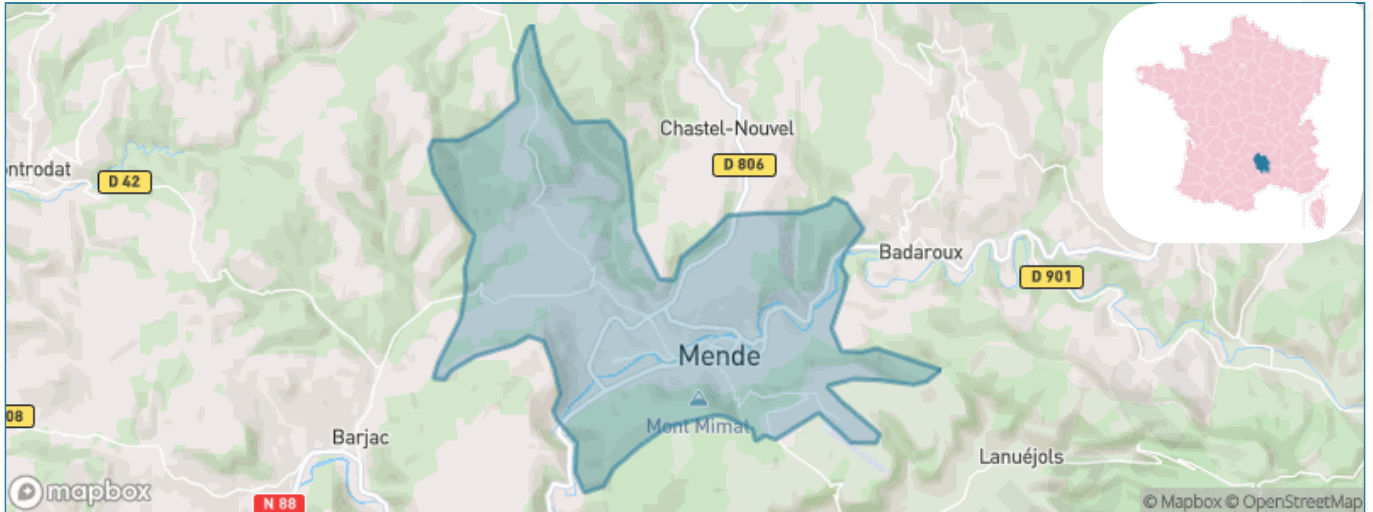
Présenté par

**BIEN** dans  
ma **VILLE** 

# Sommaire

Situation géographique .....	3
Statistiques sur la population .....	4
Evolution du nombre d'habitants .....	4
Tranche d'âge .....	5
0-14 ans .....	5
15-29 ans .....	5
30-44 ans .....	5
45-59 ans .....	5
60-74 ans .....	5
75-89 ans .....	5
90 ans et + .....	5
Activité professionnelle .....	5
Agriculteurs .....	5
Artisans, Commerçants .....	5
Cadres et sup. ....	5
Professions intermédiaires .....	5
Employé .....	5
Ouvrier .....	5
Retraité .....	5
Autres .....	5
Niveau de diplôme .....	6
Sans diplôme ou CEP .....	6
Brevet, BEPC, DNB .....	6
CAP-BEP ou équivalent .....	6
BAC ou équivalent .....	6
BAC+2 .....	6
BAC+3 ou +4 .....	6
BAC+5 ou plus .....	6
Composition des ménages .....	6
Couple sans enfant .....	6
Couple avec enfant(s) .....	6
Famille monoparentale .....	6
Colocation / Autre .....	6
Personnes seules .....	6
Profil électoraux .....	7
Premier tour .....	7
Sécurité .....	8
Evolution du nombre d'infractions .....	8
Pour comparer .....	9
Services à la population .....	10
Commerce .....	10
Éducation .....	10
Villes autour de Mende .....	11
Avis sur la ville de Mende .....	12
Moyenne par critère .....	12
Villes autour de Mende .....	12
Répartition des avis par note .....	12
Répartition des avis par note .....	12

# Situation géographique



## i Informations clés

- **Région** : Occitanie
- **Département** : Lozère
- **Code postal** : 48000
- **Superficie** : 36 km<sup>2</sup>



# Statistiques sur la population



Nombre d'habitants

**12 464**



Age moyen

**41 ans**



Pop active

**46.5%**



Taux chômage

**6.9%**



Pop densité

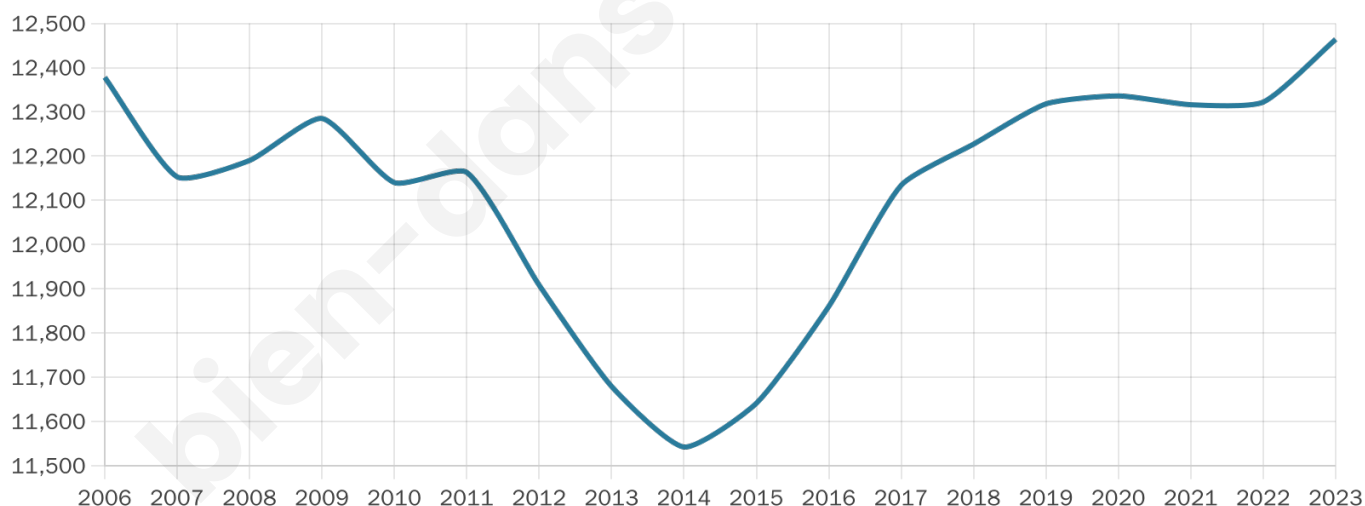
**346 h/km<sup>2</sup>**



Revenu moyen

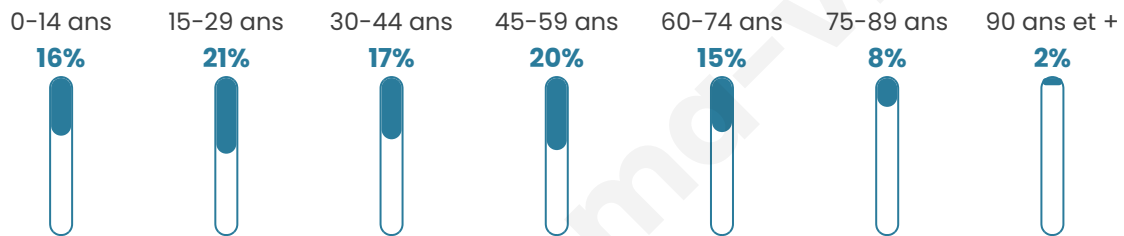
**22 980 €/an**

## Evolution du nombre d'habitants

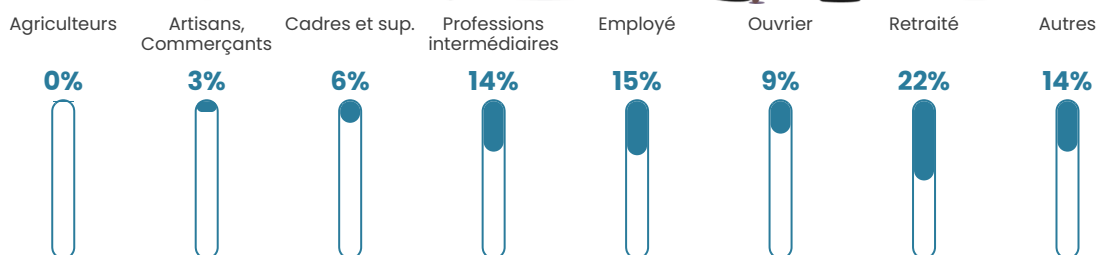


Sources : Institut national de la statistique et des études économiques (insee) selon Les dernières parutions officielles de 2024 portant sur les années 2020, 2021 et 2022.


## Tranche d'âge




## Activité professionnelle



## Niveau de diplôme



## Composition des ménages



# Profils électoraux

## Premier tour

	Emmanuel MACRON	26.84 %
	Jean-Luc MÉLENCHON	21.19 %
	Marine LE PEN	20.21 %
	Éric ZEMMOUR	7.03 %
	Valérie PÉCRESE	6.07 %
	Jean LASSALLE	5.56 %
	Yannick JADOT	4.93 %
	Anne HIDALGO	3.39 %
	Fabien ROUSSEL	2.33 %
	Nicolas DUPONT- AIGNAN	1.45 %
	Philippe POUTOU	0.61 %
	Nathalie ARTHAUD	0.38 %



### 7 662 inscrits

Participation : 76.49%

Votes blancs : 1.42%

Votes nuls : 1.06%

## Second tour

	Emmanuel MACRON	62,54 %
	Marine LE PEN	37,46 %

### 7 658 inscrits

Participation : 74.54%

Votes blancs : 7.38%

Votes nuls : 4.84%

# Sécurité



Agressions physiques / sexuelles

**130**



Cambriolages

**13**



Vols / dégradations

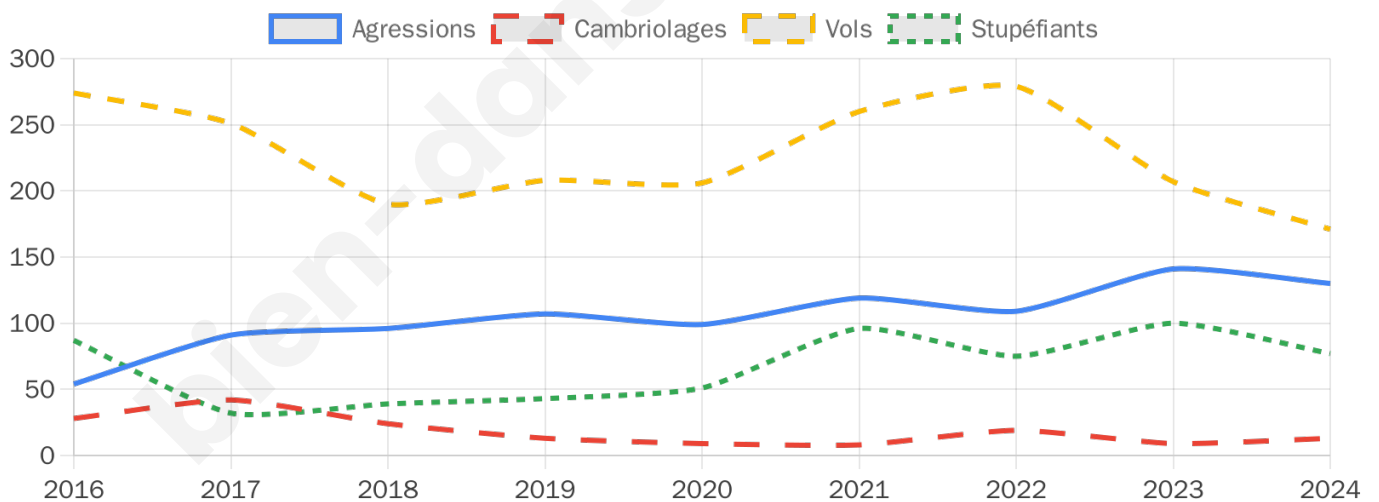
**171**



Stupéfiants

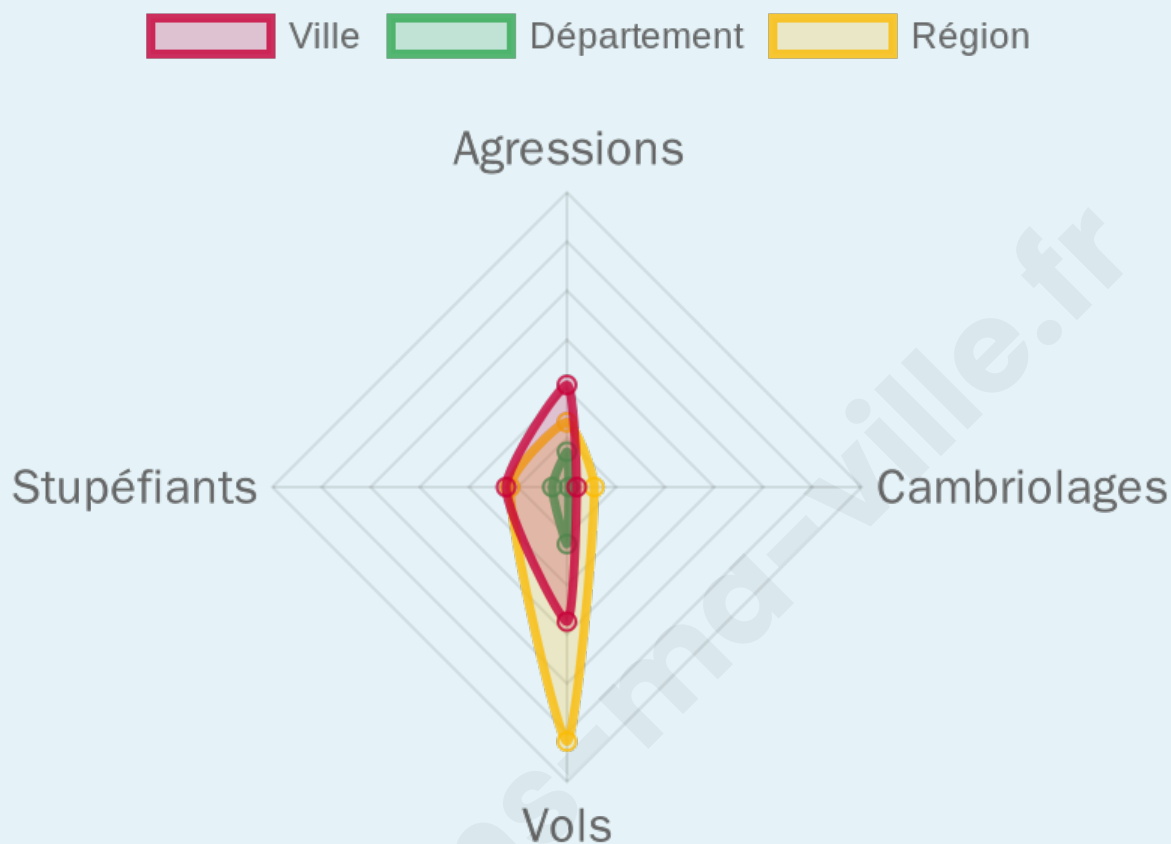
**77**

## Evolution du nombre d'infractions



## Pour comparer

(en proportion du nombre d'habitants)



Sources : Bases statistiques communale, départementale et régionale de la délinquance enregistrée par la police et la gendarmerie nationales selon les dernières parutions officielles de 2025 portant sur l'année 2024 ([data.gouv](https://data.gouv.fr)).

Agressions physiques / sexuelles : Violences sexuelles, coups et blessures volontaires intrafamiliaux, coups et blessures volontaires, autres coups, blessures volontaires et vols violents sans arme.

Cambriolages : Cambriolages de logements.

Vols : Vols avec armes, vols d'accessoires sur véhicules, vols dans les véhicules, vols de véhicules, vols sans violence contre des personnes, destructions, dégradations volontaires et escroqueries.

Stupéfiants : Trafic de stupéfiants dont (AFD) et usage de stupéfiants.

# Services à la population



## Commerce

Hypermarché	1
Supermarché	4
Superette	7
Boulangerie	6
Boucherie	6
Restaurant	27
Garage	24
Station-service	3
Banque	11
La poste	13
Coiffeur	19
Tabac	2
Bars / discothèque	10
Bibliothèque	1
Cinéma	1
Vétérinaire	8



## Santé

Pharmacie	5
Hôpital	2
Laboratoire d'analyses médicales	1
Etablissement pour handicapé	2
EHPA	3
Médecin	3
Dentiste	9
Chirurgien	2
Dermatologue	X <a href="#">Marvejols</a> 17km
Anesthésiste	X <a href="#">Alès</a> 63km
Gastro-entérologue	X <a href="#">Marvejols</a> 17km
Gynécologue	1
Cancérologue	X <a href="#">Alès</a> 63km
Neurologue	X <a href="#">Millau</a> 56km
Ophtalmologue	1
ORL	1
Cardiologue	X <a href="#">Marvejols</a> 17km
Pédiatre	2
Pneumologue	X <a href="#">Peyre en Aubrac</a> 24km
Psychologue	2
Radiologue	1
Rhumatologue	X <a href="#">Marvejols</a> 17km
Sage-femme	1



## Éducation

Crèche	2
Ecole maternelle Public	3
Ecole maternelle Privé	X <a href="#">Espalion</a> 59km
Ecole primaire Public	4
Ecole primaire Privé	3
Collège Public	1
Collège Privé	1
Lycée Public	3
Lycée Privé	1

Sources : Base Sirene des entreprises et de leurs établissements selon les dernières parutions officielles de 2025 portant sur l'année 2024 ([data.gouv](#)). Liste, localisation et tarifs des professionnels de santé selon les dernières parutions officielles de 2025 portant sur l'année 2024 ([opendatasoft](#)) et FINESS Extraction du Fichier des établissements selon les dernières parutions officielles de 2025 portant sur l'année 2024 ([data.gouv](#)). Adresse et géolocalisation des établissements d'enseignement du premier et second degrés selon les dernières parutions officielles de 2025 portant sur l'année 2024 ([data.education.gouv](#))



## Villes autour de Mende

Ville	Habitants	Superficie	Pop densité	Pop active	Taux chômage	Revenu moyen	Prix immobilier
Saint-Bauzile	585	29 km <sup>2</sup>	20 h/km <sup>2</sup>	52%	3.9%	23 840 €/an	1 948 €/m <sup>2</sup>
Badaroux	930	20 km <sup>2</sup>	47 h/km <sup>2</sup>	49.4%	2.4%	23 720 €/an	1 588 €/m <sup>2</sup>
Brenoux	384	11 km <sup>2</sup>	35 h/km <sup>2</sup>	52.6%	3.6%	22 290 €/an	2 118 €/m <sup>2</sup>
Balsièges (1 avis)	608	32 km <sup>2</sup>	19 h/km <sup>2</sup>	47%	2.5%	24 700 €/an	1 711 €/m <sup>2</sup>
Lanuéjols	373	32 km <sup>2</sup>	12 h/km <sup>2</sup>	46.1%	2.4%	23 020 €/an	1 810 €/m <sup>2</sup>
Chastel-Nouvel	938	31 km <sup>2</sup>	30 h/km <sup>2</sup>	49.5%	1.1%	25 000 €/an	2 500 €/m <sup>2</sup>
Le Born	156	30 km <sup>2</sup>	5 h/km <sup>2</sup>	42.9%	0.6%	20 150 €/an	1 834 €/m <sup>2</sup>
Barjac	806	29 km <sup>2</sup>	28 h/km <sup>2</sup>	48.8%	3.6%	22 540 €/an	2 340 €/m <sup>2</sup>
Sainte-Hélène	97	6 km <sup>2</sup>	16 h/km <sup>2</sup>	58.8%	2.1%	NC	NC
Saint-Étienne-du-Valdonnez	644	56 km <sup>2</sup>	12 h/km <sup>2</sup>	50.5%	4.5%	21 220 €/an	1 342 €/m <sup>2</sup>
Cultures	189	4 km <sup>2</sup>	47 h/km <sup>2</sup>	51.3%	2.1%	21 750 €/an	500 €/m <sup>2</sup>
Chadenet	123	13 km <sup>2</sup>	9 h/km <sup>2</sup>	42.3%	3.3%	20 690 €/an	1 462 €/m <sup>2</sup>
Gabrias	158	20 km <sup>2</sup>	8 h/km <sup>2</sup>	44.3%	1.9%	22 470 €/an	2 615 €/m <sup>2</sup>
Pelouse	231	33 km <sup>2</sup>	7 h/km <sup>2</sup>	51.5%	2.6%	22 170 €/an	927 €/m <sup>2</sup>
Laubert	102	14 km <sup>2</sup>	7 h/km <sup>2</sup>	44.1%	3.9%	19 880 €/an	1 017 €/m <sup>2</sup>

# Avis sur la ville de Mende



## Moyenne par critère



## Villes autour de Mende

Ville	Note globale	Sécurité	Éducation	Sport Loisir	Environnement	Vie pratique
Saint-Bauzile	-	-	-	-	-	-
Badaroux	-	-	-	-	-	-
Brenoux	-	-	-	-	-	-
Balsièges (1 avis)	2.8	4.0	3.0	1.0	5.0	1.0
Lanuéjols	-	-	-	-	-	-
Chastel-Nouvel	-	-	-	-	-	-
Le Born	-	-	-	-	-	-
Barjac	-	-	-	-	-	-
Sainte-Hélène	-	-	-	-	-	-
Saint-Étienne-du-Valdonnez	-	-	-	-	-	-
Cultures	-	-	-	-	-	-
Chadenet	-	-	-	-	-	-
Gabrias	-	-	-	-	-	-
Pelouse	-	-	-	-	-	-
Laubert	-	-	-	-	-	-



# Vous aimez votre ville ? Notez-la !

Et faites-nous part de vos remarques constructives



Avec

**BIEN** dans ma **VILLE** 