



Version web

# Ville de Mellé

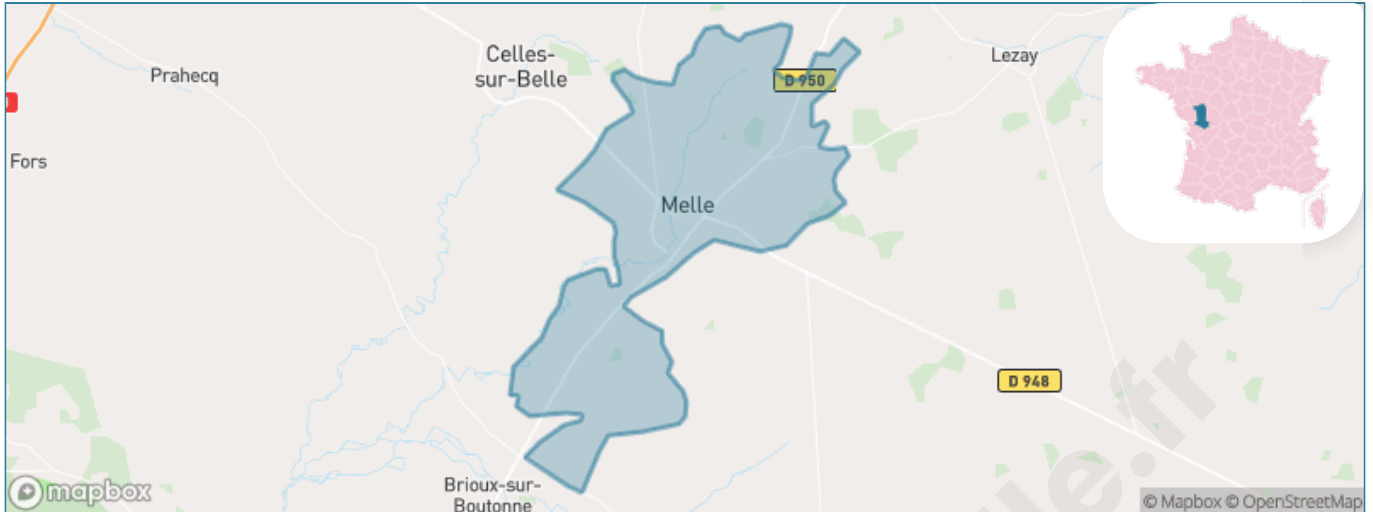
Présenté par

**BIEN** dans  
ma **VILLE** 

# Sommaire

Situation géographique .....	3
Statistiques sur la population .....	4
Evolution du nombre d'habitants .....	4
Tranche d'âge .....	5
0-14 ans .....	5
15-29 ans .....	5
30-44 ans .....	5
45-59 ans .....	5
60-74 ans .....	5
75-89 ans .....	5
90 ans et + .....	5
Activité professionnelle .....	5
Agriculteurs .....	5
Artisans, Commerçants .....	5
Cadres et sup. ....	5
Professions intermédiaires .....	5
Employé .....	5
Ouvrier .....	5
Retraité .....	5
Autres .....	5
Niveau de diplôme .....	6
Sans diplôme ou CEP .....	6
Brevet, BEPC, DNB .....	6
CAP-BEP ou équivalent .....	6
BAC ou équivalent .....	6
BAC+2 .....	6
BAC+3 ou +4 .....	6
BAC+5 ou plus .....	6
Composition des ménages .....	6
Couple sans enfant .....	6
Couple avec enfant(s) .....	6
Famille monoparentale .....	6
Colocation / Autre .....	6
Personnes seules .....	6
Profil électoraux .....	7
Premier tour .....	7
Sécurité .....	8
Evolution du nombre d'infractions .....	8
Pour comparer .....	9
Services à la population .....	10
Commerce .....	10
Éducation .....	10
Villes autour de Mellé .....	11
Avis sur la ville de Mellé .....	12
Moyenne par critère .....	12
Villes autour de Mellé .....	12
Répartition des avis par note .....	12
Répartition des avis par note .....	12

# Situation géographique



## i Informations clés

- **Région** : Nouvelle-Aquitaine
- **Département** : Deux-Sèvres
- **Code postal** : 79500
- **Superficie** : 65 km<sup>2</sup>



# Statistiques sur la population



Nombre d'habitants

**5 752**



Age moyen

**49 ans**



Pop active

**40.1%**



Taux chômage

**6%**



Pop densité

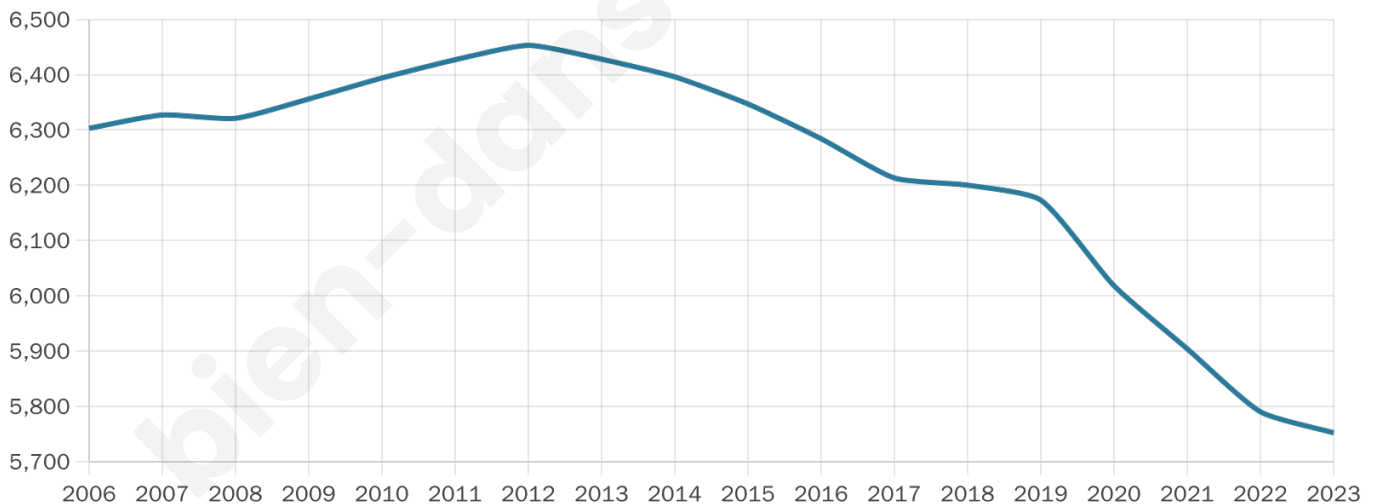
**88 h/km<sup>2</sup>**



Revenu moyen

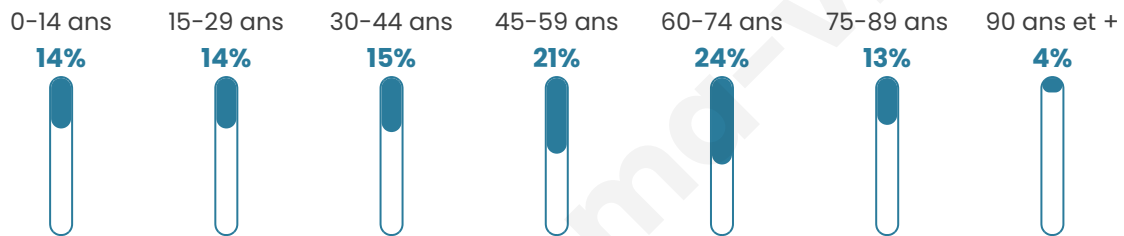
**21 800 €/an**

## Evolution du nombre d'habitants

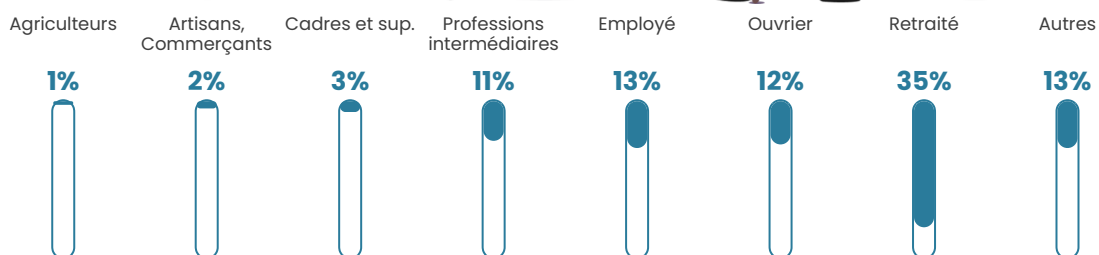


Sources : Institut national de la statistique et des études économiques (insee) selon Les dernières parutions officielles de 2024 portant sur les années 2020, 2021 et 2022.


## Tranche d'âge




## Activité professionnelle



## Niveau de diplôme




## Composition des ménages



# Profils électoraux

## Premier tour

	Jean-Luc MÉLENCHON	26.98 %
	Emmanuel MACRON	26.95 %
	Marine LE PEN	21.17 %
	Yannick JADOT	6.03 %
	Valérie PÉCRESSÉ	3.95 %
	Éric ZEMMOUR	3.76 %
	Fabien ROUSSEL	2.60 %
	Jean LASSALLE	2.51 %
	Anne HIDALGO	2.51 %
	Nicolas DUPONT- AIGNAN	1.62 %
	Philippe POUTOU	1.16 %
	Nathalie ARTHAUD	0.76 %



### 4 502 inscrits

Participation : 74.41%

Votes blancs : 1.49%

Votes nuls : 0.93%

## Second tour

	Emmanuel MACRON	63,79 %
	Marine LE PEN	36,21 %

### 4 502 inscrits

Participation : 72.26%

Votes blancs : 7.16%

Votes nuls : 2.92%

# Sécurité



Agressions physiques / sexuelles

**64**



Cambriolages

**11**



Vols / dégradations

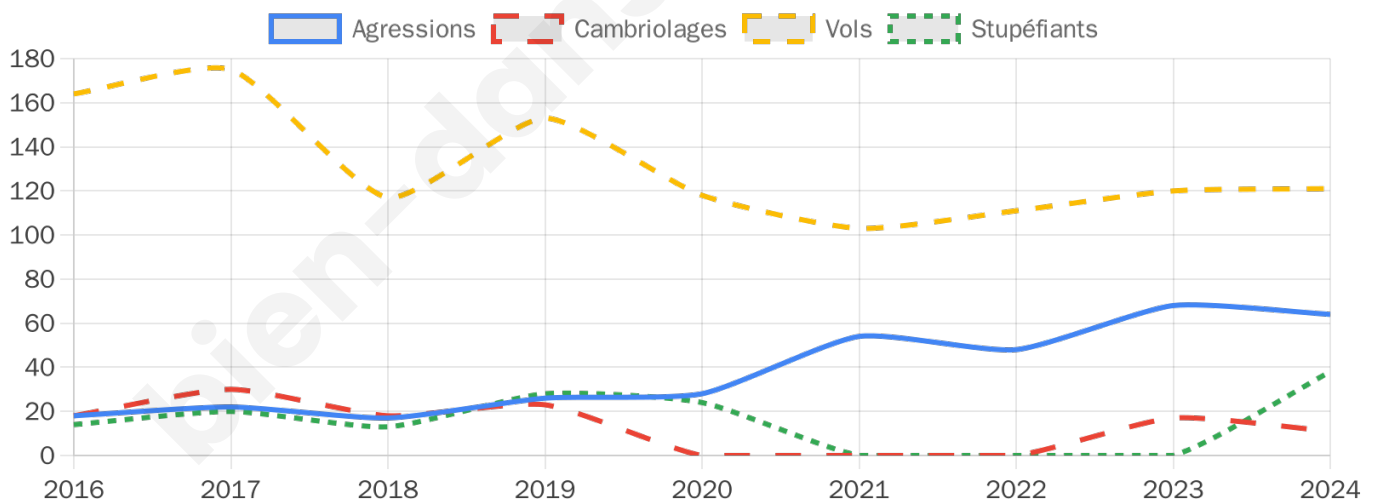
**121**



Stupéfiants

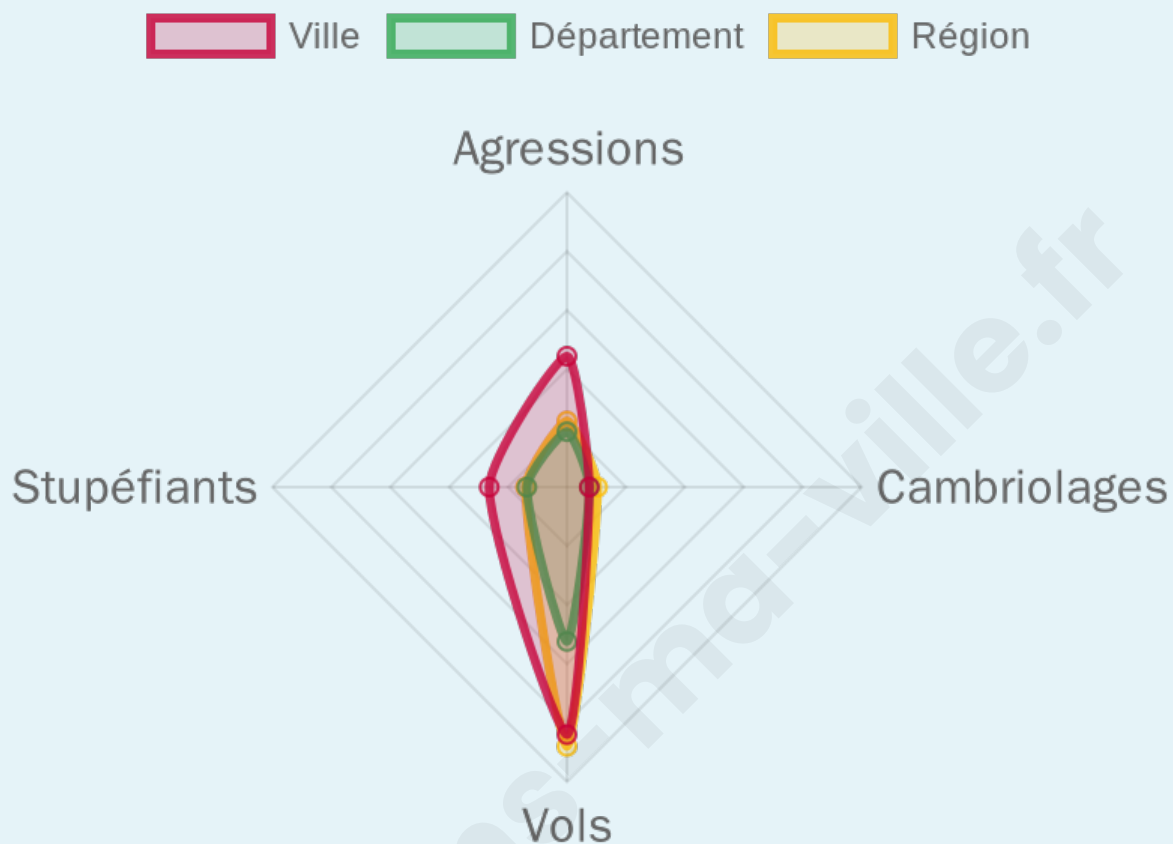
**38**

## Evolution du nombre d'infractions



## Pour comparer

(en proportion du nombre d'habitants)



Sources : Bases statistiques communale, départementale et régionale de la délinquance enregistrée par la police et la gendarmerie nationales selon les dernières parutions officielles de 2025 portant sur l'année 2024 ([data.gouv](https://data.gouv.fr)).

Agressions physiques / sexuelles : Violences sexuelles, coups et blessures volontaires intrafamiliaux, coups et blessures volontaires, autres coups, blessures volontaires et vols violents sans arme.

Cambriolages : Cambriolages de logements.

Vols : Vols avec armes, vols d'accessoires sur véhicules, vols dans les véhicules, vols de véhicules, vols sans violence contre des personnes, destructions, dégradations volontaires et escroqueries.

Stupéfiants : Trafic de stupéfiants dont (AFD) et usage de stupéfiants.

# Services à la population



## Commerce

Hypermarché	1
Supermarché	2
Superette	2
Boulangerie	3
Boucherie	1
Restaurant	5
Garage	10
Station-service	4
Banque	7
La poste	5
Coiffeur	9
Tabac	X <u>Celles-sur-Belle</u> 9km
Bars / discothèque	4
Bibliothèque	1
Cinéma	1
Vétérinaire	2



## Santé

Pharmacie	2
Hôpital	1
Laboratoire d'analyses médicales	1
Etablissement pour handicapé	6
EHPA	3
Médecin	7
Dentiste	3
Chirurgien	X <u>La Crèche</u> 22km
Dermatologue	X <u>Niort</u> 27km
Anesthésiste	X <u>Niort</u> 27km
Gastro-entérologue	X <u>Saint-Coutant</u> 9km
Gynécologue	X <u>Saint-Coutant</u> 9km
Cancérologue	X <u>Poitiers</u> 55km
Neurologue	X <u>Rouillé</u> 26km
Ophtalmologue	X <u>Niort</u> 27km
ORL	X <u>Saint-Coutant</u> 9km
Cardiologue	6
Pédiatre	X <u>Aiffres</u> 23km
Pneumologue	X <u>Niort</u> 27km
Psychologue	X <u>Niort</u> 27km
Radiologue	14
Rhumatologue	X <u>Niort</u> 27km
Sage-femme	X <u>La Mothe-Saint-Héray</u> 17km



## Éducation

Crèche	2
Ecole maternelle Public	2
Ecole maternelle Privé	X <u>Marsac</u> 57km
Ecole primaire Public	4
Ecole primaire Privé	2
Collège Public	1
Collège Privé	1
Lycée Public	2
Lycée Privé	X <u>Niort</u> 27km

Sources : Base Sirene des entreprises et de leurs établissements selon les dernières parutions officielles de 2025 portant sur l'année 2024 ([data.gouv](#)). Liste, localisation et tarifs des professionnels de santé selon les dernières parutions officielles de 2025 portant sur l'année 2024 ([opendatasoft](#)) et FINISS Extraction du Fichier des établissements selon les dernières parutions officielles de 2025 portant sur l'année 2024 ([data.gouv](#)). Adresse et géolocalisation des établissements d'enseignement du premier et second degrés selon les dernières parutions officielles de 2025 portant sur l'année 2024 ([data.education.gouv](#))

## Villes autour de Mellé

Ville	Habitants	Superficie	Pop densité	Pop active	Taux chômage	Revenu moyen	Prix immobilier
Fontivillié	754	24 km <sup>2</sup>	31 h/km <sup>2</sup>	53.3%	3.4%	21 850 €/an	818 €/m <sup>2</sup>
Marcillé	725	18 km <sup>2</sup>	40 h/km <sup>2</sup>	47.2%	3.3%	21 750 €/an	907 €/m <sup>2</sup>
Saint-Romans-lès-Melle	729	8 km <sup>2</sup>	91 h/km <sup>2</sup>	48.1%	2.1%	22 830 €/an	1 022 €/m <sup>2</sup>
Maisonnay	252	5 km <sup>2</sup>	50 h/km <sup>2</sup>	49.2%	4%	19 480 €/an	995 €/m <sup>2</sup>
Celles-sur-Belle (1 avis)	3 829	41 km <sup>2</sup>	93 h/km <sup>2</sup>	47.9%	3.4%	22 510 €/an	1 159 €/m <sup>2</sup>
Saint-Vincent-la-Châtre	589	21 km <sup>2</sup>	28 h/km <sup>2</sup>	52.1%	4.2%	23 280 €/an	1 029 €/m <sup>2</sup>
Lusseray	172	8 km <sup>2</sup>	22 h/km <sup>2</sup>	51.7%	4.7%	24 770 €/an	756 €/m <sup>2</sup>
Sepvret	620	17 km <sup>2</sup>	36 h/km <sup>2</sup>	48.2%	3.7%	22 820 €/an	696 €/m <sup>2</sup>
Beaussais-Vitré	923	25 km <sup>2</sup>	37 h/km <sup>2</sup>	50.6%	2.6%	23 250 €/an	1 258 €/m <sup>2</sup>
Alloinay	914	32 km <sup>2</sup>	29 h/km <sup>2</sup>	46.1%	5.5%	20 140 €/an	923 €/m <sup>2</sup>
Luché-sur-Brioux	119	5 km <sup>2</sup>	24 h/km <sup>2</sup>	52.1%	5.9%	22 630 €/an	966 €/m <sup>2</sup>
Périgné (1 avis)	932	21 km <sup>2</sup>	44 h/km <sup>2</sup>	51.6%	2.8%	22 880 €/an	1 145 €/m <sup>2</sup>
Fontenille-Saint-Martin-d'Entraigues	531	15 km <sup>2</sup>	35 h/km <sup>2</sup>	42.2%	4%	20 950 €/an	959 €/m <sup>2</sup>
Saint-Coutant	273	11 km <sup>2</sup>	25 h/km <sup>2</sup>	40.3%	4.8%	20 820 €/an	898 €/m <sup>2</sup>
Lezay	2 024	45 km <sup>2</sup>	45 h/km <sup>2</sup>	35.4%	4.4%	20 560 €/an	977 €/m <sup>2</sup>

# Avis sur la ville de Mellé



## Moyenne par critère



## Villes autour de Mellé

Ville	Note globale	Sécurité	Éducation	Sport Loisir	Environnement	Vie pratique
Fontivillié	-	-	-	-	-	-
Marcillé	-	-	-	-	-	-
Saint-Romans-lès-Melle	-	-	-	-	-	-
Maisonnay	-	-	-	-	-	-
Celles-sur-Belle (1 avis)	<b>4.4</b>	<b>4.0</b>	<b>4.0</b>	<b>5.0</b>	<b>5.0</b>	<b>4.0</b>
Saint-Vincent-la-Châtre	-	-	-	-	-	-
Lusseray	-	-	-	-	-	-
Sepvret	-	-	-	-	-	-
Beaussais-Vitré	-	-	-	-	-	-
Alloinay	-	-	-	-	-	-
Luché-sur-Brioux	-	-	-	-	-	-
Périgné (1 avis)	<b>5.0</b>	<b>5.0</b>	<b>5.0</b>	<b>5.0</b>	<b>5.0</b>	<b>5.0</b>
Fontenille-Saint-Martin-d'Entraigues	-	-	-	-	-	-
Saint-Coutant	-	-	-	-	-	-
Lezay	-	-	-	-	-	-



# Vous aimez votre ville ? Notez-la !

Et faites-nous part de vos remarques constructives



Avec

**BIEN** dans ma **VILLE** 