



Version web

Ville de Mélicourt

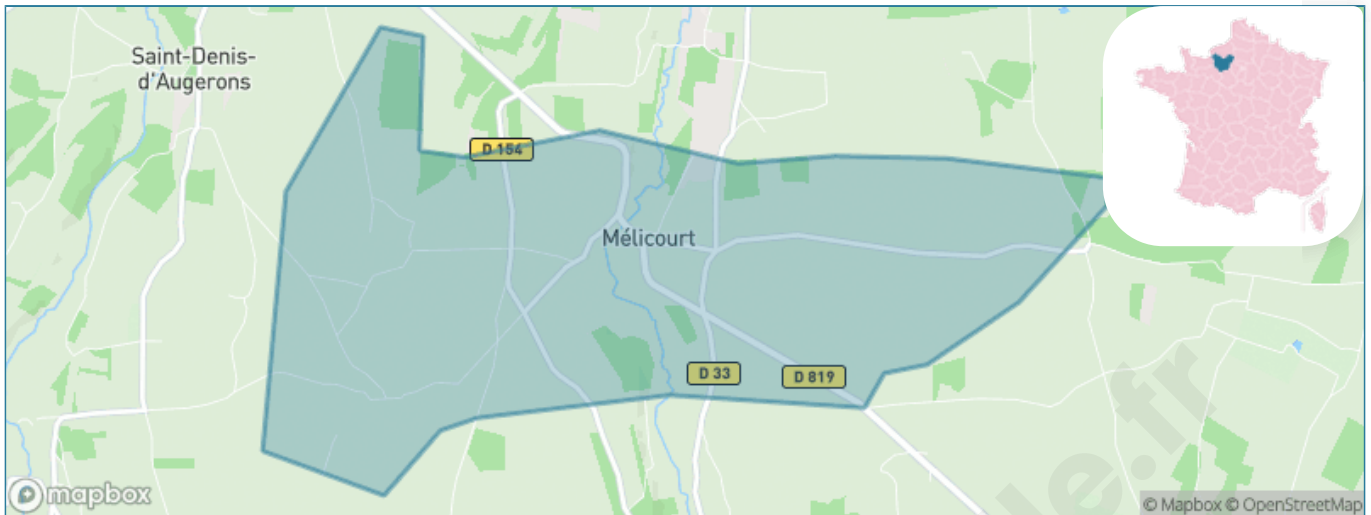
Présenté par

BIEN dans
ma **VILLE** 

Sommaire

Situation géographique	3
Statistiques sur la population	4
Evolution du nombre d'habitants	4
Tranche d'âge	5
0-14 ans	5
15-29 ans	5
30-44 ans	5
45-59 ans	5
60-74 ans	5
75-89 ans	5
90 ans et +	5
Activité professionnelle	5
Agriculteurs	5
Artisans, Commerçants	5
Cadres et sup.	5
Professions intermédiaires	5
Employé	5
Ouvrier	5
Retraité	5
Autres	5
Niveau de diplôme	6
Sans diplôme ou CEP	6
Brevet, BEPC, DNB	6
CAP-BEP ou équivalent	6
BAC ou équivalent	6
BAC+2	6
BAC+3 ou +4	6
BAC+5 ou plus	6
Composition des ménages	6
Couple sans enfant	6
Couple avec enfant(s)	6
Famille monoparentale	6
Colocation / Autre	6
Personnes seules	6
Profils électoraux	7
Premier tour	7
Sécurité	8
Evolution du nombre d'infractions	8
Pour comparer	9
Services à la population	10
Commerce	10
Éducation	10
Villes autour de Mélicourt	11

Situation géographique



i Informations clés

- **Région** : Normandie
- **Département** : Eure
- **Code postal** : 27390
- **Superficie** : 6 km²



Statistiques sur la population



Nombre d'habitants

87



Age moyen

43 ans



Pop active

47.1%



Taux chômage

8.8%



Pop densité

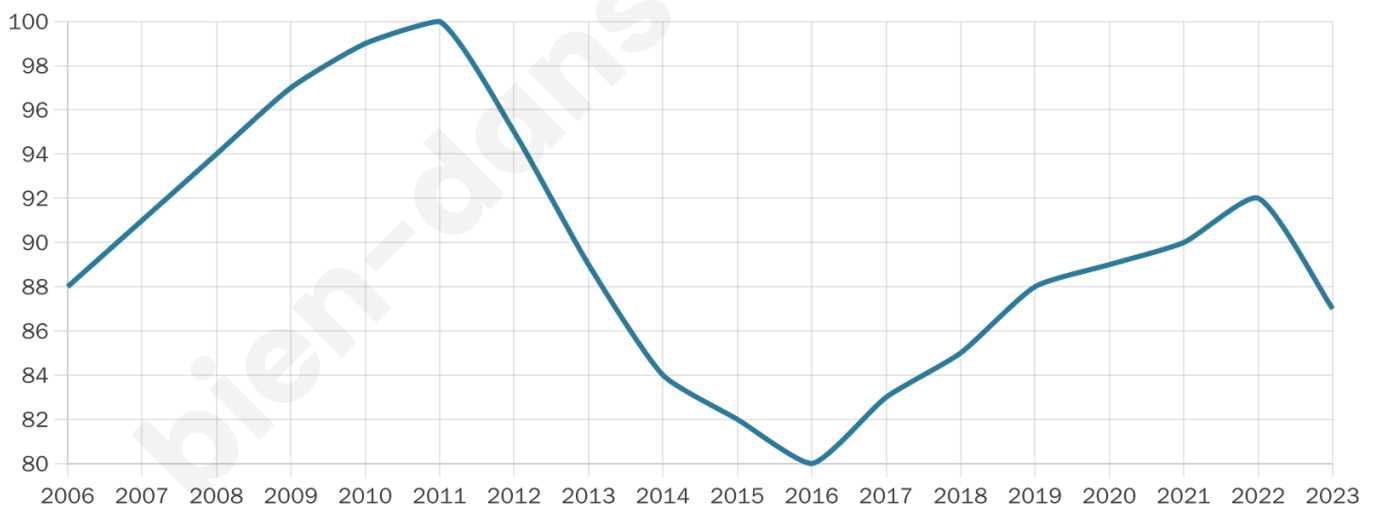
15 h/km²



Revenu moyen

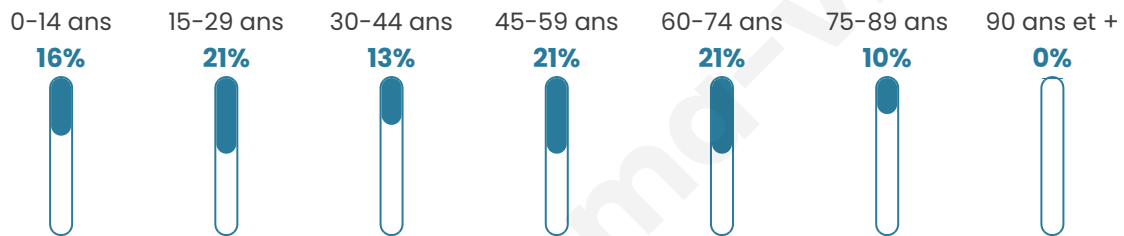
NC

Evolution du nombre d'habitants

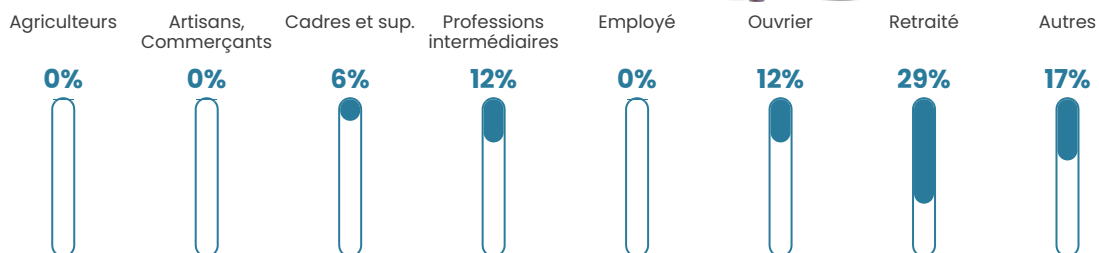


Sources : Institut national de la statistique et des études économiques (insee) selon Les dernières parutions officielles de 2024 portant sur les années 2020, 2021 et 2022.


Tranche d'âge




Activité professionnelle



Niveau de diplôme















Composition des ménages





Profils électoraux

Premier tour

	Marine LE PEN	54.39 %
	Emmanuel MACRON	17.54 %
	Jean-Luc MÉLENCHON	15.79 %
	Jean LASSALLE	5.26 %
	Nicolas DUPONT-AIGNAN	5.26 %
	Éric ZEMMOUR	1.75 %
	Nathalie ARTHAUD	0.00 %
	Fabien ROUSSEL	0.00 %
	Anne HIDALGO	0.00 %
	Yannick JADOT	0.00 %
	Valérie PÉCRESSE	0.00 %
	Philippe POUTOU	0.00 %

Second tour

	Emmanuel MACRON	31,58 %
	Marine LE PEN	68,42 %

78 inscrits

Participation : 76.92%

Votes blancs : 5%

Votes nuls : 0%

78 inscrits

Participation : 76.92%

Votes blancs : 5.00%

Votes nuls : 0.00%

Sécurité



Agressions physiques / sexuelles

0



Cambriolages

0



Vols / dégradations

0



Stupéfiants

0

Evolution du nombre d'infractions



Pour comparer

(en proportion du nombre d'habitants)



Sources : Bases statistiques communale, départementale et régionale de la délinquance enregistrée par la police et la gendarmerie nationales selon les dernières parutions officielles de 2025 portant sur l'année 2024 ([data.gouv](https://data.gouv.fr)).

Agressions physiques / sexuelles : Violences sexuelles, coups et blessures volontaires intrafamiliaux, coups et blessures volontaires, autres coups, blessures volontaires et vols violents sans arme.

Cambriolages : Cambriolages de logements.

Vols : Vols avec armes, vols d'accessoires sur véhicules, vols dans les véhicules, vols de véhicules, vols sans violence contre des personnes, destructions, dégradations volontaires et escroqueries.

Stupéfiants : Trafic de stupéfiants dont (AFD) et usage de stupéfiants.

Services à la population



Commerce

Hypermarché	X L'Aigle 19km
Supermarché	X Mesnil-en-Ouche 9km
Superette	X Notre-Dame-du-Hamel 2km
Boulangerie	X Montreuil-l'Argillé 4km
Boucherie	X Montreuil-l'Argillé 4km
Restaurant	X Montreuil-l'Argillé 4km
Garage	X Montreuil-l'Argillé 4km
Station-service	X Le Sap-André 13km
Banque	X Montreuil-l'Argillé 4km
La poste	X Saint-Pierre-de-Cernières 3km
Coiffeur	X Montreuil-l'Argillé 4km
Tabac	X Sap-en-Auge 13km
Bars / discothèque	X Montreuil-l'Argillé 4km
Bibliothèque	X Bernay 20km
Cinéma	X L'Aigle 19km
Vétérinaire	X Broglie 10km



Santé

Pharmacie	X Montreuil-l'Argillé 4km
Hôpital	X L'Aigle 18km
Laboratoire d'analyses médicales	X L'Aigle 18km
Établissement pour handicapé	X Sap-en-Auge 13km
EHPA	X La Ferté-en-Ouche 9km
Médecin	X La Ferté-en-Ouche 8km
Dentiste	X Orbec 14km
Chirurgien	X Sap-en-Auge 13km
Dermatologue	X L'Aigle 19km
Anesthésiste	X Verneuil d'Avre et d'Iton 36km
Gastro-entérologue	X Bernay 20km
Gynécologue	X Lisieux 33km
Cancérologue	X Le Havre 69km
Neurologue	X L'Aigle 19km
Ophthalmologue	X Sap-en-Auge 13km
ORL	X Beaumont-le-Roger 26km
Cardiologue	X L'Aigle 19km
Pédiatre	X L'Aigle 19km
Pneumologue	X L'Aigle 19km
Psychologue	X Saint-Nicolas-de-Sommaire 13km
Radiologue	X Orbec 14km
Rhumatologue	X Elbeuf 55km
Sage-femme	X Orbec 14km



Éducation

Crèche	X Broglie 11km
Ecole maternelle Public	X Bois-Normand-près-Lyre 13km
Ecole maternelle Privé	X Morainville-Jouveaux 34km
Ecole primaire Public	X Montreuil-l'Argillé 3km
Ecole primaire Privé	X Orbec 14km
Collège Public	X Broglie 10km
Collège Privé	X Orbec 14km
Lycée Public	X Bernay 20km
Lycée Privé	X Mesnil-en-Ouche 17km

Sources : Base Sirene des entreprises et de leurs établissements selon les dernières parutions officielles de 2025 portant sur l'année 2024 ([data.gouv](#)). Liste, localisation et tarifs des professionnels de santé selon les dernières parutions officielles de 2025 portant sur l'année 2024 ([opendatasoft](#)) et FINISS Extraction du Fichier des établissements selon les dernières parutions officielles de 2025 portant sur l'année 2024 ([data.gouv](#)). Adresse et géolocalisation des établissements d'enseignement du premier et second degrés selon les dernières parutions officielles de 2025 portant sur l'année 2024 ([data.education.gouv](#))

Villes autour de Mélicourt

Ville	Habitants	Superficie	Pop densité	Pop active	Taux chômage	Revenu moyen	Prix immobilier
Montreuil-l'Argillé (1 avis)	783	13 km ²	60 h/km ²	41.6%	6.1%	19 840 €/an	1 178 €/m ²
Saint-Denis-d'Augerons	75	4 km ²	19 h/km ²	44%	5.3%	NC	881 €/m ²
Saint-Pierre-de-Cernières	228	11 km ²	21 h/km ²	48.2%	7.5%	23 690 €/an	1 006 €/m ²
Notre-Dame-du-Hamel	193	13 km ²	15 h/km ²	37.3%	4.7%	21 420 €/an	735 €/m ²
Saint-Agnan-de-Cernières	148	7 km ²	21 h/km ²	37.2%	2%	21 950 €/an	1 495 €/m ²
Mesnil-Rousset	82	7 km ²	12 h/km ²	47.6%	4.9%	NC	997 €/m ²
Verneusses	176	16 km ²	11 h/km ²	48.3%	5.7%	20 080 €/an	894 €/m ²
Saint-Laurent-du-Tencement	68	2 km ²	34 h/km ²	33.8%	4.4%	NC	1 300 €/m ²
La Trinité-de-Réville	252	11 km ²	23 h/km ²	42.1%	5.6%	22 300 €/an	991 €/m ²
La Goulafrière	170	14 km ²	12 h/km ²	44.7%	7.6%	20 090 €/an	1 047 €/m ²
La Haye-Saint-Sylvestre	285	18 km ²	16 h/km ²	44.6%	4.9%	20 820 €/an	1 254 €/m ²
Chambord	167	14 km ²	12 h/km ²	46.1%	5.4%	22 370 €/an	1 086 €/m ²
Chamblac (1 avis)	353	20 km ²	18 h/km ²	47.9%	5.4%	21 600 €/an	1 197 €/m ²
La Chapelle-Gauthier (1 avis)	406	16 km ²	25 h/km ²	46.3%	3.7%	20 480 €/an	1 454 €/m ²
La Ferté-en-Ouche (3 avis)	2 938	131 km ²	22 h/km ²	44.2%	4.9%	21 180 €/an	1 113 €/m ²

bien-dans-ma-ville.fr



Vous aimez votre ville ? Notez-la !

Et faites-nous part de vos remarques constructives



Avec

BIEN dans ma **VILLE** 