



Version web

Ville de Méjannes-le-Clap

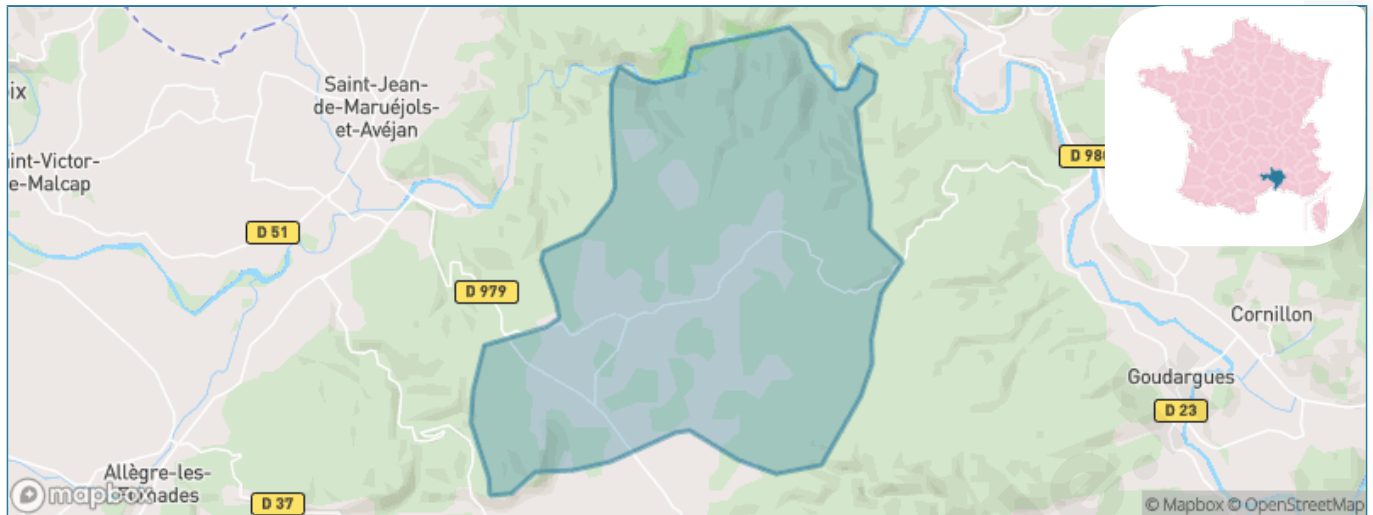
Présenté par

BIEN dans
ma **VILLE** 

Sommaire

Situation géographique	3
Statistiques sur la population	4
Evolution du nombre d'habitants	4
Tranche d'âge	5
0-14 ans	5
15-29 ans	5
30-44 ans	5
45-59 ans	5
60-74 ans	5
75-89 ans	5
90 ans et +	5
Activité professionnelle	5
Agriculteurs	5
Artisans, Commerçants	5
Cadres et sup.	5
Professions intermédiaires	5
Employé	5
Ouvrier	5
Retraité	5
Autres	5
Niveau de diplôme	6
Sans diplôme ou CEP	6
Brevet, BEPC, DNB	6
CAP-BEP ou équivalent	6
BAC ou équivalent	6
BAC+2	6
BAC+3 ou +4	6
BAC+5 ou plus	6
Composition des ménages	6
Couple sans enfant	6
Couple avec enfant(s)	6
Famille monoparentale	6
Colocation / Autre	6
Personnes seules	6
Profils électoraux	7
Premier tour	7
Sécurité	8
Evolution du nombre d'infractions	8
Pour comparer	9
Services à la population	10
Commerce	10
Éducation	10
Villes autour de Méjannes-le-Clap	11

Situation géographique



i Informations clés

- **Région** : Occitanie
- **Département** : Gard
- **Code postal** : 30430
- **Superficie** : 38 km²



Statistiques sur la population



Nombre d'habitants

733



Age moyen

48 ans



Pop active

37.1%



Taux chômage

13.9%



Pop densité

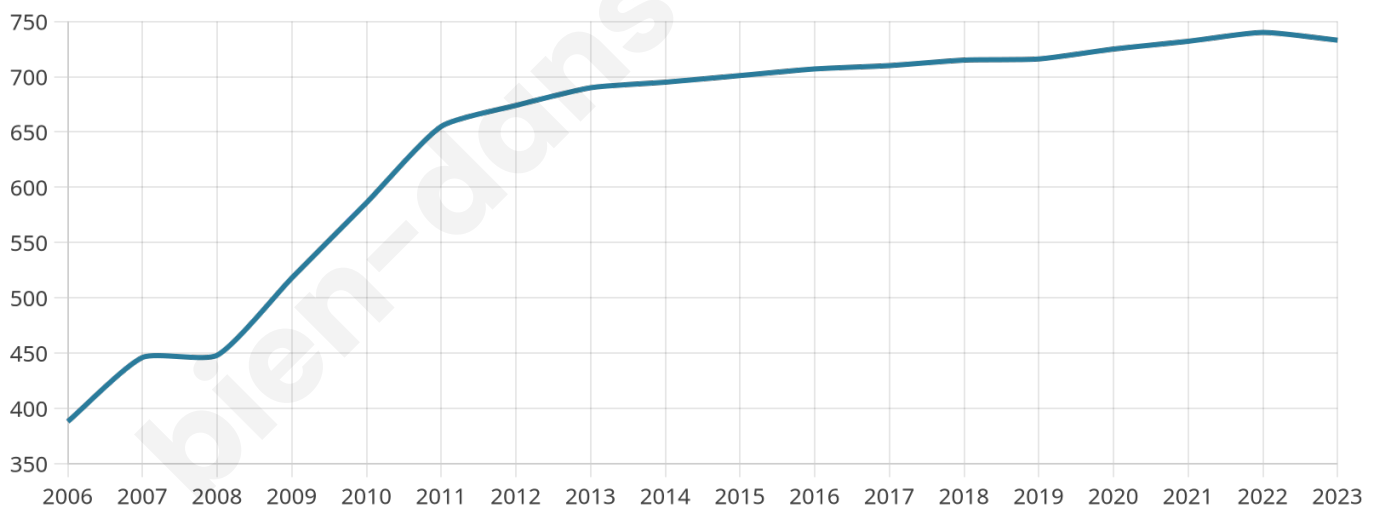
19 h/km²



Revenu moyen

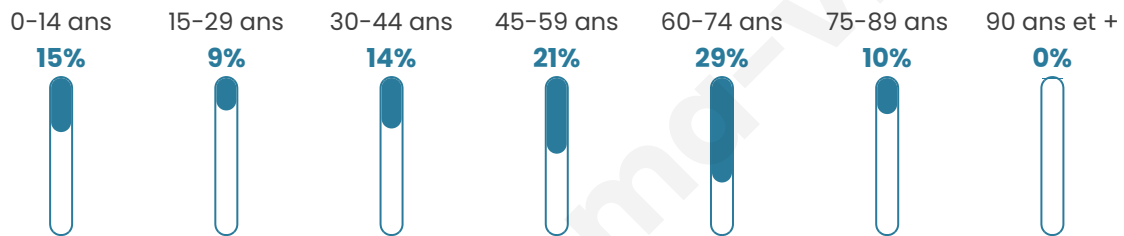
21 270 €/an

Evolution du nombre d'habitants

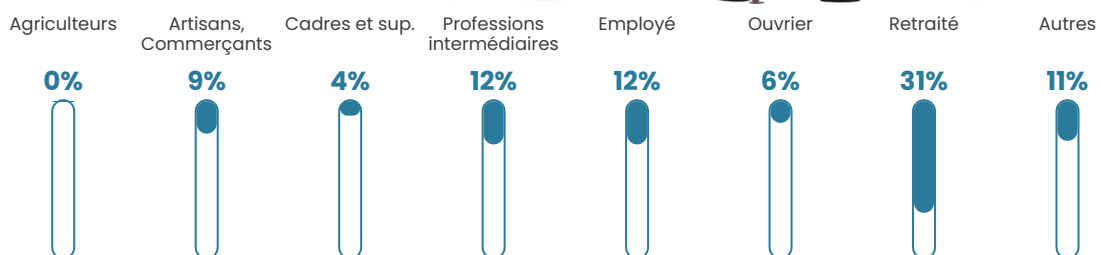


Sources : Institut national de la statistique et des études économiques (insee) selon Les dernières parutions officielles de 2024 portant sur les années 2020, 2021 et 2022.


Tranche d'âge



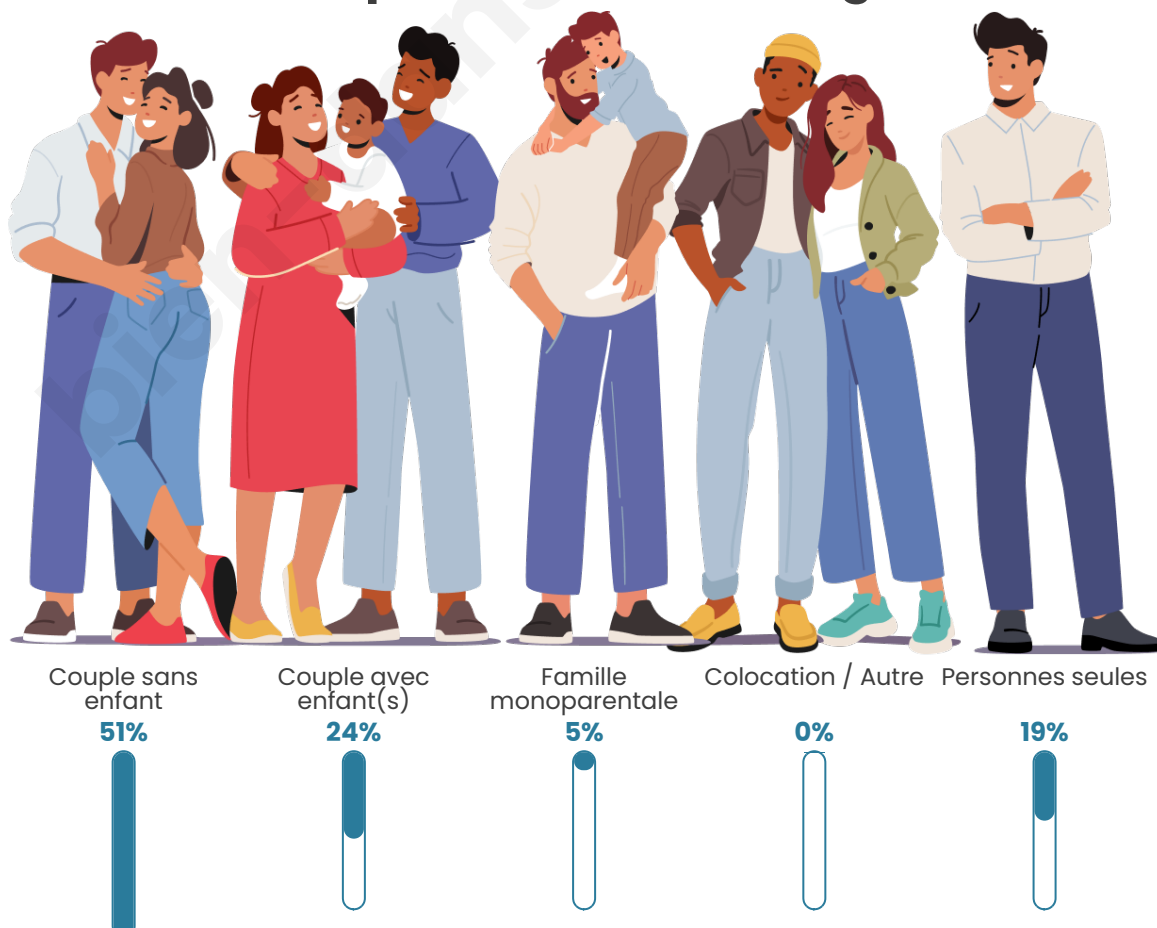
Activité professionnelle



Niveau de diplôme















Composition des ménages



Profils électoraux

Premier tour

	Marine LE PEN	30.32 %
	Emmanuel MACRON	21.72 %
	Jean-Luc MÉLENCHON	20.86 %
	Éric ZEMMOUR	10.75 %
	Yannick JADOT	5.59 %
	Nicolas DUPONT-AIGNAN	3.01 %
	Jean LASSALLE	2.37 %
	Fabien ROUSSEL	1.94 %
	Valérie PÉCRESE	1.51 %
	Nathalie ARTHAUD	0.86 %
	Philippe POUTOU	0.86 %
	Anne HIDALGO	0.22 %



601 inscrits

Participation : 78.04%

Votes blancs : 0.21%

Votes nuls : 0.64%

Second tour

	Emmanuel MACRON	45,67 %
	Marine LE PEN	54,33 %

598 inscrits

Participation : 74.92%

Votes blancs : 4.69%

Votes nuls : 2.46%

Sécurité



Agressions physiques / sexuelles

0



Cambriolages

0



Vols / dégradations

0



Stupéfiants

0

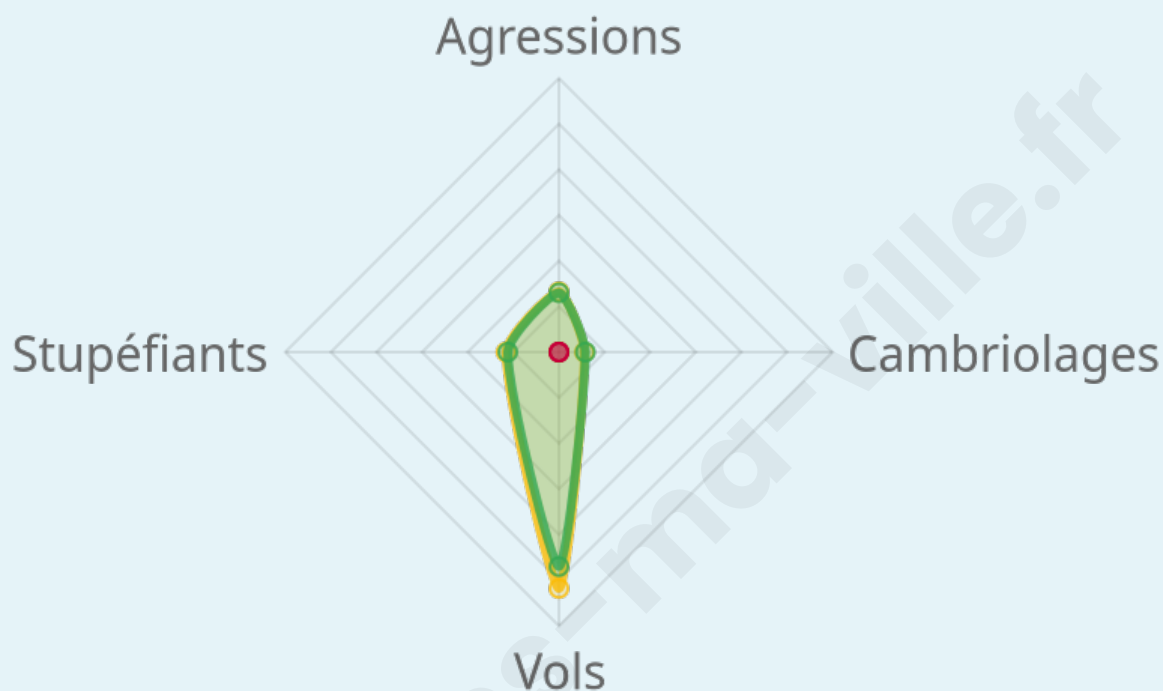
Evolution du nombre d'infractions



Pour comparer

(en proportion du nombre d'habitants)

■ Ville ■ Département ■ Région



Sources : Bases statistiques communale, départementale et régionale de la délinquance enregistrée par la police et la gendarmerie nationales selon les dernières parutions officielles de 2025 portant sur l'année 2024 ([data.gouv](https://data.gouv.fr)).

Agressions physiques / sexuelles : Violences sexuelles, coups et blessures volontaires intrafamiliaux, coups et blessures volontaires, autres coups, blessures volontaires et vols violents sans arme.

Cambriolages : Cambriolages de logements.

Vols : Vols avec armes, vols d'accessoires sur véhicules, vols dans les véhicules, vols de véhicules, vols sans violence contre des personnes, destructions, dégradations volontaires et escroqueries.

Stupéfiants : Trafic de stupéfiants dont (AFD) et usage de stupéfiants.

Services à la population



Commerce

Hypermarché	X Alès 22km
Supermarché	1
Superette	1
Boulangerie	X Saint-Jean-de-Maruéjols-et-Avéjan 4km
Boucherie	1
Restaurant	4
Garage	X Rochebude 3km
Station-service	X Barjac 8km
Banque	X Barjac 8km
La poste	X Saint-Privat-de-Champclos 6km
Coiffeur	X Saint-Jean-de-Maruéjols-et-Avéjan 4km
Tabac	X Barjac 8km
Bars / discothèque	3
Bibliothèque	X Saint-Privat-de-Champclos 6km
Cinéma	X Barjac 8km
Vétérinaire	X Montclus 8km



Santé

Pharmacie	X Saint-Jean-de-Maruéjols-et-Avéjan 4km
Hôpital	X Alès 21km
Laboratoire d'analyses médicales	X Saint-Ambroix 11km
Etablissement pour handicapé	X Fons-sur-Lussan 5km
EHPA	X Barjac 8km
Médecin	X Saint-Jean-de-Maruéjols-et-Avéjan 4km
Dentiste	X Saint-Jean-de-Maruéjols-et-Avéjan 4km
Chirurgien	X Alès 22km
Dermatologue	X Alès 23km
Anesthésiste	X Alès 21km
Gastro-entérologue	X Alès 23km
Gynécologue	X Alès 22km
Cancérologue	X Alès 21km
Neurologue	X Aubenas 42km
Ophthalmologue	X Alès 22km
ORL	X Saint-Privat-des-Vieux 20km
Cardiologue	X Alès 22km
Pédiatre	X Bagnols-sur-Cèze 23km
Pneumologue	X Alès 22km
Psychologue	X Saint-Ambroix 11km
Radiologue	X Alès 22km
Rhumatologue	X Alès 22km
Sage-femme	X Barjac 7km



Éducation

Crèche	X Saint-Maur-des-Fossés 8km
Ecole maternelle Public	X Fons-sur-Lussan 5km
Ecole maternelle Privé	X Langlade 48km
Ecole primaire Public	1
Ecole primaire Privé	X Fons 5km
Collège Public	X Saint-Ambroix 11km
Collège Privé	X Saint-Ambroix 11km
Lycée Public	X Bagnols-sur-Cèze 24km
Lycée Privé	X Alès 23km

Sources : Base Sirene des entreprises et de leurs établissements selon les dernières parutions officielles de 2025 portant sur l'année 2024 ([data.gouv](#)). Liste, localisation et tarifs des professionnels de santé selon les dernières parutions officielles de 2025 portant sur l'année 2024 ([opendatasoft](#)) et FINISS Extraction du Fichier des établissements selon les dernières parutions officielles de 2025 portant sur l'année 2024 ([data.gouv](#)). Adresse et géolocalisation des établissements d'enseignement du premier et second degrés selon les dernières parutions officielles de 2025 portant sur l'année 2024 ([data.education.gouv](#))

Villes autour de Méjannes-le-Clap

Ville	Habitants	Superficie	Pop densité	Pop active	Taux chômage	Revenu moyen	Prix immobilier
Tharaux	43	9 km ²	5 h/km ²	34.9%	0%	NC	4 078 €/m ²
Rochegeude	243	11 km ²	22 h/km ²	45.3%	2.9%	21 140 €/an	2 339 €/m ²
Saint-Jean-de-Maruéjols-et-Avéjan	889	17 km ²	52 h/km ²	36.4%	8%	20 230 €/an	2 269 €/m ²
Rivières	417	10 km ²	42 h/km ²	43.9%	7.9%	20 370 €/an	1 499 €/m ²
Fons-sur-Lussan (1 avis)	241	10 km ²	24 h/km ²	36.1%	6.2%	21 050 €/an	2 182 €/m ²
Allègre-les-Fumades	1 002	24 km ²	42 h/km ²	43.6%	7.2%	20 370 €/an	1 864 €/m ²
Potelières (1 avis)	363	6 km ²	61 h/km ²	43.3%	6.9%	20 970 €/an	893 €/m ²
Saint-Privat-de-Champclos	324	11 km ²	29 h/km ²	40.1%	5.6%	20 080 €/an	2 343 €/m ²
Saint-Denis	296	3 km ²	99 h/km ²	33.4%	4.7%	19 730 €/an	2 912 €/m ²
Barjac	1 608	42 km ²	38 h/km ²	37.8%	7.8%	19 620 €/an	2 232 €/m ²
Bouquet	198	30 km ²	7 h/km ²	40.9%	6.1%	21 010 €/an	1 954 €/m ²
Montclus	179	21 km ²	9 h/km ²	41.9%	9.5%	20 140 €/an	2 256 €/m ²
Saint-Sauveur-de-Cruzières	572	24 km ²	24 h/km ²	38.3%	5.9%	19 090 €/an	3 119 €/m ²
Saint-André-de-Roquepertuis	562	12 km ²	47 h/km ²	44.7%	7.3%	23 090 €/an	1 731 €/m ²
Saint-Victor-de-Malcap (1 avis)	819	10 km ²	82 h/km ²	39.4%	5.6%	20 860 €/an	1 667 €/m ²

bien-dans-ma-ville.fr



Vous aimez votre ville ? Notez-la !

Et faites-nous part de vos remarques constructives



Avec

BIEN dans ma **VILLE** 