



Version web

Ville de Meillonnas

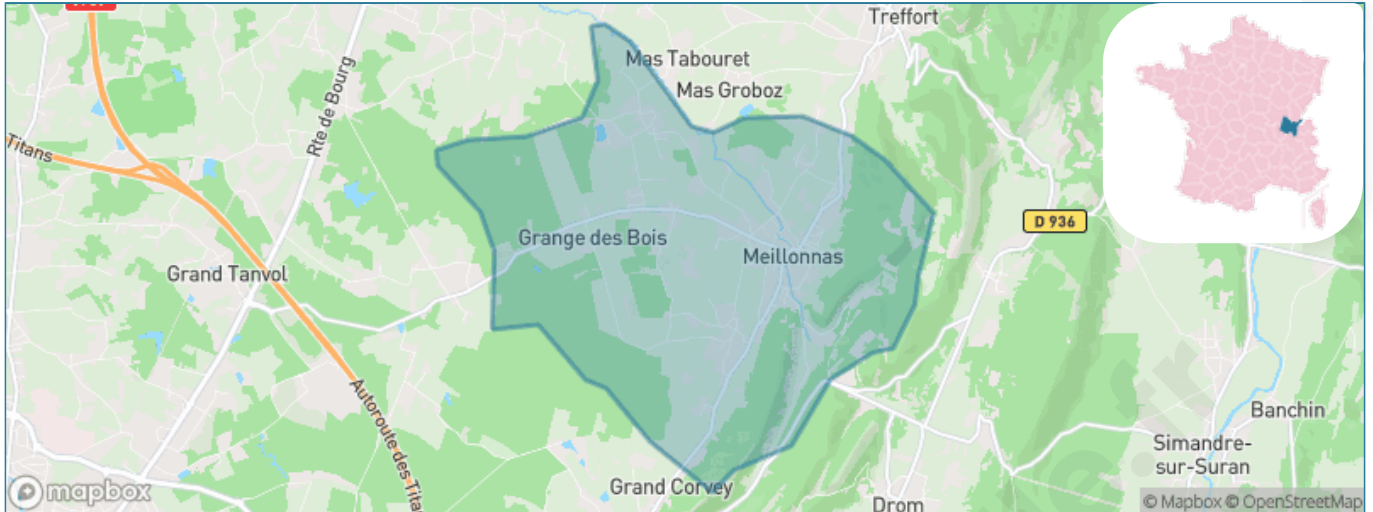
Présenté par

BIEN dans
ma **VILLE** 

Sommaire

Situation géographique	3
Statistiques sur la population	4
Evolution du nombre d'habitants	4
Tranche d'âge	5
0-14 ans	5
15-29 ans	5
30-44 ans	5
45-59 ans	5
60-74 ans	5
75-89 ans	5
90 ans et +	5
Activité professionnelle	5
Agriculteurs	5
Artisans, Commerçants	5
Cadres et sup.	5
Professions intermédiaires	5
Employé	5
Ouvrier	5
Retraité	5
Autres	5
Niveau de diplôme	6
Sans diplôme ou CEP	6
Brevet, BEPC, DNB	6
CAP-BEP ou équivalent	6
BAC ou équivalent	6
BAC+2	6
BAC+3 ou +4	6
BAC+5 ou plus	6
Composition des ménages	6
Couple sans enfant	6
Couple avec enfant(s)	6
Famille monoparentale	6
Colocation / Autre	6
Personnes seules	6
Profil électoraux	7
Premier tour	7
Sécurité	8
Evolution du nombre d'infractions	8
Pour comparer	9
Services à la population	10
Commerce	10
Éducation	10
Villes autour de Meillonnas	12
Avis sur la ville de Meillonnas	13
Moyenne par critère	13
Villes autour de Meillonnas	13
Répartition des avis par note	13
Répartition des avis par note	13

Situation géographique



i Informations clés

- **Région** : Auvergne-Rhône-Alpes
- **Département** : Ain
- **Code postal** : 01370
- **Superficie** : 17 km²



Statistiques sur la population



Nombre d'habitants

1 426



Age moyen

43 ans



Pop active

43.9%



Taux chômage

6.7%



Pop densité

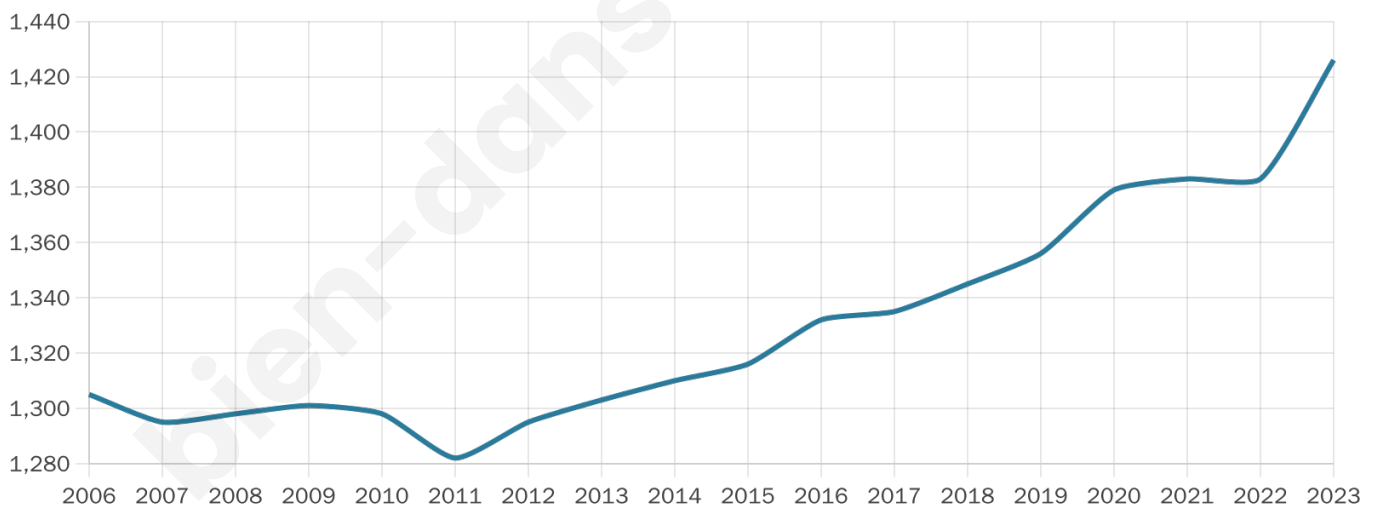
84 h/km²



Revenu moyen

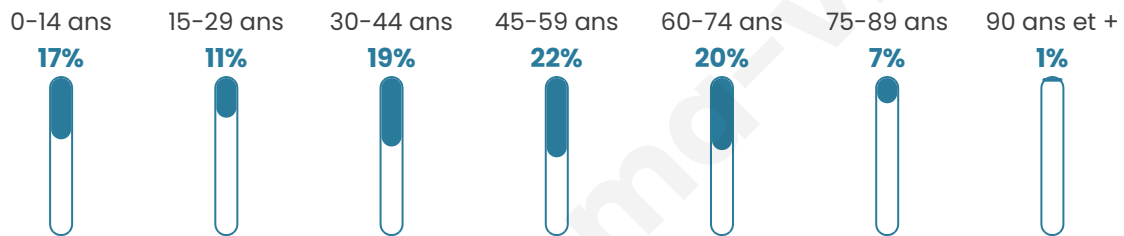
26 000 €/an

Evolution du nombre d'habitants

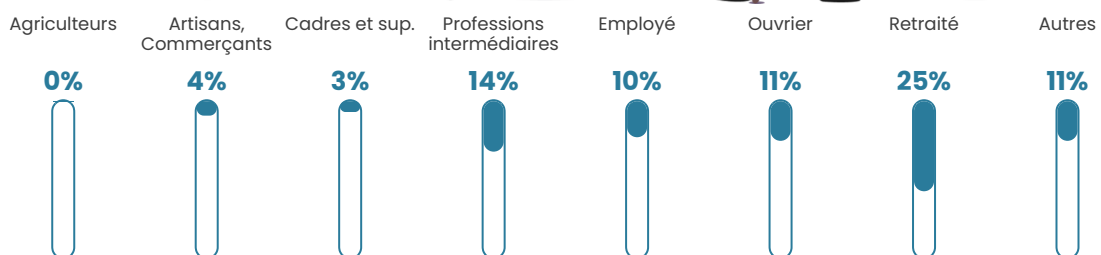


Sources : Institut national de la statistique et des études économiques (insee) selon Les dernières parutions officielles de 2024 portant sur les années 2020, 2021 et 2022.


Tranche d'âge




Activité professionnelle



Niveau de diplôme















Composition des ménages





Profils électoraux

Premier tour

	Emmanuel MACRON	28.16 %
	Marine LE PEN	23.68 %
	Jean-Luc MÉLENCHON	17.36 %
	Éric ZEMMOUR	8.51 %
	Valérie PÉCRESSÉ	5.52 %
	Yannick JADOT	4.14 %
	Jean LASSALLE	3.56 %
	Nicolas DUPONT- AIGNAN	2.87 %
	Fabien ROUSSEL	2.53 %
	Anne HIDALGO	2.30 %
	Philippe POUTOU	0.92 %
	Nathalie ARTHAUD	0.46 %

Second tour

	Emmanuel MACRON	59,57 %
	Marine LE PEN	40,43 %

1 052 inscrits

Participation : 81.84%

Votes blancs : 6.5%

Votes nuls : 2.44%

1 052 inscrits

Participation : 84.98%

Votes blancs : 2.24%

Votes nuls : 0.45%

Sécurité



Agressions physiques / sexuelles

0



Cambriolages

0



Vols / dégradations

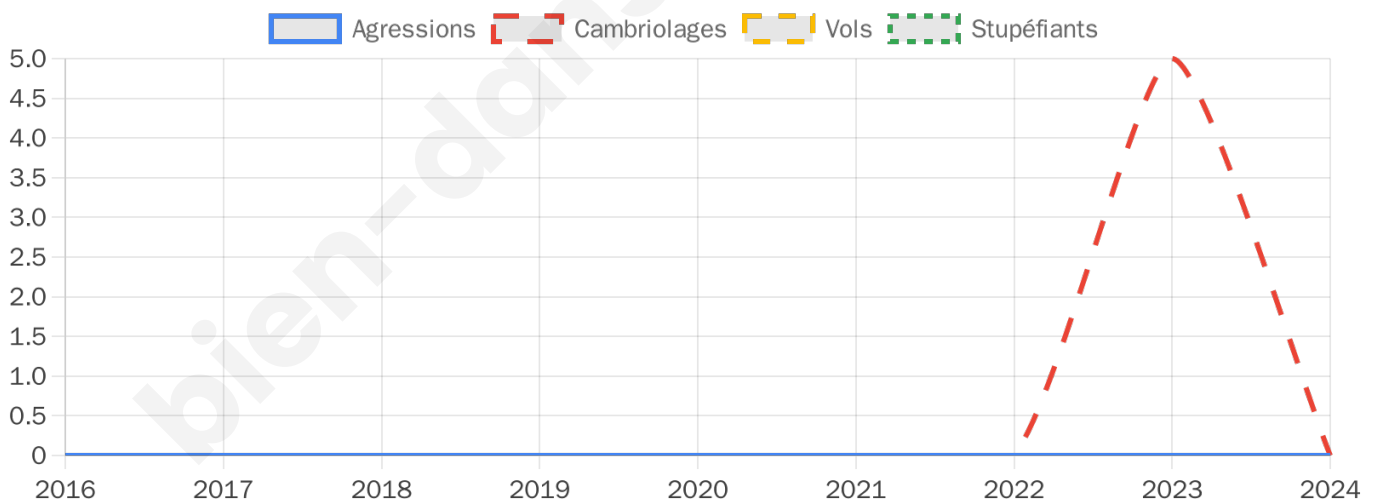
0



Stupéfiants

0

Evolution du nombre d'infractions



Pour comparer

(en proportion du nombre d'habitants)

■ Ville ■ Département ■ Région



Sources : Bases statistiques communale, départementale et régionale de la délinquance enregistrée par la police et la gendarmerie nationales selon les dernières parutions officielles de 2025 portant sur l'année 2024 ([data.gouv](https://data.gouv.fr)).

Agressions physiques / sexuelles : Violences sexuelles, coups et blessures volontaires intrafamiliaux, coups et blessures volontaires, autres coups, blessures volontaires et vols violents sans arme.

Cambriolages : Cambriolages de logements.

Vols : Vols avec armes, vols d'accessoires sur véhicules, vols dans les véhicules, vols de véhicules, vols sans violence contre des personnes, destructions, dégradations volontaires et escroqueries.

Stupéfiants : Trafic de stupéfiants dont (AFD) et usage de stupéfiants.

Services à la population



Commerce

Hypermarché	X <u>Bourg-en-Bresse</u> 9km
Supermarché	X <u>Saint-Étienne-du-Bois</u> 6km
Superette	1
Boulangerie	2
Boucherie	X <u>Val-Revermont</u> 3km
Restaurant	3
Garage	1
Station-service	X <u>Saint-Étienne-du-Bois</u> 6km
Banque	X <u>Villereversure</u> 7km
La poste	X <u>Ceyzériat</u> 8km
Coiffeur	2
Tabac	X <u>Jasseron</u> 5km
Bars / discothèque	X <u>Jasseron</u> 4km
Bibliothèque	X <u>Jasseron</u> 5km
Cinéma	X <u>Bourg-en-Bresse</u> 10km
Vétérinaire	X <u>Saint-Étienne-du-Bois</u> 4km



Santé

Pharmacie	X <u>Val-Revermont</u> 3km
Hôpital	X <u>Bourg-en-Bresse</u> 11km
Laboratoire d'analyses médicales	X <u>Bourg-en-Bresse</u> 10km
Etablissement pour handicapé	1
EHPA	X <u>Val-Revermont</u> 2km
Médecin	1
Dentiste	X <u>Val-Revermont</u> 2km
Chirurgien	X <u>Bourg-en-Bresse</u> 8km
Dermatologue	X <u>Bourg-en-Bresse</u> 10km
Anesthésiste	X <u>Bourg-en-Bresse</u> 8km
Gastro-entérologue	X <u>Bourg-en-Bresse</u> 8km
Gynécologue	X <u>Ceyzériat</u> 8km
Cancérologue	X <u>Mâcon</u> 42km
Neurologue	X <u>Bourg-en-Bresse</u> 9km
Ophthalmologue	X <u>Ceyzériat</u> 8km
ORL	X <u>Bourg-en-Bresse</u> 9km
Cardiologue	X <u>Bourg-en-Bresse</u> 9km
Pédiatre	X <u>Oyonnax</u> 23km
Pneumologue	X <u>Bourg-en-Bresse</u> 9km
Psychologue	X <u>Bourg-en-Bresse</u> 10km
Radiologue	X <u>Bourg-en-Bresse</u> 8km
Rhumatologue	X <u>Bourg-en-Bresse</u> 9km
Sage-femme	X <u>Saint-Étienne-du-Bois</u> 6km



Éducation

Crèche	X <u>Val-Revermont</u> 2km
Ecole maternelle Public	X <u>Ceyzériat</u> 8km
Ecole maternelle Privé	X <u>Chevry</u> 53km
Ecole primaire Public	1
Ecole primaire Privé	X <u>Saint-Étienne-du-Bois</u> 6km
Collège Public	X <u>Ceyzériat</u> 8km
Collège Privé	X <u>Bourg-en-Bresse</u> 11km
Lycée Public	X <u>Bourg-en-Bresse</u> 8km
Lycée Privé	X <u>Bourg-en-Bresse</u> 11km

Sources : Base Sirene des entreprises et de leurs établissements selon les dernières parutions officielles de 2025 portant sur l'année 2024 ([data.gouv](https://data.gouv.fr)). Liste, localisation et tarifs des professionnels de santé selon les dernières parutions officielles de 2025 portant sur l'année 2024 ([opendatasoft](https://opendatasoft.com)) et FINESS Extraction du Fichier des établissements selon les dernières parutions officielles de 2025 portant sur l'année 2024 ([data.gouv](https://data.gouv.fr)). Adresse et géolocalisation des établissements d'enseignement du premier et second degrés selon les dernières parutions officielles de 2025 portant sur l'année 2024 ([data.education.gouv](https://data.education.gouv.fr))

bien-dans-ma-ville.fr



Villes autour de Meillonnas

Ville	Habitants	Superficie	Pop densité	Pop active	Taux chômage	Revenu moyen	Prix immobilier
Val-Revermont (1 avis)	2 488	45 km ²	55 h/km ²	50.6%	3.7%	24 280 €/an	1 846 €/m ²
Jasseron (2 avis)	1 917	18 km ²	107 h/km ²	43.8%	2.3%	25 630 €/an	1 672 €/m ²
Drom	215	7 km ²	31 h/km ²	57.7%	4.2%	23 580 €/an	1 442 €/m ²
Ramasse	336	9 km ²	37 h/km ²	49.7%	3.9%	24 270 €/an	1 279 €/m ²
Nivigne et Suran (1 avis)	820	31 km ²	26 h/km ²	49.3%	3.9%	23 260 €/an	1 374 €/m ²
Saint-Étienne-du-Bois (2 avis)	2 584	28 km ²	92 h/km ²	47.1%	3.6%	24 380 €/an	1 628 €/m ²
Simandre-sur-Suran (1 avis)	673	16 km ²	42 h/km ²	48.7%	6.5%	23 210 €/an	1 353 €/m ²
Villereversure	1 420	17 km ²	84 h/km ²	43.2%	3.9%	23 600 €/an	1 283 €/m ²
Grand-Corent (1 avis)	183	7 km ²	26 h/km ²	43.7%	3.3%	24 680 €/an	1 223 €/m ²
Cize	168	4 km ²	42 h/km ²	45.8%	4.8%	23 440 €/an	1 136 €/m ²
Saint-Just	952	3 km ²	317 h/km ²	43.8%	2.6%	27 390 €/an	1 519 €/m ²
Courmangoux	522	14 km ²	37 h/km ²	44.3%	2.7%	24 080 €/an	2 107 €/m ²
Revonnas (1 avis)	915	7 km ²	131 h/km ²	48.3%	3.3%	27 570 €/an	2 082 €/m ²
Ceyzériat (3 avis)	3 328	9 km ²	370 h/km ²	46%	3.9%	25 320 €/an	2 112 €/m ²
Montfleur (1 avis)	162	7 km ²	23 h/km ²	43.8%	8%	22 670 €/an	801 €/m ²

Avis sur la ville de Meillonas



Moyenne par critère



Villes autour de Meillonas

Ville	Note globale	Sécurité	Éducation	Sport Loisir	Environnement	Vie pratique
Val-Revermont (1 avis)	4.4	5.0	4.0	4.0	5.0	4.0
Jasseron (2 avis)	2.4	4.0	2.0	2.0	2.5	1.5
Drom	-	-	-	-	-	-
Ramasse	-	-	-	-	-	-
Nivigne et Suran (1 avis)	3.2	4.0	3.0	2.0	4.0	3.0
Saint-Étienne-du-Bois (2 avis)	3.6	4.0	4.0	4.5	2.0	3.5
Simandre-sur-Suran (1 avis)	2.8	3.0	3.0	3.0	2.0	3.0
Villereversure	-	-	-	-	-	-
Grand-Corent (1 avis)	3.8	5.0	4.0	4.0	5.0	1.0
Cize	-	-	-	-	-	-
Saint-Just	-	-	-	-	-	-
Courmangoux	-	-	-	-	-	-
Revonnas (1 avis)	5.0	5.0	5.0	5.0	5.0	5.0
Ceyzériat (3 avis)	4.5	4.7	4.7	4.3	4.7	4.3
Montfleur (1 avis)	1.4	1.0	1.0	0.0	4.0	1.0



Vous aimez votre ville ? Notez-la !

Et faites-nous part de vos remarques constructives



Avec

BIEN dans ma **VILLE** 