



Version web

Ville de Meillant

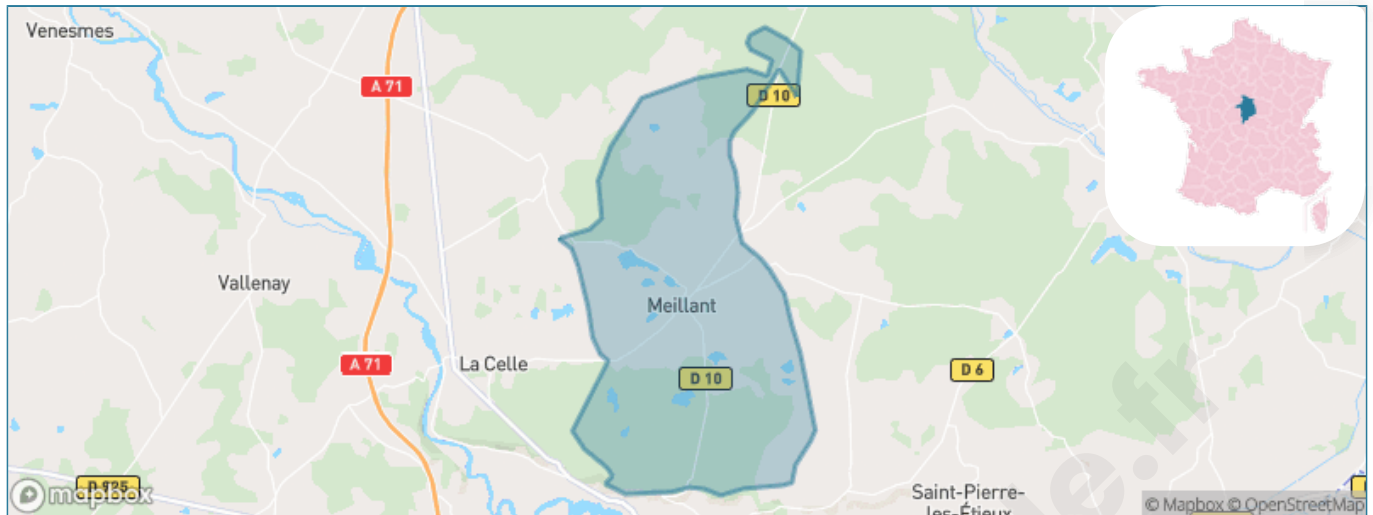
Présenté par

BIEN dans
ma **VILLE** 

Sommaire

Situation géographique	3
Statistiques sur la population	4
Evolution du nombre d'habitants	4
Tranche d'âge	5
0-14 ans	5
15-29 ans	5
30-44 ans	5
45-59 ans	5
60-74 ans	5
75-89 ans	5
90 ans et +	5
Activité professionnelle	5
Agriculteurs	5
Artisans, Commerçants	5
Cadres et sup.	5
Professions intermédiaires	5
Employé	5
Ouvrier	5
Retraité	5
Autres	5
Niveau de diplôme	6
Sans diplôme ou CEP	6
Brevet, BEPC, DNB	6
CAP-BEP ou équivalent	6
BAC ou équivalent	6
BAC+2	6
BAC+3 ou +4	6
BAC+5 ou plus	6
Composition des ménages	6
Couple sans enfant	6
Couple avec enfant(s)	6
Famille monoparentale	6
Colocation / Autre	6
Personnes seules	6
Profils électoraux	7
Premier tour	7
Sécurité	8
Evolution du nombre d'infractions	8
Pour comparer	9
Services à la population	10
Commerce	10
Éducation	10
Villes autour de Meillant	12

Situation géographique



i Informations clés

- **Région** : Centre-Val de Loire
- **Département** : Cher
- **Code postal** : 18200
- **Superficie** : 40 km²



Statistiques sur la population



Nombre d'habitants

645



Age moyen

45 ans



Pop active

47.9%



Taux chômage

6.1%



Pop densité

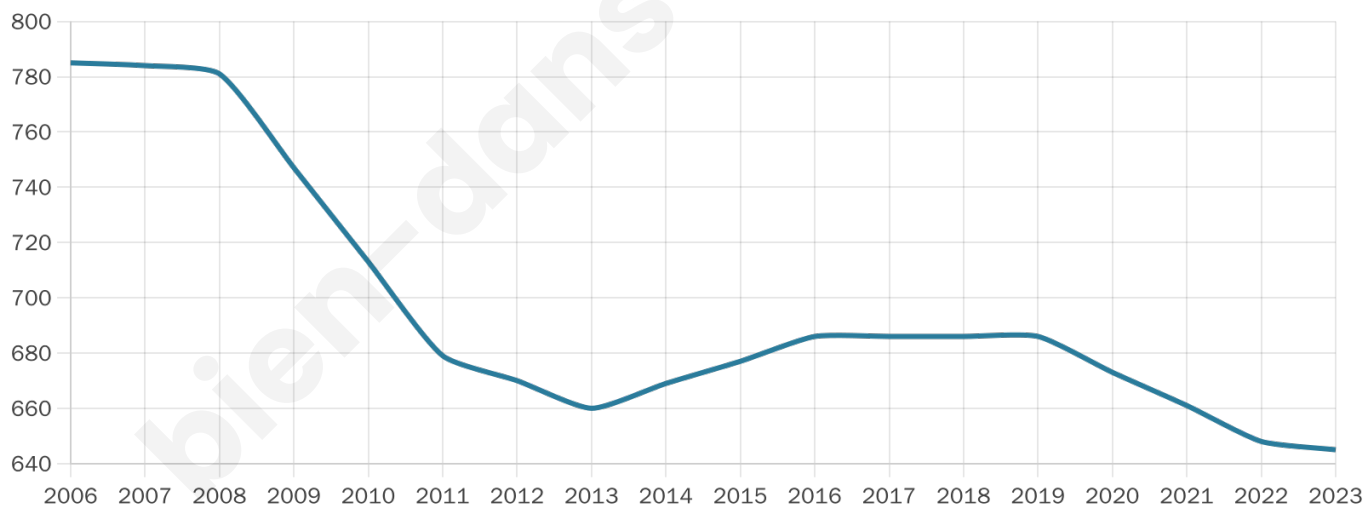
16 h/km²



Revenu moyen

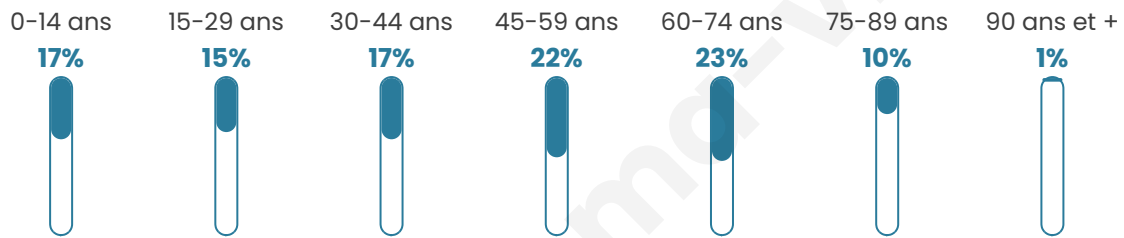
22 270 €/an

Evolution du nombre d'habitants

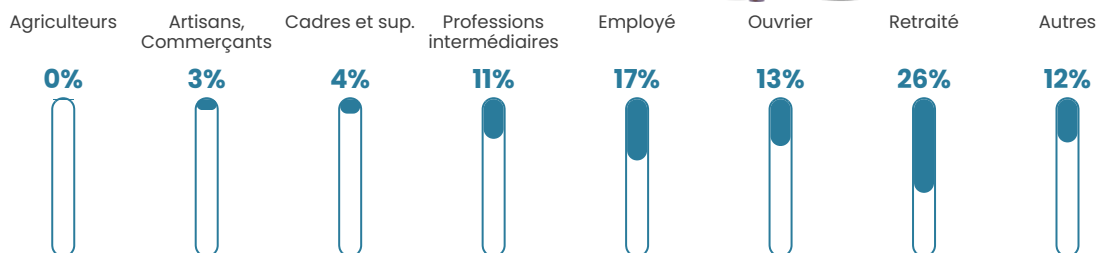


Sources : Institut national de la statistique et des études économiques (insee) selon Les dernières parutions officielles de 2024 portant sur les années 2020, 2021 et 2022.


Tranche d'âge




Activité professionnelle



Niveau de diplôme















Composition des ménages





Profils électoraux

Premier tour

	Marine LE PEN	34.70 %
	Emmanuel MACRON	25.41 %
	Jean-Luc MÉLENCHON	13.11 %
	Éric ZEMMOUR	6.01 %
	Jean LASSALLE	4.92 %
	Fabien ROUSSEL	4.37 %
	Nicolas DUPONT-AIGNAN	3.55 %
	Valérie PÉCRESSÉ	3.28 %
	Yannick JADOT	1.91 %
	Philippe POUTOU	1.37 %
	Anne HIDALGO	1.09 %
	Nathalie ARTHAUD	0.27 %

Second tour

	Emmanuel MACRON	47,86 %
	Marine LE PEN	52,14 %

492 inscrits

Participation : 79.47%

Votes blancs : 6.65%

Votes nuls : 3.58%

492 inscrits

Participation : 76.83%

Votes blancs : 2.12%

Votes nuls : 1.06%

Sécurité



Agressions physiques / sexuelles

0



Cambriolages

0



Vols / dégradations

0



Stupéfiants

0

Evolution du nombre d'infractions



Pour comparer

(en proportion du nombre d'habitants)

■ Ville ■ Département ■ Région



Sources : Bases statistiques communale, départementale et régionale de la délinquance enregistrée par la police et la gendarmerie nationales selon les dernières parutions officielles de 2025 portant sur l'année 2024 ([data.gouv](https://data.gouv.fr)).

Agressions physiques / sexuelles : Violences sexuelles, coups et blessures volontaires intrafamiliaux, coups et blessures volontaires, autres coups, blessures volontaires et vols violents sans arme.

Cambriolages : Cambriolages de logements.

Vols : Vols avec armes, vols d'accessoires sur véhicules, vols dans les véhicules, vols de véhicules, vols sans violence contre des personnes, destructions, dégradations volontaires et escroqueries.

Stupéfiants : Trafic de stupéfiants dont (AFD) et usage de stupéfiants.

Services à la population



Commerce

Hypermarché	X Saint-Amand-Montrond 6km
Supermarché	X Saint-Amand-Montrond 5km
Superette	1
Boulangerie	X Saint-Amand-Montrond 5km
Boucherie	1
Restaurant	X Arpheuilles 3km
Garage	X Uzay-le-Venon 4km
Station-service	X Orval 6km
Banque	X Orval 7km
La poste	X Saint-Amand-Montrond 6km
Coiffeur	2
Tabac	X Bruère-Allichamps 5km
Bars / discothèque	X Uzay-le-Venon 4km
Bibliothèque	X Saint-Amand-Montrond 7km
Cinéma	X Saint-Amand-Montrond 7km
Vétérinaire	X Saint-Amand-Montrond 5km



Santé

Pharmacie	X Saint-Amand-Montrond 6km
Hôpital	X Saint-Amand-Montrond 5km
Laboratoire d'analyses médicales	X Saint-Amand-Montrond 6km
Etablissement pour handicapé	X Saint-Amand-Montrond 6km
EHPA	X Saint-Amand-Montrond 5km
Médecin	X Bruère-Allichamps 5km
Dentiste	X Saint-Amand-Montrond 7km
Chirurgien	X Saint-Amand-Montrond 6km
Dermatologue	X Saint-Amand-Montrond 6km
Anesthésiste	X Saint-Doulchard 38km
Gastro-entérologue	X Saint-Doulchard 38km
Gynécologue	X Bourges 34km
Cancérologue	X Saint-Doulchard 38km
Neurologue	X Bourges 36km
Ophtalmologue	X Saint-Amand-Montrond 6km
ORL	X Saint-Florent-sur-Cher 30km
Cardiologue	X Saint-Amand-Montrond 7km
Pédiatre	X Saint-Doulchard 38km
Pneumologue	X Bourges 34km
Psychologue	X Saint-Amand-Montrond 7km
Radiologue	X Bourges 35km
Rhumatologue	X Saint-Doulchard 36km
Sage-femme	X Dun-sur-Auron 13km



Éducation

Crèche	X Saint-Amand-Montrond 6km
Ecole maternelle Public	X Bruère-Allichamps 5km
Ecole maternelle Privé	X Bourges 33km
Ecole primaire Public	1
Ecole primaire Privé	X Saint-Amand-Montrond 7km
Collège Public	X Saint-Amand-Montrond 6km
Collège Privé	X Bourges 34km
Lycée Public	X Saint-Amand-Montrond 5km

Lycée Privé

X Plaimpied-Givaudins
30km

Sources : Base Sirene des entreprises et de leurs établissements selon les dernières parutions officielles de 2025 portant sur l'année 2024 ([data.gouv](#)). Liste, localisation et tarifs des professionnels de santé selon les dernières parutions officielles de 2025 portant sur l'année 2024 ([opendatasoft](#)) et FINESS Extraction du Fichier des établissements selon les dernières parutions officielles de 2025 portant sur l'année 2024 ([data.gouv](#)). Adresse et géolocalisation des établissements d'enseignement du premier et second degrés selon les dernières parutions officielles de 2025 portant sur l'année 2024 ([data.education.gouv](#))

bien-dans-ma-ville.fr

Villes autour de Meillant

Ville	Habitants	Superficie	Pop densité	Pop active	Taux chômage	Revenu moyen	Prix immobilier
La Celle	326	12 km ²	27 h/km ²	45.1%	3.4%	20 810 €/an	1 244 €/m ²
Bruère-Allichamps	567	13 km ²	44 h/km ²	42.2%	6.9%	21 660 €/an	1 025 €/m ²
Uzay-le-Venon (1 avis)	414	34 km ²	12 h/km ²	44.7%	3.1%	22 610 €/an	1 006 €/m ²
Arpheuilles	299	48 km ²	6 h/km ²	43.8%	3%	23 030 €/an	562 €/m ²
Orval	1 619	7 km ²	231 h/km ²	40.6%	4.7%	20 580 €/an	1 095 €/m ²
Farges-Allichamps	256	8 km ²	32 h/km ²	43.4%	5.5%	22 020 €/an	1 375 €/m ²
Saint-Amand-Montrond (12 avis)	9 899	20 km ²	495 h/km ²	35.5%	6.9%	20 480 €/an	993 €/m ²
Nozières	235	10 km ²	24 h/km ²	48.1%	1.7%	23 250 €/an	2 150 €/m ²
Verneuil	34	11 km ²	3 h/km ²	58.8%	5.9%	NC	1 225 €/m ²
Vallenay	687	25 km ²	27 h/km ²	41.9%	8.7%	20 870 €/an	1 123 €/m ²
Orcenais	239	18 km ²	13 h/km ²	51%	6.7%	21 110 €/an	1 231 €/m ²
Parnay	49	17 km ²	3 h/km ²	46.9%	6.1%	NC	542 €/m ²
Contres	35	16 km ²	2 h/km ²	40%	2.9%	NC	591 €/m ²
Bouzais	273	3 km ²	91 h/km ²	48%	3.7%	23 420 €/an	1 781 €/m ²
Drevant	555	4 km ²	139 h/km ²	42.3%	6.3%	22 040 €/an	1 150 €/m ²

bien-dans-ma-ville.fr



Vous aimez votre ville ? Notez-la !

Et faites-nous part de vos remarques constructives



Avec

BIEN dans
ma **VILLE** 