



Version web

# Ville de Meillac

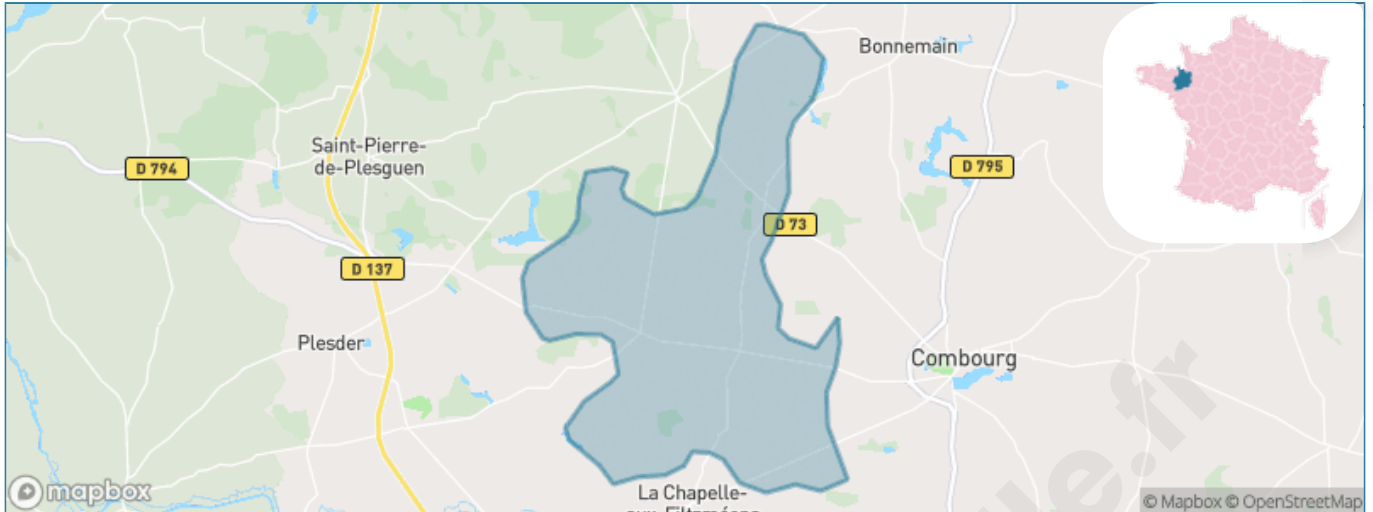
Présenté par

**BIEN** dans  
ma **VILLE** 

# Sommaire

Situation géographique .....	3
Statistiques sur la population .....	4
Evolution du nombre d'habitants .....	4
Tranche d'âge .....	5
0-14 ans .....	5
15-29 ans .....	5
30-44 ans .....	5
45-59 ans .....	5
60-74 ans .....	5
75-89 ans .....	5
90 ans et + .....	5
Activité professionnelle .....	5
Agriculteurs .....	5
Artisans, Commerçants .....	5
Cadres et sup. ....	5
Professions intermédiaires .....	5
Employé .....	5
Ouvrier .....	5
Retraité .....	5
Autres .....	5
Niveau de diplôme .....	6
Sans diplôme ou CEP .....	6
Brevet, BEPC, DNB .....	6
CAP-BEP ou équivalent .....	6
BAC ou équivalent .....	6
BAC+2 .....	6
BAC+3 ou +4 .....	6
BAC+5 ou plus .....	6
Composition des ménages .....	6
Couple sans enfant .....	6
Couple avec enfant(s) .....	6
Famille monoparentale .....	6
Colocation / Autre .....	6
Personnes seules .....	6
Profils électoraux .....	7
Premier tour .....	7
Sécurité .....	8
Evolution du nombre d'infractions .....	8
Pour comparer .....	9
Services à la population .....	10
Commerce .....	10
Éducation .....	10
Villes autour de Meillac .....	11

# Situation géographique



## i Informations clés

- **Région** : Bretagne
- **Département** : Ile-et-Vilaine
- **Code postal** : 35270
- **Superficie** : 32 km<sup>2</sup>



# Statistiques sur la population



Nombre d'habitants

**1 974**



Age moyen

**38 ans**



Pop active

**49.2%**



Taux chômage

**5.9%**



Pop densité

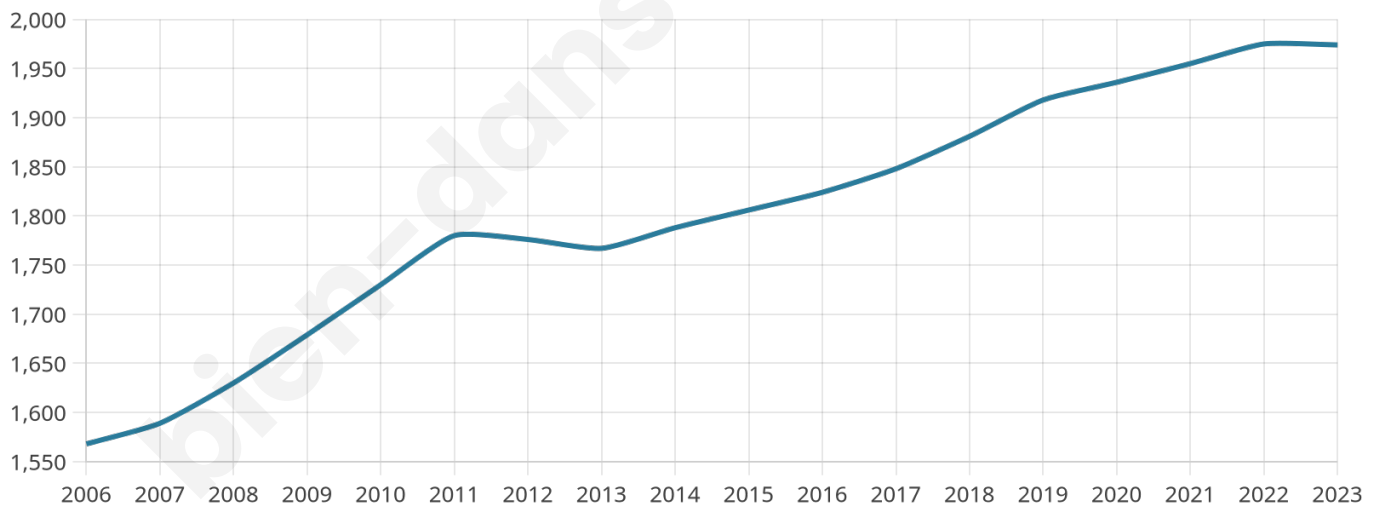
**62 h/km<sup>2</sup>**



Revenu moyen

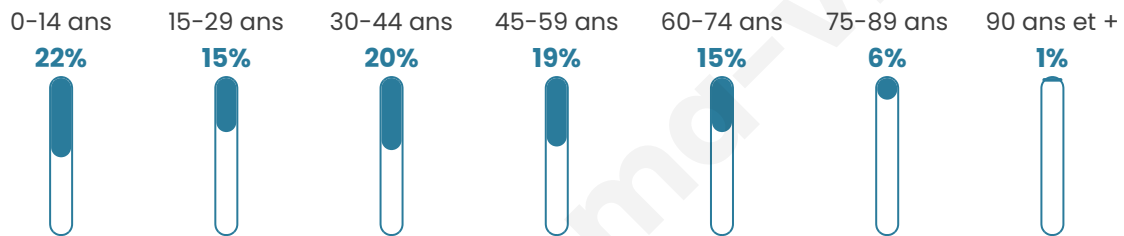
**21 650 €/an**

## Evolution du nombre d'habitants

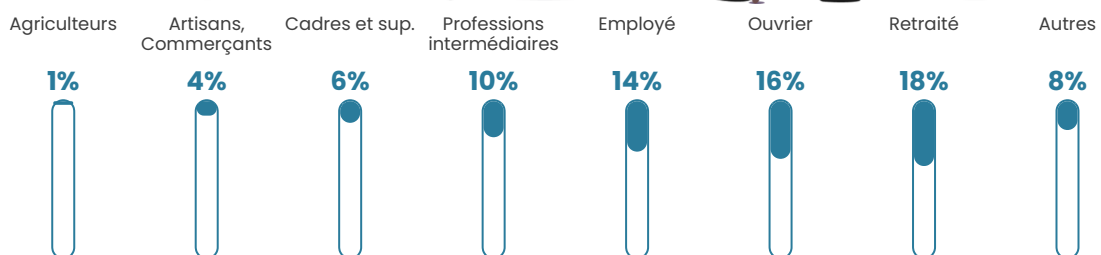


Sources : Institut national de la statistique et des études économiques (insee) selon Les dernières parutions officielles de 2024 portant sur les années 2020, 2021 et 2022.


## Tranche d'âge



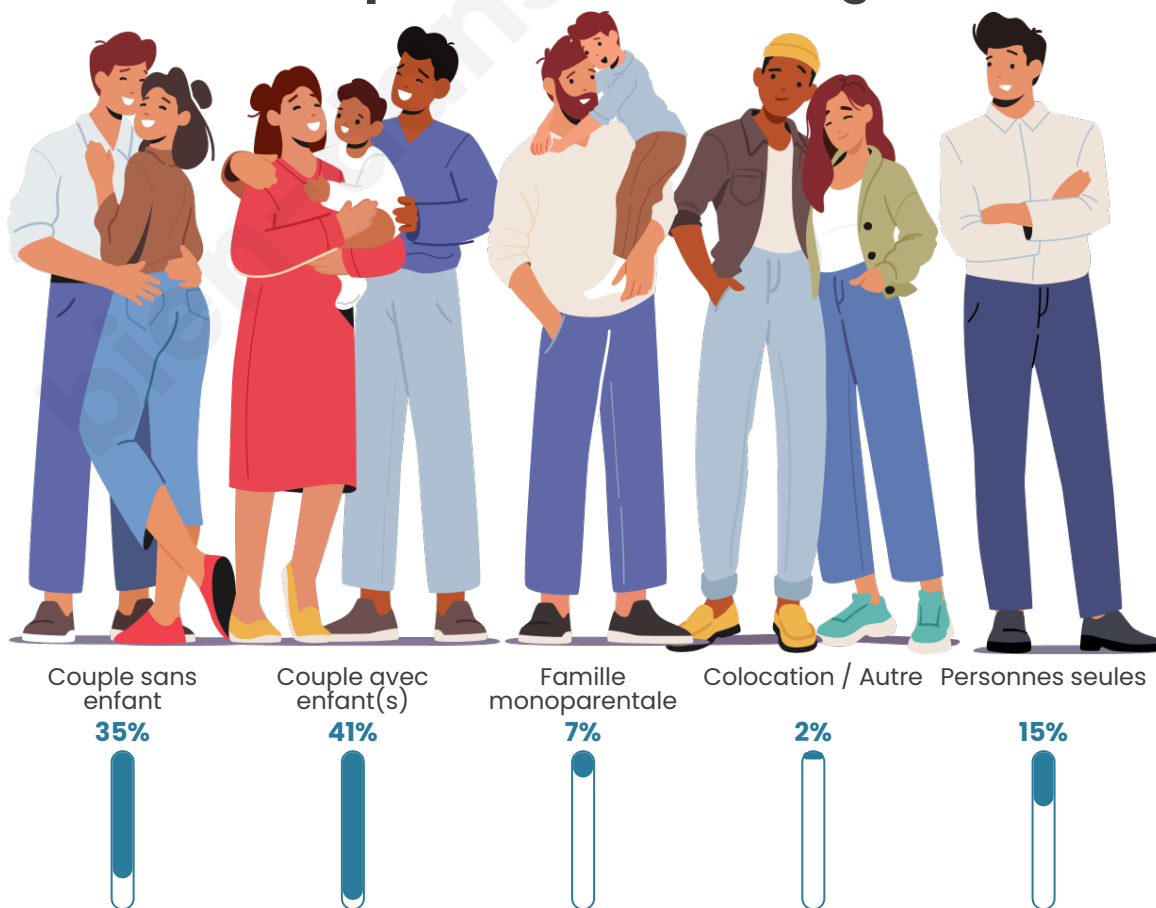
## Activité professionnelle



## Niveau de diplôme



## Composition des ménages



# Profils électoraux

## Premier tour

	Emmanuel MACRON	30.61 %
	Marine LE PEN	22.89 %
	Jean-Luc MÉLENCHON	20.96 %
	Yannick JADOT	6.07 %
	Jean LASSALLE	4.14 %
	Valérie PÉCRESE	3.86 %
	Éric ZEMMOUR	3.58 %
	Fabien ROUSSEL	1.93 %
	Anne HIDALGO	1.93 %
	Nicolas DUPONT- AIGNAN	1.56 %
	Nathalie ARTHAUD	1.38 %
	Philippe POUTOU	1.10 %



### 1 300 inscrits

Participation : 85.85%

Votes blancs : 1.79%

Votes nuls : 0.72%

## Second tour

	Emmanuel MACRON	62,63 %
	Marine LE PEN	37,37 %

### 1 304 inscrits

Participation : 85.12%

Votes blancs : 7.03%

Votes nuls : 3.06%

# Sécurité



Agressions physiques / sexuelles

**0**



Cambriolages

**0**



Vols / dégradations

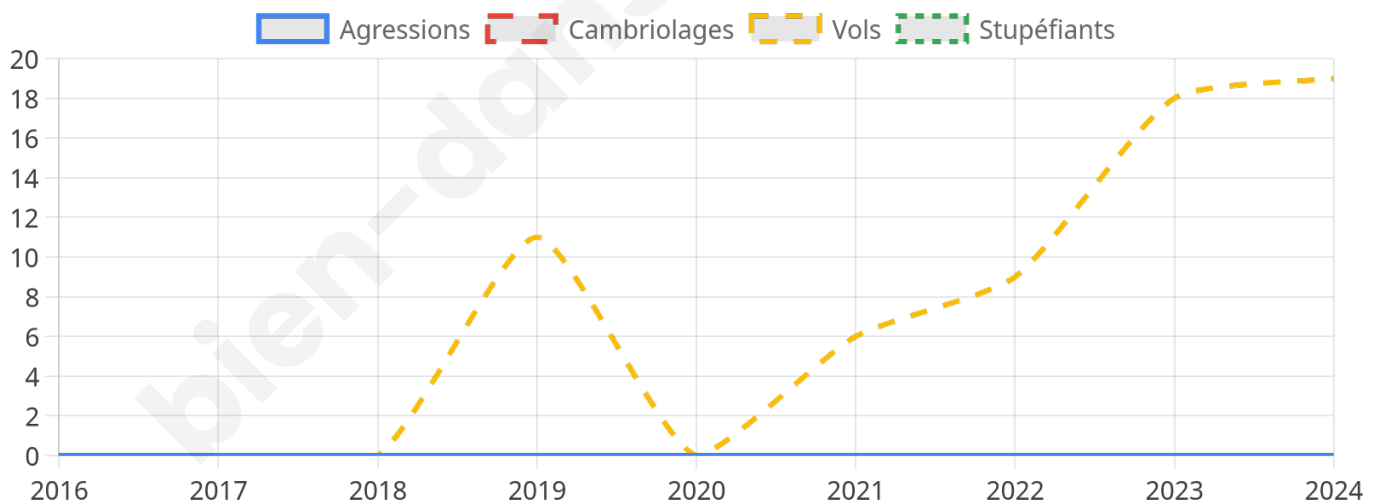
**19**



Stupéfiants

**0**

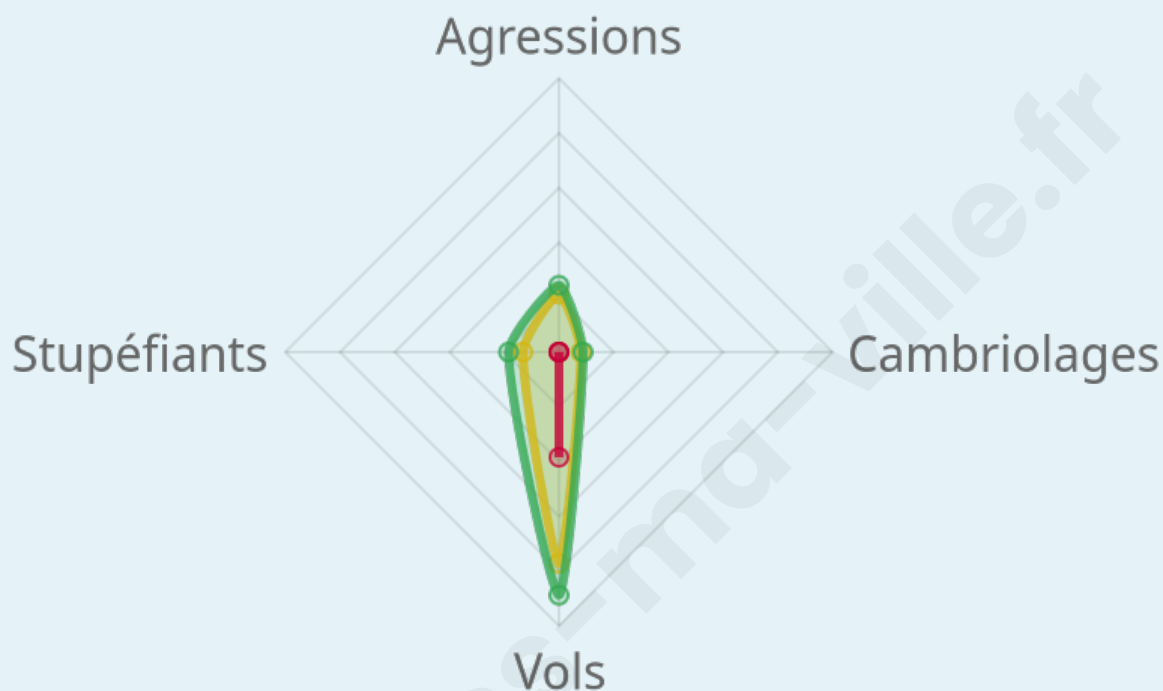
## Evolution du nombre d'infractions



## Pour comparer

(en proportion du nombre d'habitants)

■ Ville ■ Département ■ Région



Sources : Bases statistiques communale, départementale et régionale de la délinquance enregistrée par la police et la gendarmerie nationales selon les dernières parutions officielles de 2025 portant sur l'année 2024 ([data.gouv](https://data.gouv.fr)).

Agressions physiques / sexuelles : Violences sexuelles, coups et blessures volontaires intrafamiliaux, coups et blessures volontaires, autres coups, blessures volontaires et vols violents sans arme.

Cambriolages : Cambriolages de logements.

Vols : Vols avec armes, vols d'accessoires sur véhicules, vols dans les véhicules, vols de véhicules, vols sans violence contre des personnes, destructions, dégradations volontaires et escroqueries.

Stupéfiants : Trafic de stupéfiants dont (AFD) et usage de stupéfiants.

# Services à la population



## Commerce

Hypermarché	X <a href="#">Combourg</a> 5km
Supermarché	X <a href="#">Combourg</a> 5km
Superette	X <a href="#">Mesnil-Roc'h</a> 5km
Boulangerie	1
Boucherie	1
Restaurant	1
Garage	1
Station-service	X <a href="#">Combourg</a> 5km
Banque	X <a href="#">Combourg</a> 5km
La poste	X <a href="#">Mesnil-Roc'h</a> 8km
Coiffeur	1
Tabac	X <a href="#">Miniac-Morvan</a> 12km
Bars / discothèque	2
Bibliothèque	X <a href="#">Bécherel</a> 17km
Cinéma	X <a href="#">Combourg</a> 5km
Vétérinaire	X <a href="#">La Chapelle-aux-Filtzméens</a> 5km



## Santé

Pharmacie	X <a href="#">Combourg</a> 5km
Hôpital	X <a href="#">Combourg</a> 6km
Laboratoire d'analyses médicales	X <a href="#">Combourg</a> 5km
Etablissement pour handicapé	X <a href="#">Mesnil-Roc'h</a> 8km
EHPA	X <a href="#">Combourg</a> 7km
Médecin	1
Dentiste	X <a href="#">Combourg</a> 5km
Chirurgien	X <a href="#">Dinan</a> 17km
Dermatologue	X <a href="#">Dinan</a> 18km
Anesthésiste	X <a href="#">Dinan</a> 17km
Gastro-entérologue	X <a href="#">Lanvallay</a> 15km
Gynécologue	X <a href="#">Dinan</a> 17km
Cancérologue	X <a href="#">Saint-Malo</a> 26km
Neurologue	X <a href="#">Saint-Malo</a> 26km
Ophtalmologue	X <a href="#">Combourg</a> 5km
ORL	X <a href="#">Dinan</a> 18km
Cardiologue	X <a href="#">Dinan</a> 17km
Pédiatre	X <a href="#">Pleurtuit</a> 25km
Pneumologue	X <a href="#">Saint-Malo</a> 26km
Psychologue	X <a href="#">Dinan</a> 17km
Radiologue	X <a href="#">Combourg</a> 7km
Rhumatologue	X <a href="#">Saint-Malo</a> 26km
Sage-femme	X <a href="#">Combourg</a> 5km



## Éducation

Crèche	1
Ecole maternelle Public	X <a href="#">Combourg</a> 5km
Ecole maternelle Privé	X <a href="#">Saint-Malo</a> 30km
Ecole primaire Public	1
Ecole primaire Privé	X <a href="#">Mesnil-Roc'h</a> 5km
Collège Public	X <a href="#">Combourg</a> 6km
Collège Privé	X <a href="#">Combourg</a> 5km
Lycée Public	X <a href="#">Combourg</a> 6km
Lycée Privé	X <a href="#">Tinténiac</a> 10km

Sources : Base Sirene des entreprises et de leurs établissements selon les dernières parutions officielles de 2025 portant sur l'année 2024 ([data.gouv](#)). Liste, localisation et tarifs des professionnels de santé selon les dernières parutions officielles de 2025 portant sur l'année 2024 ([opendatasoft](#)) et FINISS Extraction du Fichier des établissements selon les dernières parutions officielles de 2025 portant sur l'année 2024 ([data.gouv](#)). Adresse et géolocalisation des établissements d'enseignement du premier et second degrés selon les dernières parutions officielles de 2025 portant sur l'année 2024 ([data.education.gouv](#))

## Villes autour de Meillac

Ville	Habitants	Superficie	Pop densité	Pop active	Taux chômage	Revenu moyen	Prix immobilier
Combourg (9 avis)	6 411	63 km <sup>2</sup>	102 h/km <sup>2</sup>	42%	3.6%	22 720 €/an	1 687 €/m <sup>2</sup>
Pleugueneuc (3 avis)	2 087	24 km <sup>2</sup>	87 h/km <sup>2</sup>	47.8%	3.6%	21 900 €/an	1 502 €/m <sup>2</sup>
Bonnemain (1 avis)	1 536	23 km <sup>2</sup>	67 h/km <sup>2</sup>	47.5%	4.8%	20 720 €/an	1 493 €/m <sup>2</sup>
Saint-Domineuc	2 619	15 km <sup>2</sup>	175 h/km <sup>2</sup>	46%	3%	23 700 €/an	1 720 €/m <sup>2</sup>
Lourmais	340	7 km <sup>2</sup>	49 h/km <sup>2</sup>	43.2%	1.8%	23 710 €/an	1 661 €/m <sup>2</sup>
Plesder (2 avis)	790	11 km <sup>2</sup>	72 h/km <sup>2</sup>	48%	4.1%	22 840 €/an	1 363 €/m <sup>2</sup>
Le Tronchet (1 avis)	1 202	11 km <sup>2</sup>	109 h/km <sup>2</sup>	43.8%	3.2%	22 450 €/an	1 705 €/m <sup>2</sup>
Québriac (3 avis)	1 588	20 km <sup>2</sup>	79 h/km <sup>2</sup>	49.1%	4%	24 080 €/an	1 697 €/m <sup>2</sup>
Mesnil-Roc'h (1 avis)	4 492	41 km <sup>2</sup>	110 h/km <sup>2</sup>	48.1%	3.3%	22 370 €/an	1 482 €/m <sup>2</sup>
Trémeheuc	355	6 km <sup>2</sup>	59 h/km <sup>2</sup>	46.5%	1.1%	21 530 €/an	1 629 €/m <sup>2</sup>
Lanrigan	136	4 km <sup>2</sup>	34 h/km <sup>2</sup>	52.9%	2.9%	22 450 €/an	901 €/m <sup>2</sup>
Trévérien (1 avis)	918	12 km <sup>2</sup>	77 h/km <sup>2</sup>	48.8%	3.2%	22 050 €/an	1 304 €/m <sup>2</sup>
Dingé	1 705	52 km <sup>2</sup>	33 h/km <sup>2</sup>	49%	4.1%	22 030 €/an	1 302 €/m <sup>2</sup>
Trimer	205	3 km <sup>2</sup>	68 h/km <sup>2</sup>	46.8%	5.4%	22 970 €/an	1 362 €/m <sup>2</sup>
Les Champs-Géraux	1 054	19 km <sup>2</sup>	55 h/km <sup>2</sup>	46.5%	3.4%	22 020 €/an	1 447 €/m <sup>2</sup>

bien-dans-ma-ville.fr



# Vous aimez votre ville ? Notez-la !

Et faites-nous part de vos remarques constructives



Avec

**BIEN** dans ma **VILLE** 