



Version web

Ville de Méhoncourt

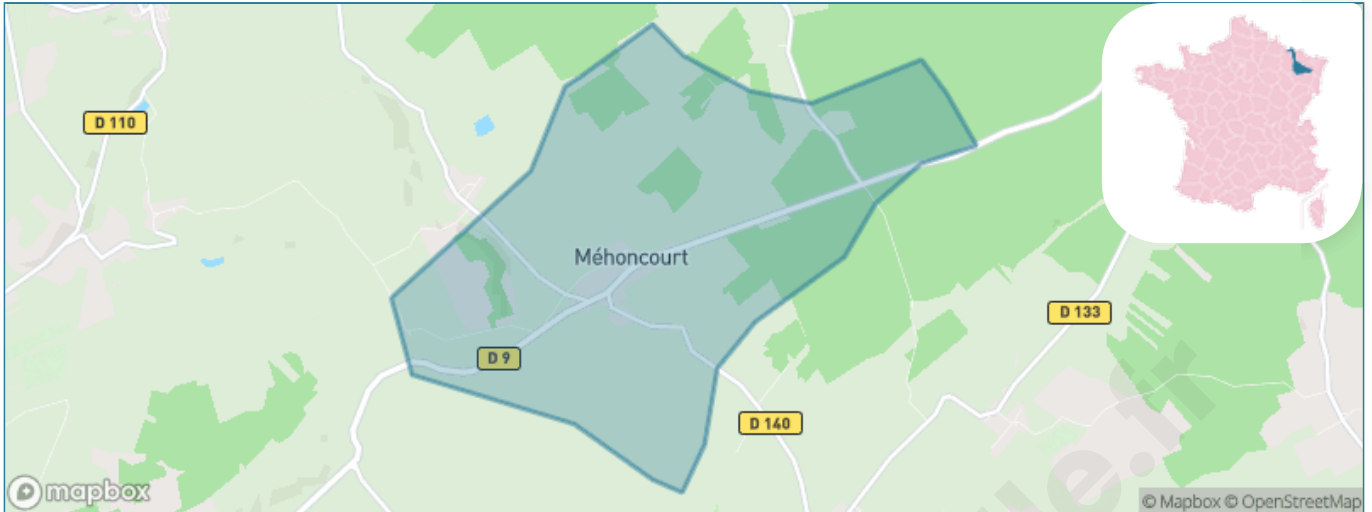
Présenté par

BIEN dans
ma **VILLE** 

Sommaire

Situation géographique	3
Statistiques sur la population	4
Evolution du nombre d'habitants	4
Tranche d'âge	5
0-14 ans	5
15-29 ans	5
30-44 ans	5
45-59 ans	5
60-74 ans	5
75-89 ans	5
90 ans et +	5
Activité professionnelle	5
Agriculteurs	5
Artisans, Commerçants	5
Cadres et sup.	5
Professions intermédiaires	5
Employé	5
Ouvrier	5
Retraité	5
Autres	5
Niveau de diplôme	6
Sans diplôme ou CEP	6
Brevet, BEPC, DNB	6
CAP-BEP ou équivalent	6
BAC ou équivalent	6
BAC+2	6
BAC+3 ou +4	6
BAC+5 ou plus	6
Composition des ménages	6
Couple sans enfant	6
Couple avec enfant(s)	6
Famille monoparentale	6
Colocation / Autre	6
Personnes seules	6
Profils électoraux	7
Premier tour	7
Sécurité	8
Evolution du nombre d'infractions	8
Pour comparer	9
Services à la population	10
Commerce	10
Éducation	10
Villes autour de Méhoncourt	12

Situation géographique



i Informations clés

- **Région** : Grand Est
- **Département** : Meurthe-et-Moselle
- **Code postal** : 54360
- **Superficie** : 7 km²



Statistiques sur la population



Nombre d'habitants

240



Age moyen

42 ans



Pop active

53.3%



Taux chômage

4.9%



Pop densité

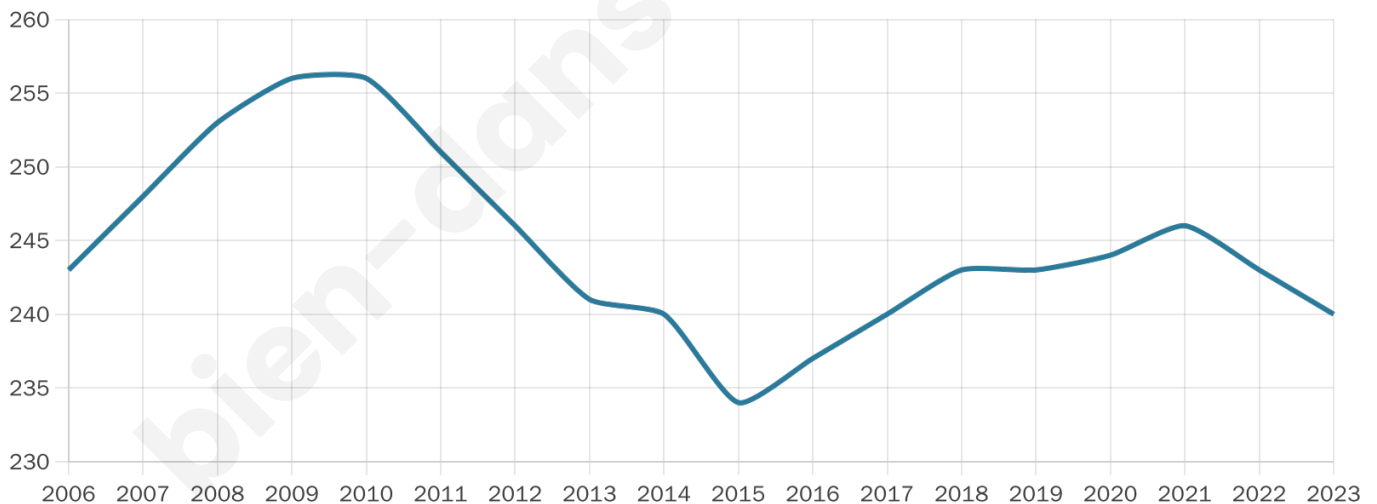
34 h/km²



Revenu moyen

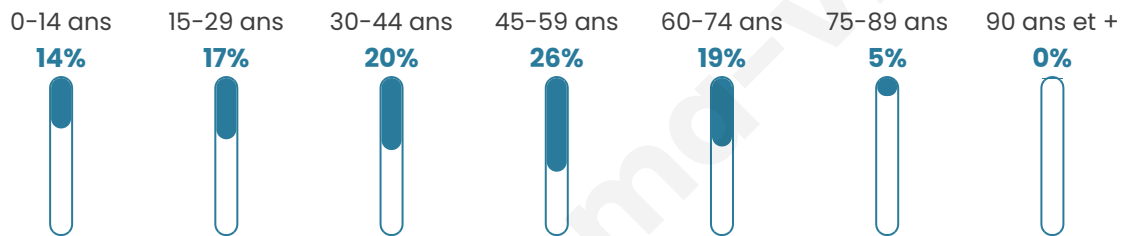
22 700 €/an

Evolution du nombre d'habitants

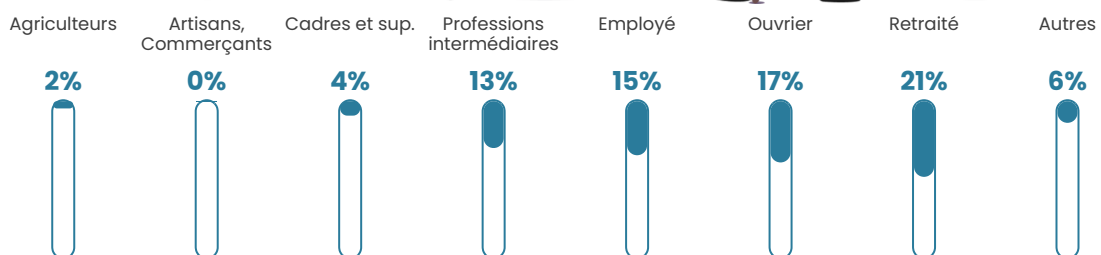


Sources : Institut national de la statistique et des études économiques (insee) selon Les dernières parutions officielles de 2024 portant sur les années 2020, 2021 et 2022.

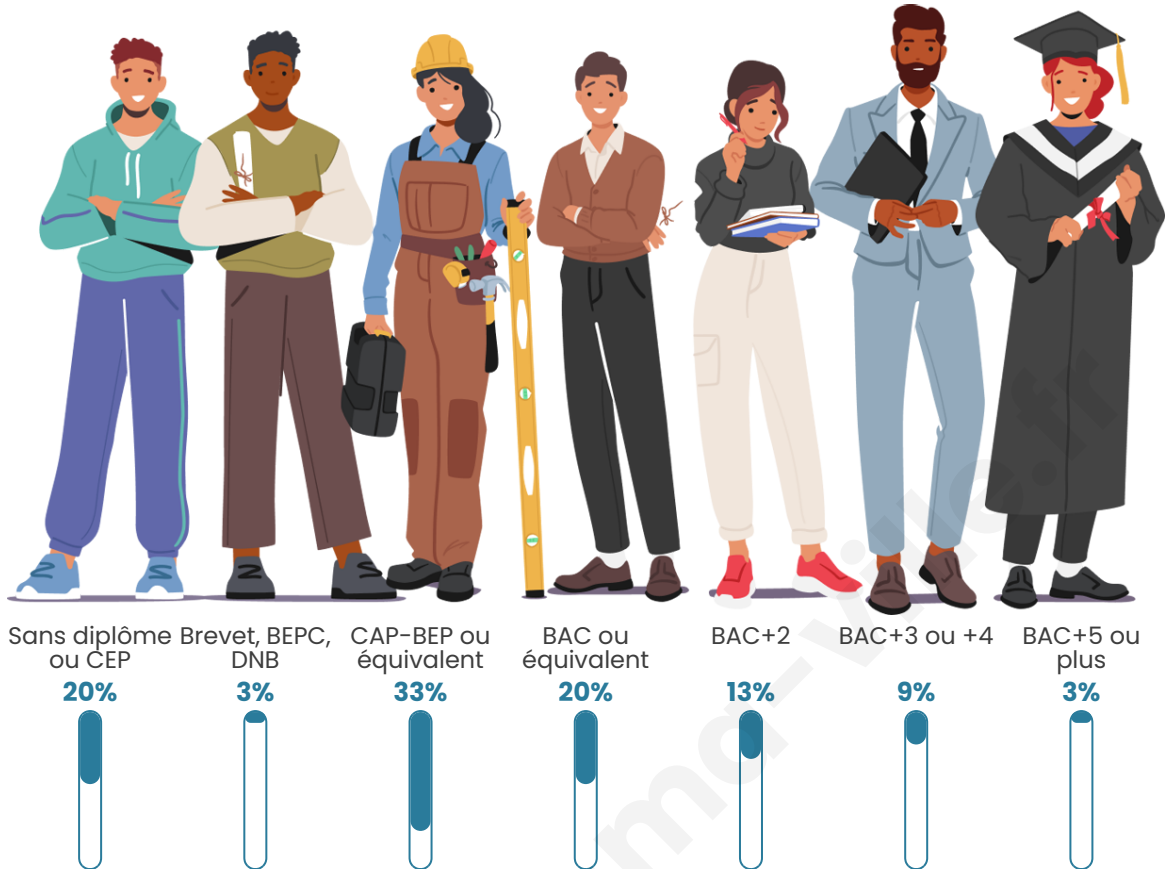
Tranche d'âge




Activité professionnelle



Niveau de diplôme















Composition des ménages



Profils électoraux

Premier tour

	Marine LE PEN	38.19 %
	Emmanuel MACRON	18.75 %
	Jean-Luc MÉLENCHON	17.36 %
	Éric ZEMMOUR	7.64 %
	Nicolas DUPONT-AIGNAN	4.86 %
	Fabien ROUSSEL	4.17 %
	Valérie PÉCRESE	3.47 %
	Nathalie ARTHAUD	1.39 %
	Jean LASSALLE	1.39 %
	Yannick JADOT	1.39 %
	Anne HIDALGO	0.69 %
	Philippe POUTOU	0.69 %



201 inscrits

Participation : 74.13%

Votes blancs : 0.00%

Votes nuls : 3.36%

Second tour

	Emmanuel MACRON	33,57 %
	Marine LE PEN	66,43 %

202 inscrits

Participation : 74.26%

Votes blancs : 0%

Votes nuls : 6.67%

Sécurité



Agressions physiques / sexuelles

0



Cambriolages

0



Vols / dégradations

0



Stupéfiants

0

Evolution du nombre d'infractions



Pour comparer

(en proportion du nombre d'habitants)



Sources : Bases statistiques communale, départementale et régionale de la délinquance enregistrée par la police et la gendarmerie nationales selon les dernières parutions officielles de 2025 portant sur l'année 2024 ([data.gouv](https://data.gouv.fr)).

Agressions physiques / sexuelles : Violences sexuelles, coups et blessures volontaires intrafamiliaux, coups et blessures volontaires, autres coups, blessures volontaires et vols violents sans arme.

Cambriolages : Cambriolages de logements.

Vols : Vols avec armes, vols d'accessoires sur véhicules, vols dans les véhicules, vols de véhicules, vols sans violence contre des personnes, destructions, dégradations volontaires et escroqueries.

Stupéfiants : Trafic de stupéfiants dont (AFD) et usage de stupéfiants.

Services à la population



Commerce

Hypermarché	X <u>Dombasle-sur-Meurthe</u> 11km
Supermarché	X <u>Blainville-sur-l'Eau</u> 5km
Superette	X <u>Mont-sur-Meurthe</u> 6km
Boulangerie	X <u>Damelevières</u> 4km
Boucherie	X <u>Blainville-sur-l'Eau</u> 5km
Restaurant	X <u>Einvaux</u> 3km
Garage	X <u>Charmois</u> 3km
Station-service	X <u>Damelevières</u> 4km
Banque	X <u>Blainville-sur-l'Eau</u> 5km
La poste	X <u>Damelevières</u> 4km
Coiffeur	X <u>Damelevières</u> 4km
Tabac	X <u>Damelevières</u> 4km
Bars / discothèque	X <u>Damelevières</u> 4km
Bibliothèque	X <u>Bayon</u> 7km
Cinéma	X <u>Lunéville</u> 12km
Vétérinaire	X <u>Blainville-sur-l'Eau</u> 5km



Santé

Pharmacie	X <u>Damelevières</u> 4km
Hôpital	X <u>Lunéville</u> 11km
Laboratoire d'analyses médicales	X <u>Lunéville</u> 10km
Etablissement pour handicapé	X <u>Bayon</u> 7km
EHPA	X <u>Damelevières</u> 4km
Médecin	X <u>Blainville-sur-l'Eau</u> 5km
Dentiste	X <u>Damelevières</u> 5km
Chirurgien	X <u>Lunéville</u> 11km
Dermatologue	X <u>Lunéville</u> 12km
Anesthésiste	X <u>Dombasle-sur-Meurthe</u> 12km
Gastro-entérologue	X <u>Lunéville</u> 12km
Gynécologue	X <u>Saint-Nicolas-de-Port</u> 14km
Cancérologue	X <u>Essey-lès-Nancy</u> 24km
Neurologue	X <u>Lunéville</u> 11km
Ophthalmologue	X <u>Lunéville</u> 12km
ORL	X <u>Lunéville</u> 12km
Cardiologue	X <u>Lunéville</u> 10km
Pédiatre	X <u>Lunéville</u> 11km
Pneumologue	X <u>Lunéville</u> 11km
Psychologue	X <u>Laneuveville-devant-Nancy</u> 20km
Radiologue	X <u>Lunéville</u> 11km
Rhumatologue	X <u>Lunéville</u> 12km
Sage-femme	X <u>Bayon</u> 7km



Éducation

Crèche	X <u>Blainville-sur-l'Eau</u> 4km
Ecole maternelle Public	X <u>Damelevières</u> 4km
Ecole maternelle Privé	X <u>Dieulouard</u> 43km
Ecole primaire Public	X <u>Einvaux</u> 4km
Ecole primaire Privé	X <u>Bayon</u> 7km
Collège Public	X <u>Blainville-sur-l'Eau</u> 5km
Collège Privé	X <u>Lunéville</u> 11km
Lycée Public	X <u>Dombasle-sur-Meurthe</u> 10km
Lycée Privé	X <u>Lunéville</u> 12km

Sources : Base Sirene des entreprises et de leurs établissements selon les dernières parutions officielles de 2025 portant sur l'année 2024 ([data.gouv](#)). Liste, localisation et tarifs des professionnels de santé selon les dernières parutions officielles de 2025 portant sur l'année

2024 ([opendatasoft](#)) et FINISS Extraction du Fichier des établissements selon les dernières parutions officielles de 2025 portant sur l'année 2024 ([data.gouv](#)). Adresse et géolocalisation des établissements d'enseignement du premier et second degrés selon les dernières parutions officielles de 2025 portant sur l'année 2024 ([data.education.gouv](#))

bien-dans-ma-ville.fr

Villes autour de Méhoncourt

Ville	Habitants	Superficie	Pop densité	Pop active	Taux chômage	Revenu moyen	Prix immobilier
Romain	69	3 km ²	23 h/km ²	59.4%	2.9%	NC	1 832 €/m ²
Charmois	201	5 km ²	40 h/km ²	38.3%	3%	24 440 €/an	838 €/m ²
Landécourt	86	5 km ²	17 h/km ²	50%	4.7%	NC	491 €/m ²
Domptail-en-l'Air	69	3 km ²	23 h/km ²	49.3%	0%	NC	1 181 €/m ²
Damelevières	3 080	8 km ²	385 h/km ²	48.2%	5.2%	23 270 €/an	1 490 €/m ²
Blainville-sur-l'Eau (7 avis)	3 893	11 km ²	354 h/km ²	48.5%	6.2%	22 260 €/an	1 449 €/m ²
Einvaux	338	7 km ²	48 h/km ²	55.3%	1.8%	23 850 €/an	1 293 €/m ²
Haussonville	324	11 km ²	29 h/km ²	44.4%	3.1%	23 980 €/an	963 €/m ²
Barbonville	434	10 km ²	43 h/km ²	46.1%	4.8%	23 800 €/an	1 243 €/m ²
Haigneville (1 avis)	53	2 km ²	27 h/km ²	54.7%	7.5%	NC	NC
Brémoncourt	166	5 km ²	33 h/km ²	42.8%	2.4%	24 180 €/an	612 €/m ²
Lamath	180	5 km ²	36 h/km ²	45.6%	2.2%	23 680 €/an	1 209 €/m ²
Franconville	63	4 km ²	16 h/km ²	44.4%	0%	NC	495 €/m ²
Clayeures	175	9 km ²	19 h/km ²	44.6%	4.6%	20 790 €/an	555 €/m ²
Froville	119	5 km ²	24 h/km ²	52.1%	12.6%	25 160 €/an	1 016 €/m ²

bien-dans-ma-ville.fr



Vous aimez votre ville ? Notez-la !

Et faites-nous part de vos remarques constructives



Avec

BIEN dans ma **VILLE** 