



Version web

Ville de Médillac

Présenté par

BIEN dans
ma **VILLE** 

Sommaire

Situation géographique	3
Statistiques sur la population	4
Evolution du nombre d'habitants	4
Tranche d'âge	5
0-14 ans	5
15-29 ans	5
30-44 ans	5
45-59 ans	5
60-74 ans	5
75-89 ans	5
90 ans et +	5
Activité professionnelle	5
Agriculteurs	5
Artisans, Commerçants	5
Cadres et sup.	5
Professions intermédiaires	5
Employé	5
Ouvrier	5
Retraité	5
Autres	5
Niveau de diplôme	6
Sans diplôme ou CEP	6
Brevet, BEPC, DNB	6
CAP-BEP ou équivalent	6
BAC ou équivalent	6
BAC+2	6
BAC+3 ou +4	6
BAC+5 ou plus	6
Composition des ménages	6
Couple sans enfant	6
Couple avec enfant(s)	6
Famille monoparentale	6
Colocation / Autre	6
Personnes seules	6
Profils électoraux	7
Premier tour	7
Sécurité	8
Evolution du nombre d'infractions	8
Pour comparer	9
Services à la population	10
Commerce	10
Éducation	10
Villes autour de Médillac	11

Situation géographique



i Informations clés

- **Région** : Nouvelle-Aquitaine
- **Département** : Charente
- **Code postal** : 16210
- **Superficie** : 5 km²



Statistiques sur la population



Nombre d'habitants

150



Age moyen

48 ans



Pop active

40%



Taux chômage

6%



Pop densité

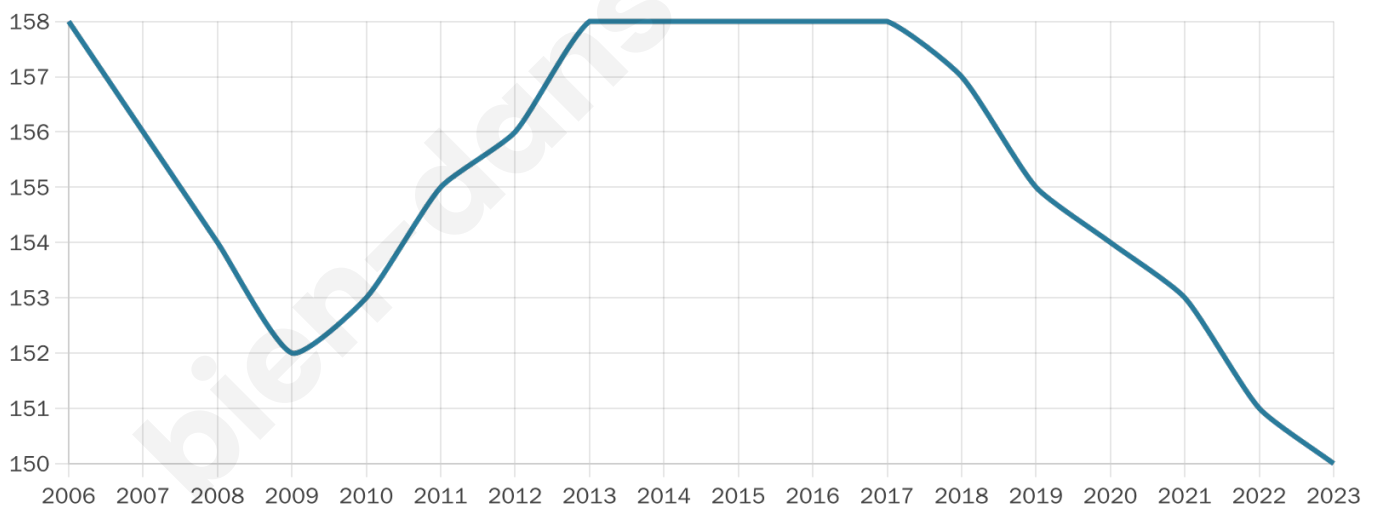
30 h/km²



Revenu moyen

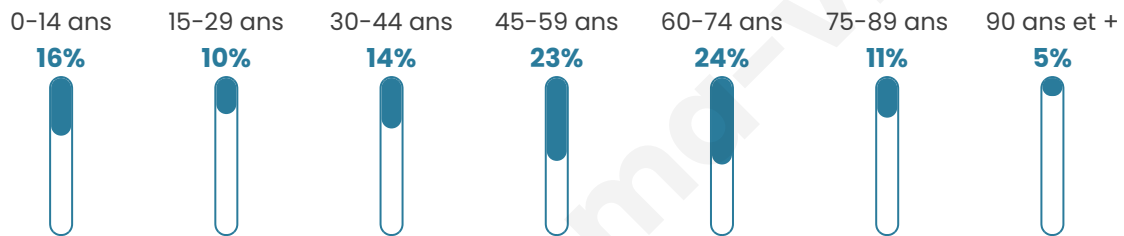
19 670 €/an

Evolution du nombre d'habitants

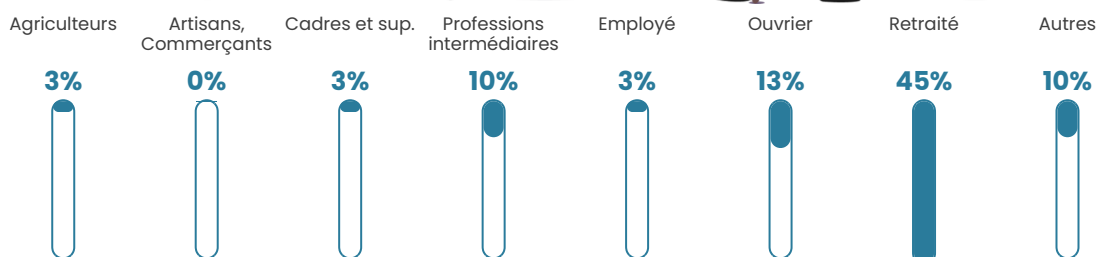


Sources : Institut national de la statistique et des études économiques (insee) selon Les dernières parutions officielles de 2024 portant sur les années 2020, 2021 et 2022.


Tranche d'âge



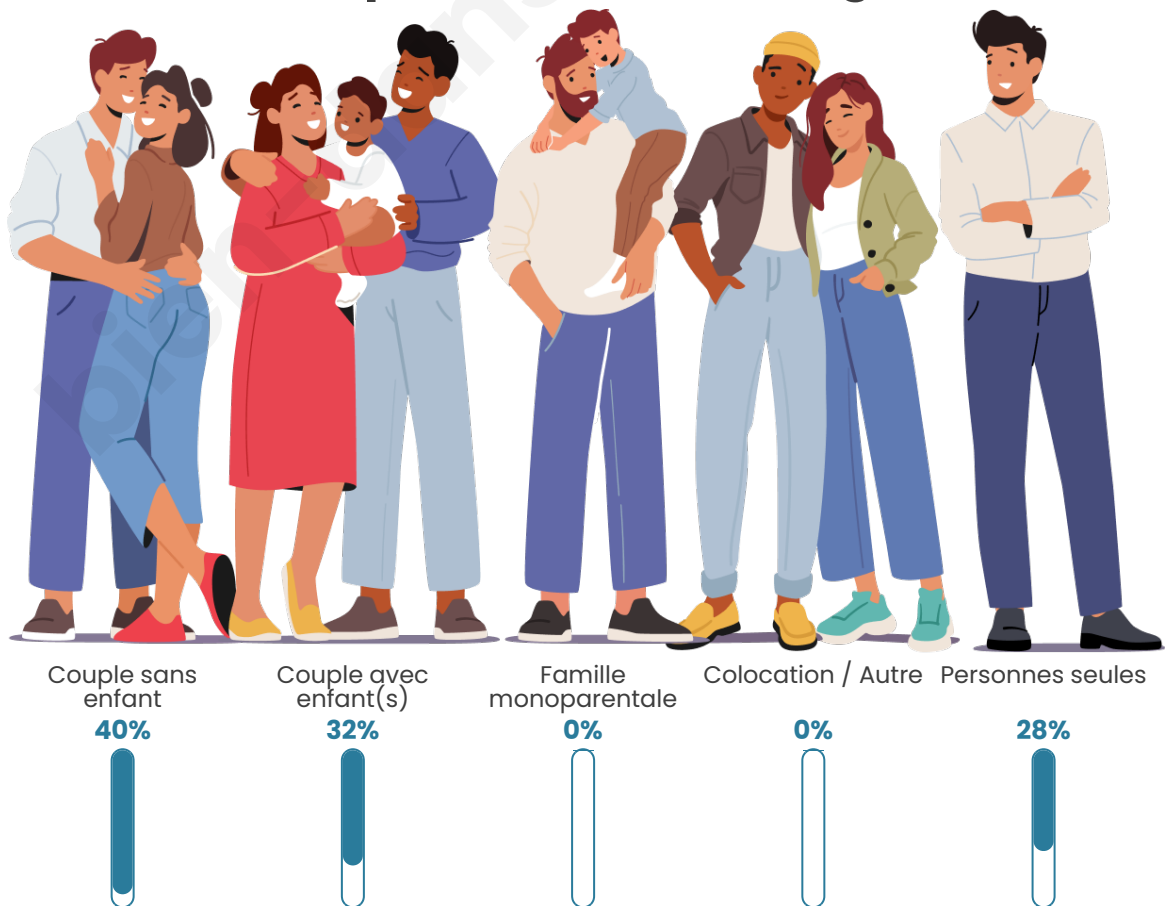
Activité professionnelle



Niveau de diplôme





Composition des ménages





Profils électoraux

Premier tour

	Marine LE PEN	35.48 %
	Emmanuel MACRON	22.58 %
	Éric ZEMMOUR	13.98 %
	Jean-Luc MÉLENCHON	10.75 %
	Jean LASSALLE	5.38 %
	Anne HIDALGO	3.23 %
	Yannick JADOT	3.23 %
	Philippe POUTOU	2.15 %
	Nicolas DUPONT-AIGNAN	2.15 %
	Nathalie ARTHAUD	1.08 %
	Fabien ROUSSEL	0.00 %
	Valérie PÉCRESSE	0.00 %

Second tour

	Emmanuel MACRON	39,53 %
	Marine LE PEN	60,47 %

132 inscrits

Participation : 76.52%

Votes blancs : 9.9%

Votes nuls : 4.95%

132 inscrits

Participation : 75%

Votes blancs : 2.02%

Votes nuls : 4.04%

Sécurité



Agressions physiques / sexuelles

0



Cambriolages

0



Vols / dégradations

0



Stupéfiants

0

Evolution du nombre d'infractions



Pour comparer

(en proportion du nombre d'habitants)



Sources : Bases statistiques communale, départementale et régionale de la délinquance enregistrée par la police et la gendarmerie nationales selon les dernières parutions officielles de 2025 portant sur l'année 2024 ([data.gouv](https://data.gouv.fr)).

Agressions physiques / sexuelles : Violences sexuelles, coups et blessures volontaires intrafamiliaux, coups et blessures volontaires, autres coups, blessures volontaires et vols violents sans arme.

Cambriolages : Cambriolages de logements.

Vols : Vols avec armes, vols d'accessoires sur véhicules, vols dans les véhicules, vols de véhicules, vols sans violence contre des personnes, destructions, dégradations volontaires et escroqueries.

Stupéfiants : Trafic de stupéfiants dont (AFD) et usage de stupéfiants.

Services à la population



Commerce

Hypermarché	X Chalais 4km
Supermarché	X Chalais 4km
Superette	X Parcou-Chenaud 3km
Boulangerie	X Saint-Avit 0km
Boucherie	X Chalais 4km
Restaurant	X Parcou-Chenaud 3km
Garage	1
Station-service	X Chalais 4km
Banque	X Chalais 4km
La poste	X Chalais 4km
Coiffeur	X Parcou-Chenaud 3km
Tabac	X Saint-Aigulin 9km
Bars / discothèque	X Chalais 4km
Bibliothèque	X Coutras 25km
Cinéma	X Saint Aulaye-Puymangou 9km
Vétérinaire	X Chalais 4km



Santé

Pharmacie	X Chalais 4km
Hôpital	X Boscarnant 10km
Laboratoire d'analyses médicales	X Montguyon 17km
Etablissement pour handicapé	X Chalais 3km
EHPA	X Chalais 5km
Médecin	X Chalais 4km
Dentiste	X Chalais 4km
Chirurgien	X Montpon-Ménéstérol 27km
Dermatologue	X Saint Privat en Périgord 13km
Anesthésiste	X Saint Aulaye-Puymangou 9km
Gastro-entérologue	X Jonzac 43km
Gynécologue	X Libourne 40km
Cancérologue	X Périgueux 54km
Neurologue	X Montpon-Ménéstérol 27km
Ophtalmologue	X Coutras 24km
ORL	X Libourne 40km
Cardiologue	X Barbezieux-Saint-Hilaire 31km
Pédiatre	X Libourne 40km
Pneumologue	X Libourne 41km
Psychologue	X Ribérac 24km
Radiologue	X Ribérac 24km
Rhumatologue	X Libourne 40km
Sage-femme	X Montguyon 17km



Éducation

Crèche	X Saint-Aigulin 9km
Ecole maternelle Public	X Chalais 4km
Ecole maternelle Privé	X Marsac 54km
Ecole primaire Public	X Chalais 4km
Ecole primaire Privé	X Chalais 4km
Collège Public	X Chalais 5km
Collège Privé	X La Roche-Chalais 9km
Lycée Public	X Ribérac 24km
Lycée Privé	X Saint-Médard-de-Guizières 25km

Sources : Base Sirene des entreprises et de leurs établissements selon les dernières parutions officielles de 2025 portant sur l'année 2024 ([data.gouv](#)). Liste, localisation et tarifs des professionnels de santé selon les dernières parutions officielles de 2025 portant sur l'année 2024 ([opendatasoft](#)) et FINISS Extraction du Fichier des établissements selon les dernières parutions officielles de 2025 portant sur l'année 2024 ([data.gouv](#)). Adresse et géolocalisation des établissements d'enseignement du premier et second degrés selon les dernières parutions officielles de 2025 portant sur l'année 2024 ([data.education.gouv](#))

Villes autour de Médillac

Ville	Habitants	Superficie	Pop densité	Pop active	Taux chômage	Revenu moyen	Prix immobilier
Saint-Avit	215	3 km ²	72 h/km ²	43.3%	5.1%	22 350 €/an	1 010 €/m ²
Bazac	150	4 km ²	38 h/km ²	40%	2.7%	18 760 €/an	1 008 €/m ²
Rioux-Martin	231	14 km ²	17 h/km ²	39.8%	5.2%	21 430 €/an	1 220 €/m ²
Parcouf-Chenaud	800	26 km ²	31 h/km ²	40.5%	5.4%	19 690 €/an	1 317 €/m ²
La Genétouze (1 avis)	217	37 km ²	6 h/km ²	41.9%	5.5%	20 650 €/an	1 322 €/m ²
Chalais (2 avis)	1 812	17 km ²	107 h/km ²	32.8%	6.3%	18 600 €/an	863 €/m ²
Saint-Quentin-de-Chalais	241	12 km ²	20 h/km ²	46.9%	6.2%	20 960 €/an	909 €/m ²
Rouffiac	117	9 km ²	13 h/km ²	47%	6%	20 810 €/an	1 159 €/m ²
Orival	149	5 km ²	30 h/km ²	38.3%	5.4%	22 760 €/an	2 512 €/m ²
Yviers	541	22 km ²	25 h/km ²	45.7%	3.3%	19 720 €/an	690 €/m ²
Les Essards	175	9 km ²	19 h/km ²	49.1%	6.3%	21 620 €/an	1 298 €/m ²
Curac	113	4 km ²	28 h/km ²	40.7%	0%	19 770 €/an	934 €/m ²
Bardenac	214	8 km ²	27 h/km ²	50.9%	5.6%	19 780 €/an	865 €/m ²
Courlac	59	6 km ²	10 h/km ²	25.4%	3.4%	NC	1 150 €/m ²
Saint Aulaye-Puymangou (1 avis)	1 450	46 km ²	32 h/km ²	33.4%	4.6%	20 450 €/an	1 107 €/m ²

bien-dans-ma-ville.fr



Vous aimez votre ville ? Notez-la !

Et faites-nous part de vos remarques constructives



Avec

BIEN dans ma **VILLE** 