



Version web

Ville de Mecé

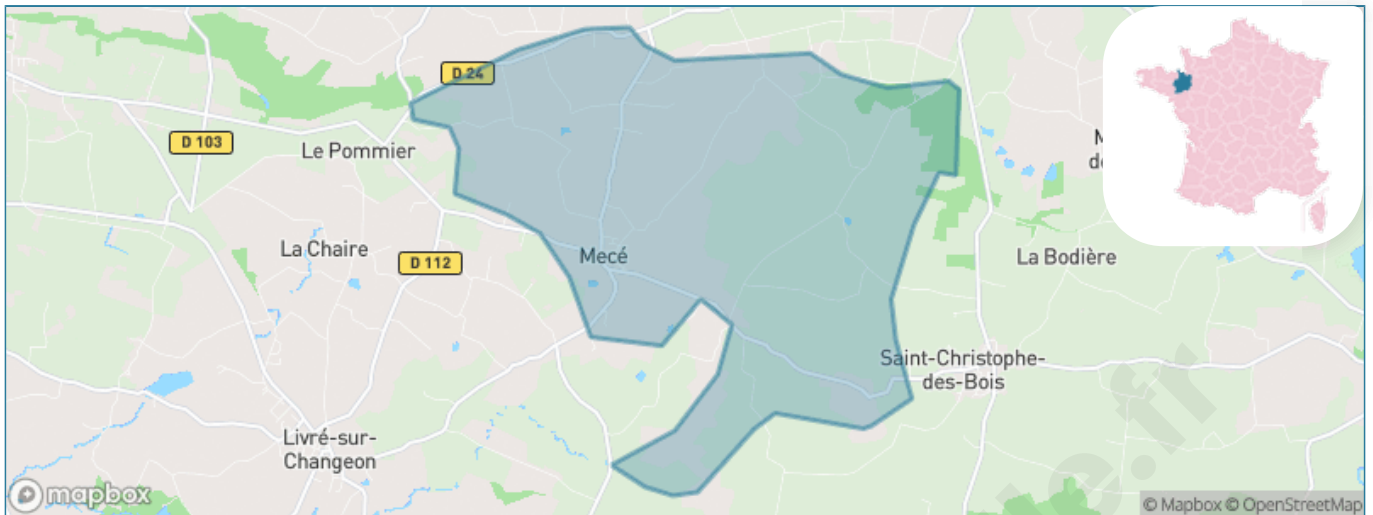
Présenté par

BIEN dans
ma **VILLE** 

Sommaire

Situation géographique	3
Statistiques sur la population	4
Evolution du nombre d'habitants	4
Tranche d'âge	5
0-14 ans	5
15-29 ans	5
30-44 ans	5
45-59 ans	5
60-74 ans	5
75-89 ans	5
90 ans et +	5
Activité professionnelle	5
Agriculteurs	5
Artisans, Commerçants	5
Cadres et sup.	5
Professions intermédiaires	5
Employé	5
Ouvrier	5
Retraité	5
Autres	5
Niveau de diplôme	6
Sans diplôme ou CEP	6
Brevet, BEPC, DNB	6
CAP-BEP ou équivalent	6
BAC ou équivalent	6
BAC+2	6
BAC+3 ou +4	6
BAC+5 ou plus	6
Composition des ménages	6
Couple sans enfant	6
Couple avec enfant(s)	6
Famille monoparentale	6
Colocation / Autre	6
Personnes seules	6
Profils électoraux	7
Premier tour	7
Sécurité	8
Evolution du nombre d'infractions	8
Pour comparer	9
Services à la population	10
Commerce	10
Éducation	10
Villes autour de Mécé	12

Situation géographique



i Informations clés

- **Région :** Bretagne
- **Département :** Ile-et-Vilaine
- **Code postal :** 35450
- **Superficie :** 15 km²



Statistiques sur la population



Nombre d'habitants

618



Age moyen

37 ans



Pop active

50%



Taux chômage

7.1%



Pop densité

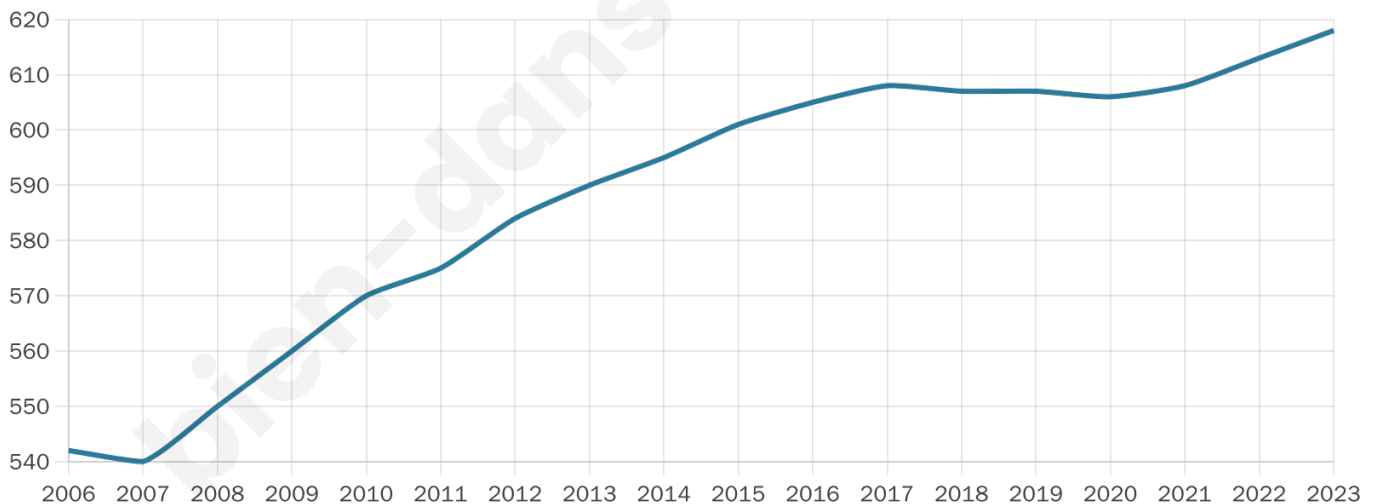
41 h/km²



Revenu moyen

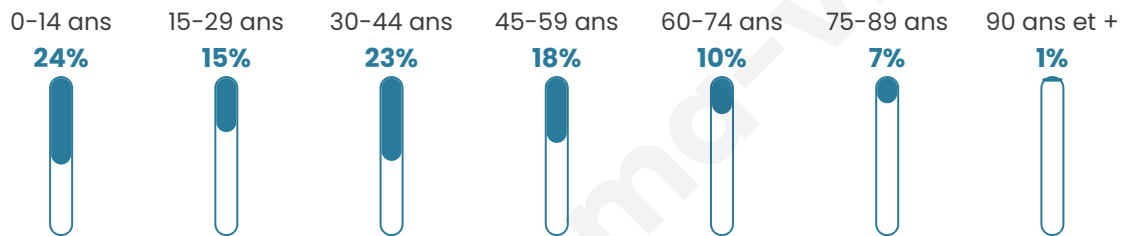
22 250 €/an

Evolution du nombre d'habitants

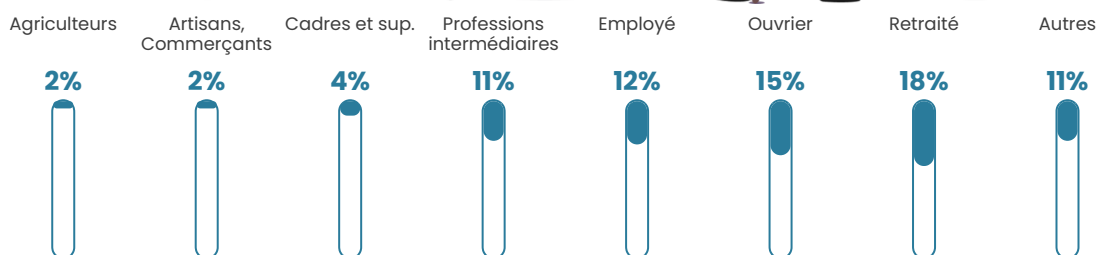


Sources : Institut national de la statistique et des études économiques (insee) selon Les dernières parutions officielles de 2024 portant sur les années 2020, 2021 et 2022.


Tranche d'âge




Activité professionnelle



Niveau de diplôme















Composition des ménages



Profils électoraux

Premier tour

	Emmanuel MACRON	28.06 %
	Marine LE PEN	24.44 %
	Jean-Luc MÉLENCHON	17.78 %
	Jean LASSALLE	6.67 %
	Éric ZEMMOUR	5.83 %
	Yannick JADOT	4.17 %
	Valérie PÉCRESE	4.17 %
	Fabien ROUSSEL	2.78 %
	Anne HIDALGO	2.50 %
	Nathalie ARTHAUD	1.67 %
	Nicolas DUPONT- AIGNAN	1.11 %
	Philippe POUTOU	0.83 %



455 inscrits

Participation : 84.4%

Votes blancs : 4.17%

Votes nuls : 2.08%

Second tour

	Emmanuel MACRON	56,42 %
	Marine LE PEN	43,58 %

456 inscrits

Participation : 82.02%

Votes blancs : 7.49%

Votes nuls : 2.94%

Sécurité



Agressions physiques / sexuelles

0



Cambriolages

0



Vols / dégradations

0



Stupéfiants

0

Evolution du nombre d'infractions



Pour comparer

(en proportion du nombre d'habitants)



Sources : Bases statistiques communale, départementale et régionale de la délinquance enregistrée par la police et la gendarmerie nationales selon les dernières parutions officielles de 2025 portant sur l'année 2024 ([data.gouv](https://data.gouv.fr)).

Agressions physiques / sexuelles : Violences sexuelles, coups et blessures volontaires intrafamiliaux, coups et blessures volontaires, autres coups, blessures volontaires et vols violents sans arme.

Cambriolages : Cambriolages de logements.

Vols : Vols avec armes, vols d'accessoires sur véhicules, vols dans les véhicules, vols de véhicules, vols sans violence contre des personnes, destructions, dégradations volontaires et escroqueries.

Stupéfiants : Trafic de stupéfiants dont (AFD) et usage de stupéfiants.

Services à la population



Commerce

Hypermarché	X Liffré 14km
Supermarché	X Val-d'Izé 6km
Superette	X Livré-sur-Changeon 4km
Boulangerie	X Livré-sur-Changeon 4km
Boucherie	X Val-d'Izé 3km
Restaurant	X Combourtillé 6km
Garage	X Livré-sur-Changeon 1km
Station-service	X Saint-Aubin-du-Cormier 8km
Banque	X Val-d'Izé 6km
La poste	X Rives-du-Couesnon 4km
Coiffeur	1
Tabac	X Saint-Aubin-du-Cormier 9km
Bars / discothèque	1
Bibliothèque	X Châtillon-en-Vendelais 10km
Cinéma	X Châtillon-en-Vendelais 9km
Vétérinaire	X Val-d'Izé 6km



Santé

Pharmacie	X Livré-sur-Changeon 4km
Hôpital	X Vitré 13km
Laboratoire d'analyses médicales	X Saint-Aubin-du-Cormier 9km
Etablissement pour handicapé	X La Bouëxière 12km
EHPA	X Livré-sur-Changeon 4km
Médecin	X Livré-sur-Changeon 4km
Dentiste	X Livré-sur-Changeon 3km
Chirurgien	X Vitré 13km
Dermatologue	X Vitré 14km
Anesthésiste	X Rennes 29km
Gastro-entérologue	X Vitré 13km
Gynécologue	X Vitré 13km
Cancérologue	X Saint-Grégoire 30km
Neurologue	X Cesson-Sévigné 27km
Ophtalmologue	X Saint-Hilaire-des-Landes 11km
ORL	X Vitré 14km
Cardiologue	X Vitré 13km
Pédiatre	X Fougères 15km
Pneumologue	X Vitré 15km
Psychologue	X Vitré 15km
Radiologue	X Vitré 15km
Rhumatologue	X Fougères 15km
Sage-femme	X Saint-Aubin-du-Cormier 8km



Éducation

Crèche	X Val-d'Izé 3km
Ecole maternelle Public	X Rives-du-Couesnon 7km
Ecole maternelle Privé	X Vitré 14km
Ecole primaire Public	X Livré-sur-Changeon 4km
Ecole primaire Privé	1
Collège Public	X Saint-Aubin-du-Cormier 8km
Collège Privé	X Saint-Aubin-du-Cormier 8km
Lycée Public	X Saint-Aubin-du-Cormier 10km
Lycée Privé	X Saint-Aubin-du-Cormier 8km

Sources : Base Sirene des entreprises et de leurs établissements selon les dernières parutions officielles de 2025 portant sur l'année 2024 ([data.gouv](#)). Liste, localisation et tarifs des professionnels de santé selon les dernières parutions officielles de 2025 portant sur l'année 2024 ([opendatasoft](#)) et FINESS Extraction du Fichier des établissements selon les dernières parutions officielles de 2025 portant sur l'année 2024 ([data.gouv](#)). Adresse et géolocalisation des établissements d'enseignement du premier et second degrés selon les dernières parutions officielles de 2025 portant sur l'année 2024 ([data.education.gouv](#))

bien-dans-ma-ville.fr

Villes autour de Mecé

Ville	Habitants	Superficie	Pop densité	Pop active	Taux chômage	Revenu moyen	Prix immobilier
Saint-Christophe-des-Bois	566	9 km ²	63 h/km ²	44%	3.4%	22 330 €/an	1 647 €/m ²
Livré-sur-Changeon (1 avis)	1 758	26 km ²	68 h/km ²	49.2%	3.6%	23 320 €/an	1 425 €/m ²
Combourtillé (2 avis)	610	9 km ²	68 h/km ²	46.6%	2.1%	21 560 €/an	980 €/m ²
Val-d'Izé (1 avis)	2 620	43 km ²	61 h/km ²	49.3%	3.1%	23 150 €/an	1 842 €/m ²
Montreuil-des-Landes	237	9 km ²	26 h/km ²	47.7%	5.5%	22 390 €/an	1 090 €/m ²
Billé	1 010	17 km ²	59 h/km ²	49.9%	2.8%	22 790 €/an	1 589 €/m ²
Taillis	1 028	12 km ²	86 h/km ²	52.6%	2.5%	21 890 €/an	1 213 €/m ²
Dourdain (2 avis)	1 237	13 km ²	95 h/km ²	54.4%	3.8%	23 050 €/an	1 666 €/m ²
Rives-du-Couesnon	2 927	48 km ²	61 h/km ²	49.7%	3.3%	23 170 €/an	1 471 €/m ²
Parcé	657	16 km ²	41 h/km ²	47%	4.1%	22 260 €/an	1 760 €/m ²
Saint-Aubin-du-Cormier (9 avis)	4 203	27 km ²	156 h/km ²	52.4%	2.5%	24 390 €/an	1 704 €/m ²
La Chapelle-Saint-Aubert	479	9 km ²	53 h/km ²	46.8%	3.1%	23 380 €/an	1 302 €/m ²
Champeaux	505	9 km ²	56 h/km ²	52.9%	3%	23 890 €/an	1 570 €/m ²
Landavran (1 avis)	674	5 km ²	135 h/km ²	54.6%	2.7%	24 000 €/an	1 544 €/m ²
Châtillon-en-Vendelais	1 775	32 km ²	55 h/km ²	46.8%	2.2%	21 810 €/an	1 141 €/m ²

bien-dans-ma-ville.fr



Vous aimez votre ville ? Notez-la !

Et faites-nous part de vos remarques constructives



Avec

BIEN dans
ma **VILLE** 