



Version web

# Ville de Méaulte

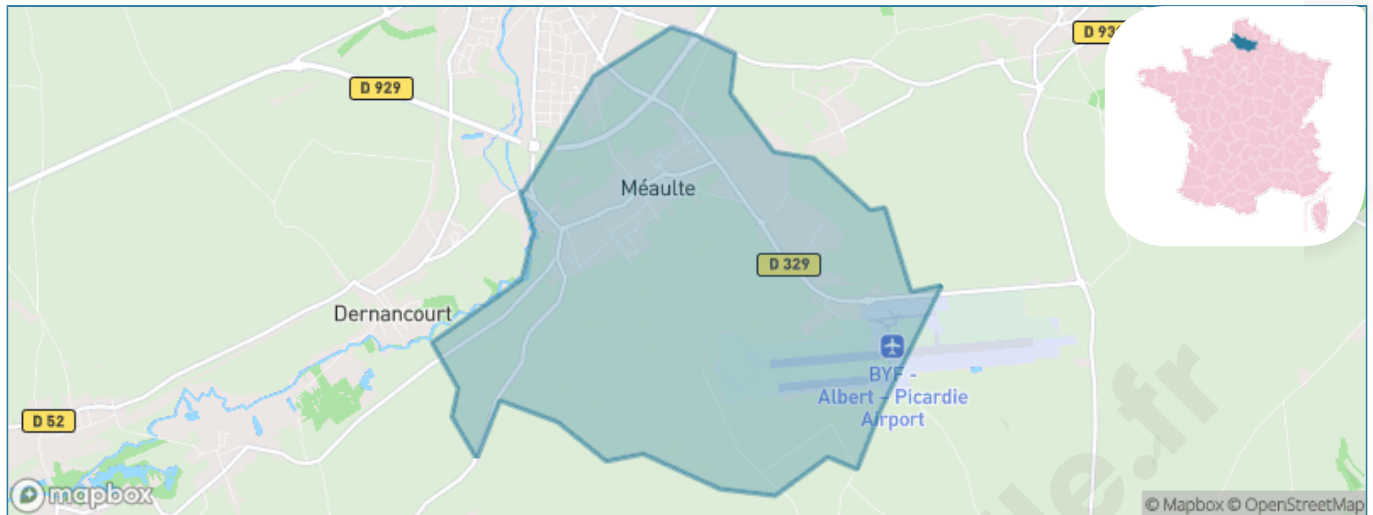
Présenté par



# Sommaire

Situation géographique .....	3
Statistiques sur la population .....	4
Evolution du nombre d'habitants .....	4
Tranche d'âge .....	5
0-14 ans .....	5
15-29 ans .....	5
30-44 ans .....	5
45-59 ans .....	5
60-74 ans .....	5
75-89 ans .....	5
90 ans et + .....	5
Activité professionnelle .....	5
Agriculteurs .....	5
Artisans, Commerçants .....	5
Cadres et sup. ....	5
Professions intermédiaires .....	5
Employé .....	5
Ouvrier .....	5
Retraité .....	5
Autres .....	5
Niveau de diplôme .....	6
Sans diplôme ou CEP .....	6
Brevet, BEPC, DNB .....	6
CAP-BEP ou équivalent .....	6
BAC ou équivalent .....	6
BAC+2 .....	6
BAC+3 ou +4 .....	6
BAC+5 ou plus .....	6
Composition des ménages .....	6
Couple sans enfant .....	6
Couple avec enfant(s) .....	6
Famille monoparentale .....	6
Colocation / Autre .....	6
Personnes seules .....	6
Profils électoraux .....	7
Premier tour .....	7
Sécurité .....	8
Evolution du nombre d'infractions .....	8
Pour comparer .....	9
Services à la population .....	10
Commerce .....	10
Éducation .....	10
Villes autour de Méaulte .....	11

# Situation géographique



## i Informations clés

- **Région** : Hauts-de-France
- **Département** : Somme
- **Code postal** : 80810
- **Superficie** : 10 km<sup>2</sup>



# Statistiques sur la population



Nombre d'habitants

**1 285**



Age moyen

**43 ans**



Pop active

**47.2%**



Taux chômage

**5.6%**



Pop densité

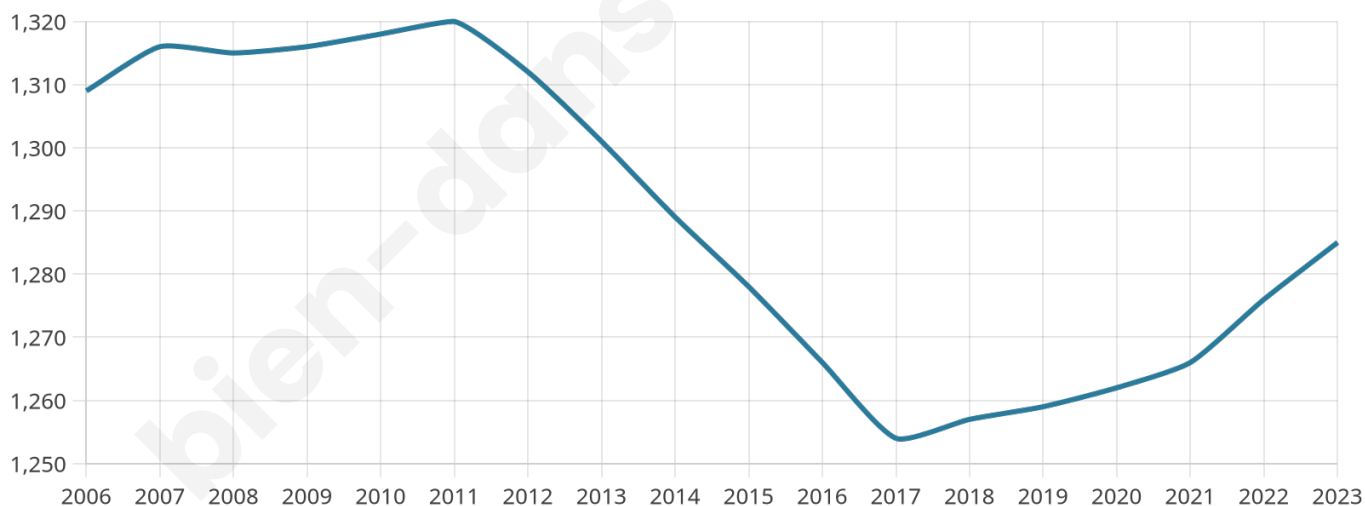
**129 h/km<sup>2</sup>**



Revenu moyen

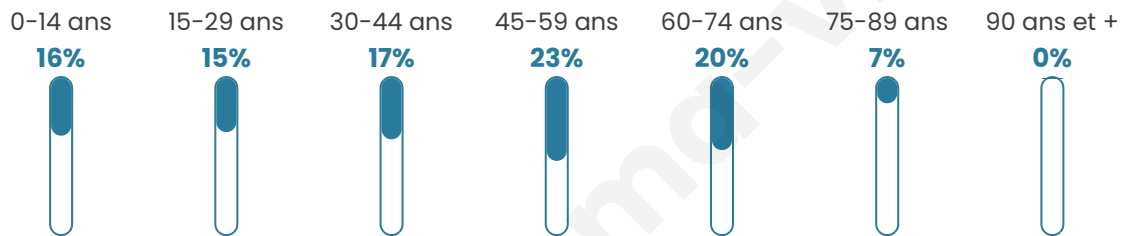
**23 100 €/an**

## Evolution du nombre d'habitants

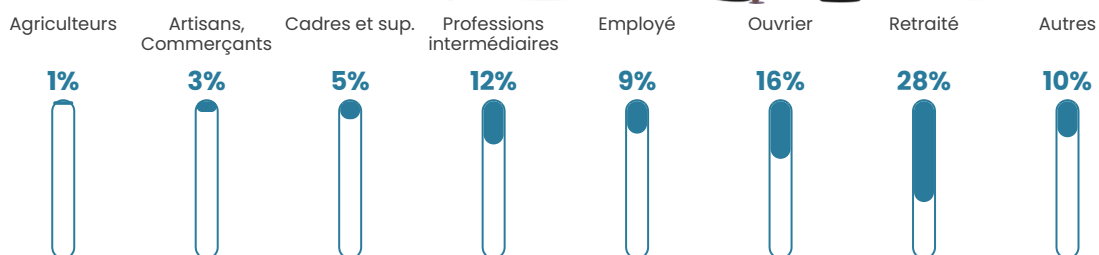


Sources : Institut national de la statistique et des études économiques (insee) selon Les dernières parutions officielles de 2024 portant sur les années 2020, 2021 et 2022.


## Tranche d'âge




## Activité professionnelle



## Niveau de diplôme



## Composition des ménages



# Profils électoraux

## Premier tour

	Marine LE PEN	35.76 %
	Emmanuel MACRON	25.49 %
	Jean-Luc MÉLENCHON	16.25 %
	Éric ZEMMOUR	5.59 %
	Fabien ROUSSEL	3.38 %
	Jean LASSALLE	2.99 %
	Yannick JADOT	2.21 %
	Valérie PÉCRESSÉ	2.21 %
	Nicolas DUPONT-AIGNAN	2.08 %
	Anne HIDALGO	1.95 %
	Nathalie ARTHAUD	1.43 %
	Philippe POUTOU	0.65 %



### 979 inscrits

Participation : 80.59%

Votes blancs : 1.27%

Votes nuls : 1.27%

## Second tour

	Emmanuel MACRON	42,54 %
	Marine LE PEN	57,46 %

### 980 inscrits

Participation : 82.45%

Votes blancs : 6.81%

Votes nuls : 3.59%

# Sécurité



Agressions physiques / sexuelles

**0**



Cambriolages

**0**



Vols / dégradations

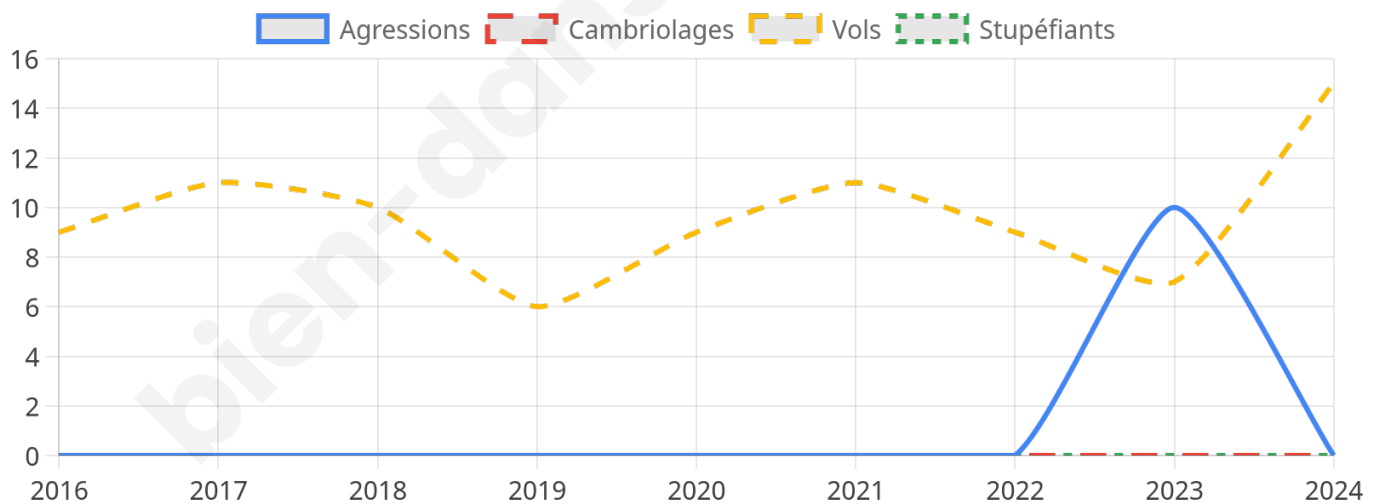
**15**



Stupéfiants

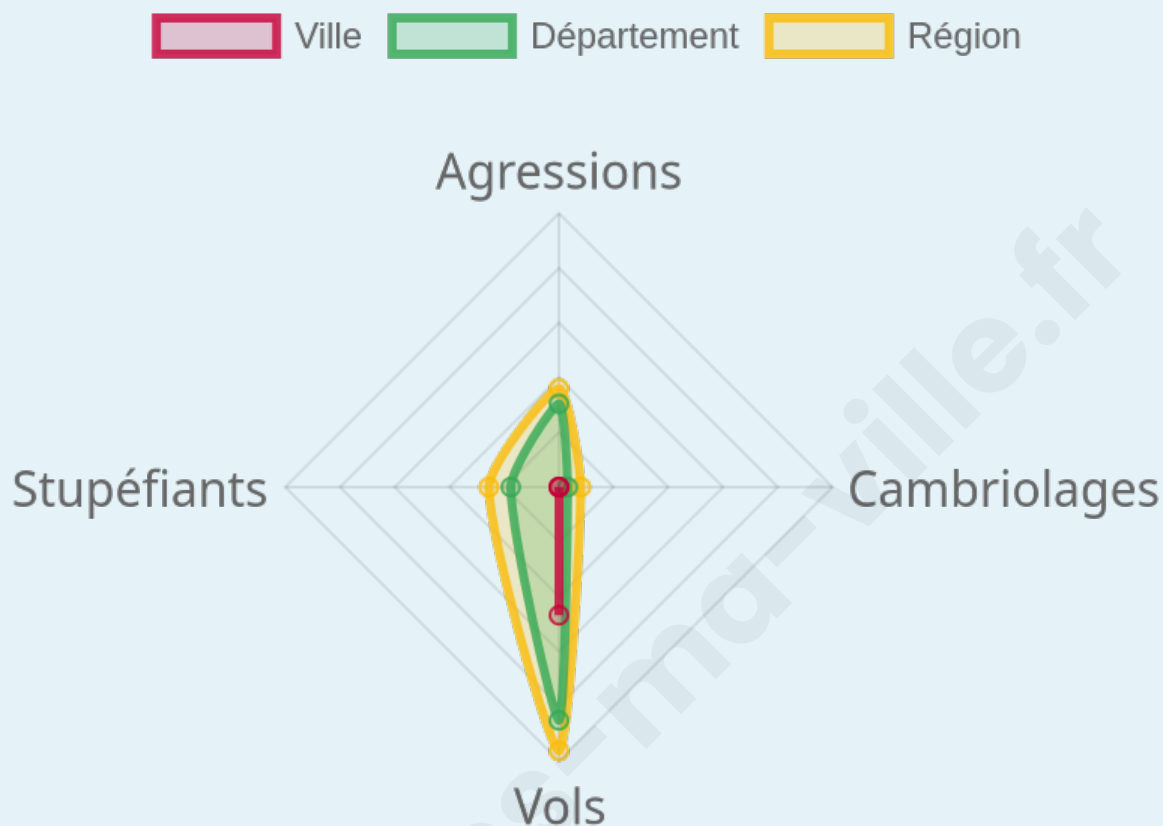
**0**

## Evolution du nombre d'infractions



## Pour comparer

(en proportion du nombre d'habitants)



Sources : Bases statistiques communale, départementale et régionale de la délinquance enregistrée par la police et la gendarmerie nationales selon les dernières parutions officielles de 2025 portant sur l'année 2024 ([data.gouv](https://data.gouv.fr)).

Agressions physiques / sexuelles : Violences sexuelles, coups et blessures volontaires intrafamiliaux, coups et blessures volontaires, autres coups, blessures volontaires et vols violents sans arme.

Cambriolages : Cambriolages de logements.

Vols : Vols avec armes, vols d'accessoires sur véhicules, vols dans les véhicules, vols de véhicules, vols sans violence contre des personnes, destructions, dégradations volontaires et escroqueries.

Stupéfiants : Trafic de stupéfiants dont (AFD) et usage de stupéfiants.

# Services à la population



## Commerce

Hypermarché	X <a href="#">Péronne</a> 19km
Supermarché	X <a href="#">Albert</a> 1km
Superette	X <a href="#">Albert</a> 2km
Boulangerie	1
Boucherie	X <a href="#">Albert</a> 2km
Restaurant	1
Garage	1
Station-service	X <a href="#">Albert</a> 2km
Banque	X <a href="#">Albert</a> 2km
La poste	1
Coiffeur	3
Tabac	X <a href="#">Corbie</a> 14km
Bars / discothèque	1
Bibliothèque	X <a href="#">Frémicourt</a> 22km
Cinéma	X <a href="#">Albert</a> 2km
Vétérinaire	X <a href="#">Albert</a> 2km



## Santé

Pharmacie	X <a href="#">Albert</a> 2km
Hôpital	X <a href="#">Albert</a> 2km
Laboratoire d'analyses médicales	X <a href="#">Albert</a> 2km
Etablissement pour handicapé	X <a href="#">Albert</a> 2km
EHPA	X <a href="#">Albert</a> 2km
Médecin	1
Dentiste	X <a href="#">Albert</a> 2km
Chirurgien	X <a href="#">Albert</a> 2km
Dermatologue	X <a href="#">Albert</a> 3km
Anesthésiste	X <a href="#">Amiens</a> 29km
Gastro-entérologue	X <a href="#">Bapaume</a> 19km
Gynécologue	X <a href="#">Amiens</a> 27km
Cancérologue	X <a href="#">Amiens</a> 29km
Neurologue	X <a href="#">Amiens</a> 27km
Ophthalmologue	X <a href="#">Albert</a> 2km
ORL	X <a href="#">Chaulnes</a> 21km
Cardiologue	X <a href="#">Albert</a> 3km
Pédiatre	X <a href="#">Amiens</a> 27km
Pneumologue	X <a href="#">Villers-Bretonneux</a> 16km
Psychologue	X <a href="#">Péronne</a> 20km
Radiologue	X <a href="#">Albert</a> 3km
Rhumatologue	X <a href="#">Albert</a> 3km
Sage-femme	X <a href="#">Albert</a> 2km



## Éducation

Crèche	X <a href="#">Albert</a> 2km
Ecole maternelle Public	X <a href="#">Albert</a> 1km
Ecole maternelle Privé	X <a href="#">Amiens</a> 28km
Ecole primaire Public	1
Ecole primaire Privé	X <a href="#">Albert</a> 3km
Collège Public	X <a href="#">Albert</a> 2km
Collège Privé	X <a href="#">Albert</a> 3km
Lycée Public	X <a href="#">Albert</a> 2km
Lycée Privé	1

Sources : Base Sirene des entreprises et de leurs établissements selon les dernières parutions officielles de 2025 portant sur l'année 2024 ([data.gouv](#)). Liste, localisation et tarifs des professionnels de santé selon les dernières parutions officielles de 2025 portant sur l'année 2024 ([opendatasoft](#)) et FINISS Extraction du Fichier des établissements selon les dernières parutions officielles de 2025 portant sur l'année 2024 ([data.gouv](#)). Adresse et géolocalisation des établissements d'enseignement du premier et second degrés selon les dernières parutions officielles de 2025 portant sur l'année 2024 ([data.education.gouv](#))

## Villes autour de Méaulte

Ville	Habitants	Superficie	Pop densité	Pop active	Taux chômage	Revenu moyen	Prix immobilier
Bécordel-Bécourt (1 avis)	153	3 km <sup>2</sup>	51 h/km <sup>2</sup>	49.7%	3.3%	24 100 €/an	1 732 €/m <sup>2</sup>
Albert (1 avis)	9 521	13 km <sup>2</sup>	732 h/km <sup>2</sup>	43.9%	8.5%	19 620 €/an	1 320 €/m <sup>2</sup>
Dernancourt	517	6 km <sup>2</sup>	86 h/km <sup>2</sup>	48.5%	3.7%	24 930 €/an	2 046 €/m <sup>2</sup>
Aveluy	540	6 km <sup>2</sup>	90 h/km <sup>2</sup>	47.4%	4.3%	21 920 €/an	1 599 €/m <sup>2</sup>
Fricourt	457	11 km <sup>2</sup>	42 h/km <sup>2</sup>	48.8%	3.7%	22 970 €/an	1 396 €/m <sup>2</sup>
Morlancourt	382	11 km <sup>2</sup>	35 h/km <sup>2</sup>	47.9%	4.2%	21 940 €/an	1 385 €/m <sup>2</sup>
Ville-sur-Ancre	281	6 km <sup>2</sup>	47 h/km <sup>2</sup>	42.3%	2.1%	21 880 €/an	2 035 €/m <sup>2</sup>
Bouzincourt	528	8 km <sup>2</sup>	66 h/km <sup>2</sup>	48.3%	5.1%	22 760 €/an	1 171 €/m <sup>2</sup>
Carnoy-Mametz (1 avis)	255	10 km <sup>2</sup>	26 h/km <sup>2</sup>	55.3%	2.4%	25 340 €/an	1 117 €/m <sup>2</sup>
Authuille	154	3 km <sup>2</sup>	51 h/km <sup>2</sup>	46.1%	7.1%	21 710 €/an	1 174 €/m <sup>2</sup>
Ovillers-la-Boisselle	431	9 km <sup>2</sup>	48 h/km <sup>2</sup>	45%	4.2%	23 280 €/an	1 302 €/m <sup>2</sup>
Laviéville	170	2 km <sup>2</sup>	85 h/km <sup>2</sup>	45.3%	7.6%	21 350 €/an	1 342 €/m <sup>2</sup>
Contalmaison	122	5 km <sup>2</sup>	24 h/km <sup>2</sup>	50.8%	5.7%	19 860 €/an	1 459 €/m <sup>2</sup>
Buire-sur-l'Ancre	294	5 km <sup>2</sup>	59 h/km <sup>2</sup>	57.1%	6.5%	23 830 €/an	1 387 €/m <sup>2</sup>
Millencourt	202	5 km <sup>2</sup>	40 h/km <sup>2</sup>	46.5%	5%	25 350 €/an	1 009 €/m <sup>2</sup>

bien-dans-ma-ville.fr



# Vous aimez votre ville ? Notez-la !

Et faites-nous part de vos remarques constructives



Avec

**BIEN** dans ma **VILLE** 