Version web

Ville de Mazet-Saint-Voy

Présenté par

BIEN dans ma VILLE

Sommaire

Situation géographique ... 3
Statistiques sur la population ... 4
Evolution du nombre d'habitants ... 4
Tranche d'âge ... 5
- ***0-14 ans*** ... 5
- ***15-29 ans*** ... 5
- ***30-44 ans*** ... 5
- ***45-59 ans*** ... 5
- ***60-74 ans*** ... 5
- ***75-89 ans*** ... 5
- ***90 ans et +*** ... 5

Activité professionnelle ... 5
- ***Agriculteurs*** ... 5
- ***Artisans, Commerçants*** ... 5
- ***Cadres et sup.*** ... 5
- ***Professions intermédiaires*** ... 5
- ***Employé*** ... 5
- ***Ouvrier*** ... 5
- ***Retraité*** ... 5
- ***Autres*** ... 5

Niveau de diplôme ... 6
- ***Sans diplôme ou CEP*** ... 6
- ***Brevet, BEPC, DNB*** ... 6
- ***CAP-BEP ou équivalent*** ... 6
- ***BAC ou équivalent*** ... 6
- ***BAC+2*** ... 6
- ***BAC+3 ou +4*** ... 6
- ***BAC+5 ou plus*** ... 6

Composition des ménages ... 6
- ***Couple sans enfant*** ... 6
- ***Couple avec enfant(s)*** ... 6
- ***Famille monoparentale*** ... 6
- ***Colocation / Autre*** ... 6
- ***Personnes seules*** ... 6

Profils électoraux ... 7
- ***Premier tour*** ... 7

Sécurité ... 8
- ***Evolution du nombre d'infractions*** ... 8
- ***Pour comparer*** ... 9

Services à la population ... 10
- ***Commerce*** ... 10
- ***Éducation*** ... 10
- ***Villes autour de Mazet-Saint-Voy*** ... 12

Avis sur la ville de Mazet-Saint-Voy ... 13
- ***Moyenne par critère*** ... 13
- ***Villes autour de Mazet-Saint-Voy*** ... 13
- ***Répartition des avis par note*** ... 13
- ***Répartition des avis par note*** ... 13

Situation géographique

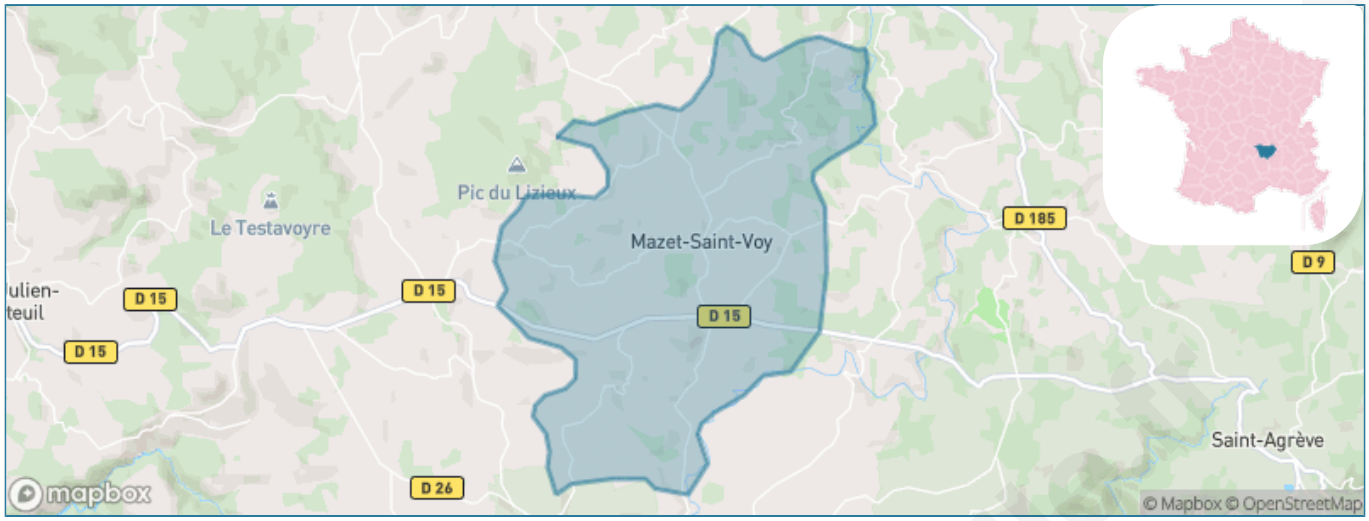

Informations clés

- **Région :** Auvergne-Rhône-Alpes
- **Département :** Haute-Loire
- **Code postal :** 43520
- **Superficie :** 45 km²

La Région Auvergne-Rhône-Alpes

Haute-Loire LE DÉPARTEMENT

bien-dans-ma-ville.fr

Statistiques sur la population

Nombre d'habitants	Age moyen	Pop active
1 114	**50 ans**	**39.6%**

Taux chômage	Pop densité	Revenu moyen
5.8%	**25 h/km²**	**20 940 €/an**

Evolution du nombre d'habitants

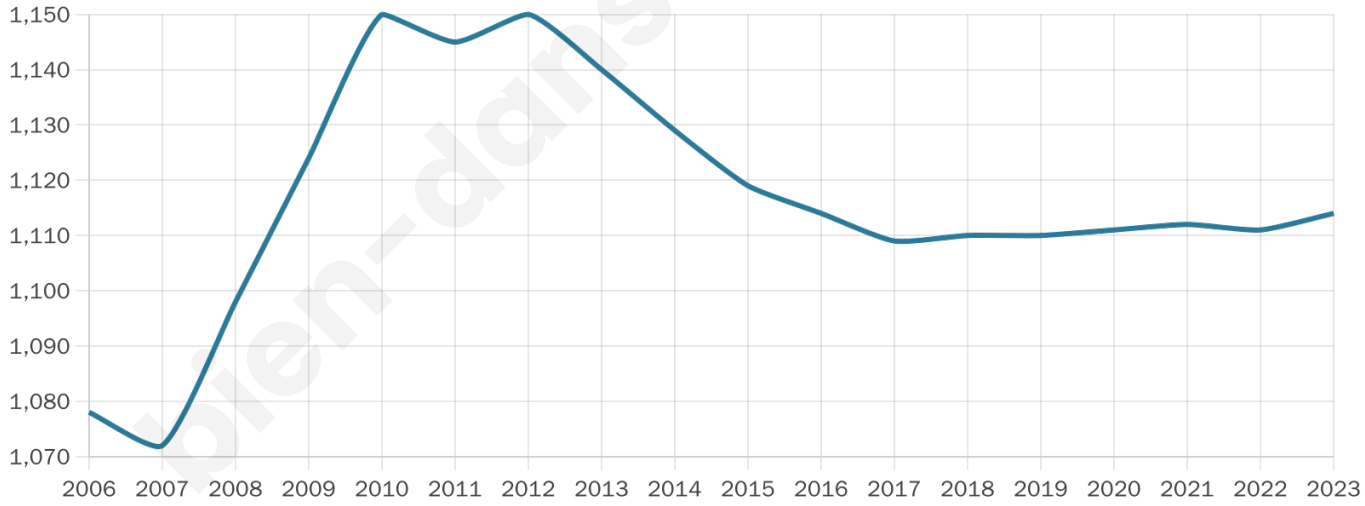

Sources : Institut national de la statistique et des études économiques (insee) selon Les dernières parutions officielles de 2024 portant sur les années 2020, 2021 et 2022.

bien-dans-ma-ville.fr

Tranche d'âge

0-14 ans	15-29 ans	30-44 ans	45-59 ans	60-74 ans	75-89 ans	90 ans et +
13%	10%	12%	21%	28%	13%	2%

Activité professionnelle

Agriculteurs	Artisans, Commerçants	Cadres et sup.	Professions intermédiaires	Employé	Ouvrier	Retraité	Autres
4%	3%	4%	7%	8%	10%	43%	12%

bien-dans-ma-ville.fr

Niveau de diplôme

Sans diplôme ou CEP	Brevet, BEPC, DNB	CAP-BEP ou équivalent	BAC ou équivalent	BAC+2	BAC+3 ou +4	BAC+5 ou plus
23%	8%	24%	18%	10%	10%	8%

Composition des ménages

Couple sans enfant	Couple avec enfant(s)	Famille monoparentale	Colocation / Autre	Personnes seules
43%	26%	4%	2%	25%

bienvivre-dans-ma-ville.fr

Profils électoraux

Premier tour

Emmanuel MACRON 31.47 %

Jean-Luc MÉLENCHON 16.64 %

Marine LE PEN 15.38 %

Valérie PÉCRESSE 7.13 %

Jean LASSALLE 6.71 %

Yannick JADOT 6.15 %

Éric ZEMMOUR 4.62 %

Fabien ROUSSEL 3.92 %

Nicolas DUPONT-AIGNAN 3.22 %

Anne HIDALGO 2.94 %

Philippe POUTOU 0.98 %

Nathalie ARTHAUD 0.84 %

987 inscrits
Participation : 75.18%
Votes blancs : 2.43%
Votes nuls : 1.21%

Second tour

Emmanuel MACRON 66,36 %

Marine LE PEN 33,64 %

987 inscrits
Participation : 73.76%
Votes blancs : 8.24%
Votes nuls : 3.57%

bien-dans-ma-ville.fr

Sécurité

Agressions physiques / sexuelles

0

Cambriolages

0

Vols / dégradations

6

Stupéfiants

0

Evolution du nombre d'infractions

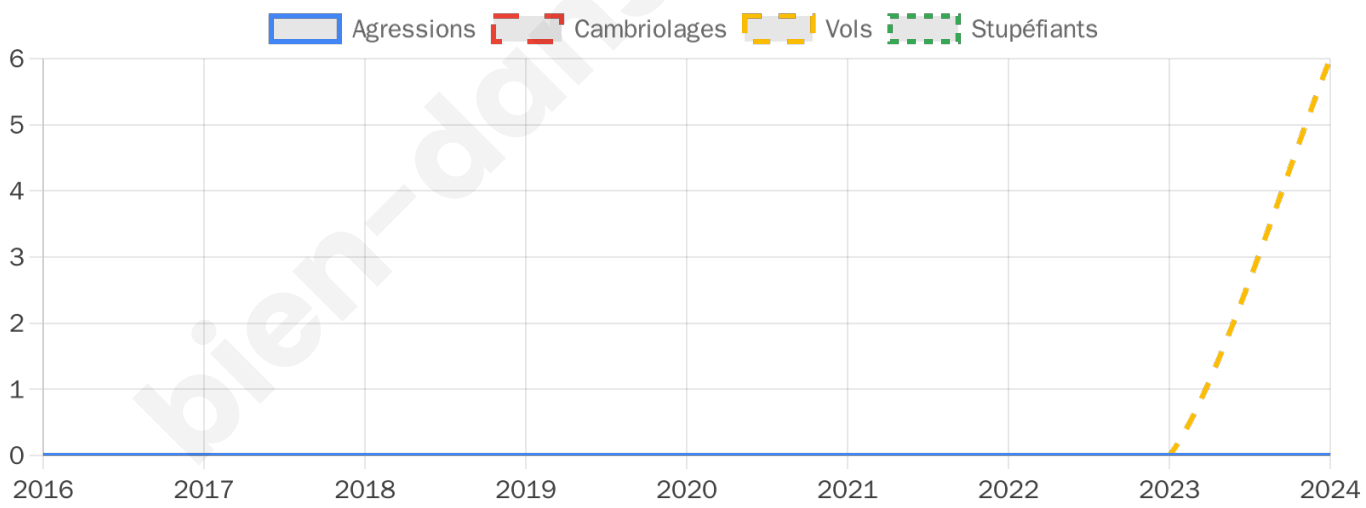

bien-dans-ma-

Pour comparer

(en proportion du nombre d'habitants)

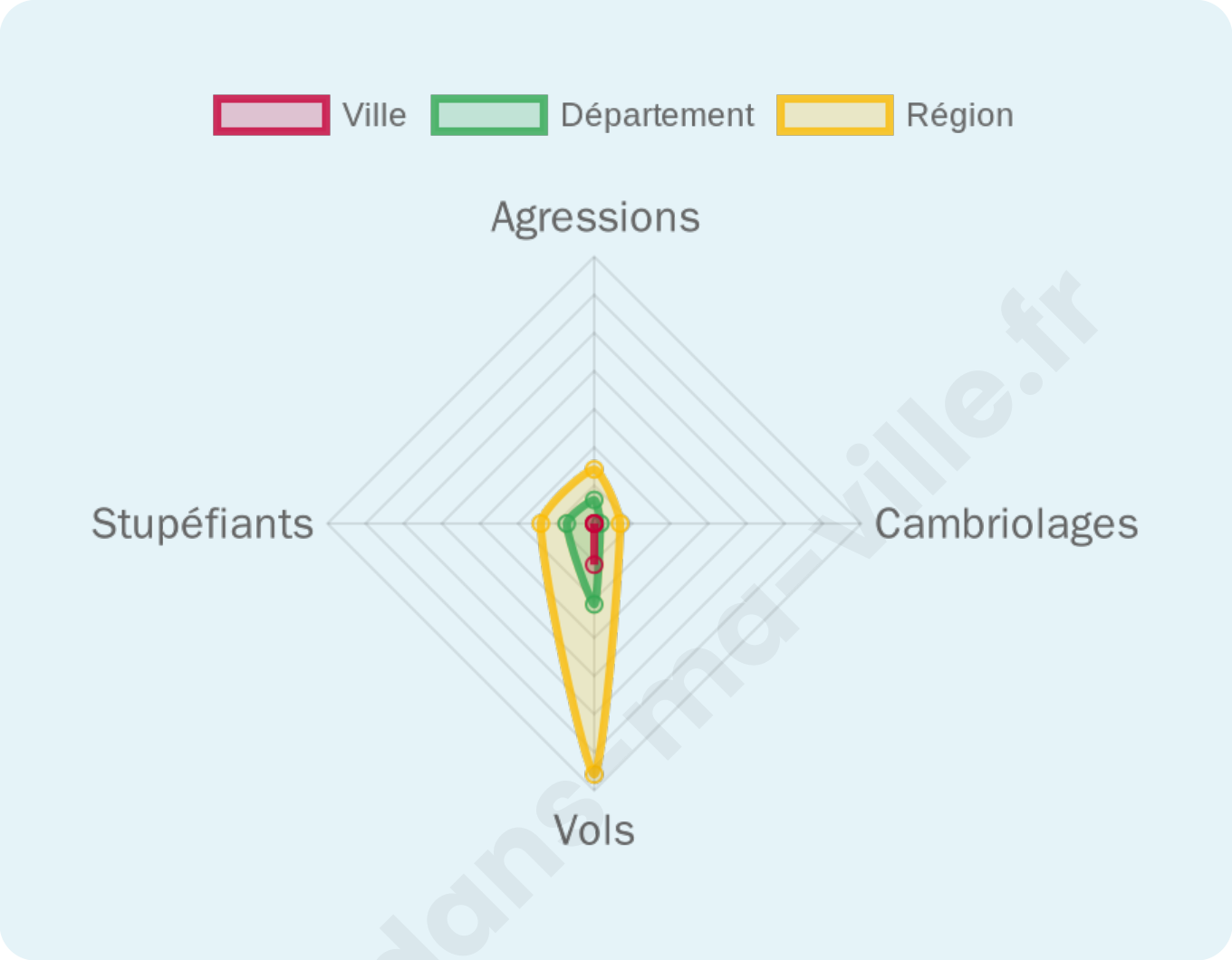

Sources : Bases statistiques communale, départementale et régionale de la délinquance enregistrée par la police et la gendarmerie nationales selon les dernières parutions officielles de 2025 portant sur l'année 2024 (data.gouv).
Agressions physiques / sexuelles : Violences sexuelles, coups et blessures volontaires intrafamiliaux, coups et blessures volontaires, autres coups, blessures volontaires et vols violents sans arme.
Cambriolages : Cambriolages de logements.
Vols : Vols avec armes, vols d'accessoires sur véhicules, vols dans les véhicules, vols de véhicules, vols sans violence contre des personnes, destructions, dégradations volontaires et escroqueries.
Stupéfiants : Trafic de stupéfiants dont (AFD) et usage de stupéfiants.

bien-dans-ma-ville.fr

Services à la population

Commerce

Hypermarché	X Le Monastier-sur-Gazeille 22km
Supermarché	X Le Chambon-sur-Lignon 6km
Superêtte	1
Boulangerie	2
Boucherie	1
Restaurant	2
Garage	2
Station-service	X Le Chambon-sur-Lignon 5km
Banque	X Le Chambon-sur-Lignon 6km
La poste	X Saint-Jeures 8km
Coiffeur	2
Tabac	X Le Chambon-sur-Lignon 6km
Bars / discothèque	X Le Chambon-sur-Lignon 6km
Bibliothèque	X Tence 8km
Cinéma	X Le Chambon-sur-Lignon 6km
Vétérinaire	X Le Chambon-sur-Lignon 5km

Éducation

Crêche	1
Ecole maternelle Public	X Le Chambon-sur-Lignon 5km
Ecole maternelle Privé	X Planfoy 40km
Ecole primaire Public	1
Ecole primaire Privé	X Le Chambon-sur-Lignon 6km
Collège Public	X Le Chambon-sur-Lignon 5km
Collège Privé	X Le Chambon-sur-Lignon 6km
Lycée Public	X Yssingeaux 12km

Santé

Pharmacie	1
Hôpital	X Yssingeaux 13km
Laboratoire d'analyses médicales	X Yssingeaux 14km
Etablissement pour handicapé	X Le Chambon-sur-Lignon 6km
EHPA	X Le Chambon-sur-Lignon 6km
Médecin	2
Dentiste	1
Chirurgien	X Yssingeaux 13km
Dermatologue	X Sainte-Eulalie 27km
Anesthésiste	X Le Puy-en-Velay 27km
Gastro-entérologue	X Le Puy-en-Velay 27km
Gynécologue	X Yssingeaux 13km
Cancérologue	X Valence 55km
Neurologue	X Yssingeaux 13km
Ophtalmologue	X Saint-Germain-Laprade 21km
ORL	X Le Puy-en-Velay 27km
Cardiologue	X Saint-Agrève 14km
Pédiatre	X Le Puy-en-Velay 26km
Pneumologue	X Yssingeaux 13km
Psychologue	X Yssingeaux 14km
Radiologue	X Yssingeaux 14km
Rhumatologue	X Le Puy-en-Velay 27km
Sage-femme	X Le Chambon-sur-Lignon 6km

bien-dans-ma-ville

Lycée Privé	X Le Chambon-sur-Lignon 6km

Sources : Base Sirene des entreprises et de leurs établissements selon les dernières parutions officielles de 2025 portant sur l'année 2024 (data.gouv). Liste, localisation et tarifs des professionnels de santé selon les dernières parutions officielles de 2025 portant sur l'année 2024 (opendatasoft) et FINESS Extraction du Fichier des établissements selon les dernières parutions officielles de 2025 portant sur l'année 2024 (data.gouv). Adresse et géolocalisation des établissements d'enseignement du premier et second degrés selon les dernières parutions officielles de 2025 portant sur l'année 2024 (data.education.gouv)

bien-dans-ma-ville.fr

Villes autour de Mazet-Saint-Voy

Ville	Habitants	Superficie	Pop densité	Pop active	Taux chômage	Revenu moyen	Prix immobilier
Le Chambon-sur-Lignon (2 avis)	2 501	41 km²	61 h/km²	36.2%	5.2%	21 030 €/an	1 319 €/m²
Champclause	201	22 km²	9 h/km²	43.8%	4.5%	16 430 €/an	1 438 €/m²
Saint-Jeures	1 015	34 km²	30 h/km²	44.1%	2.8%	21 720 €/an	1 669 €/m²
Araules	620	31 km²	20 h/km²	44.7%	2.7%	21 680 €/an	1 460 €/m²
Les Vastres (1 avis)	192	30 km²	6 h/km²	49.5%	4.2%	18 330 €/an	1 220 €/m²
Fay-sur-Lignon	335	13 km²	26 h/km²	42.7%	3.9%	20 110 €/an	1 455 €/m²
Mars	243	18 km²	14 h/km²	42.4%	4.9%	17 900 €/an	1 747 €/m²
Tence (6 avis)	3 111	52 km²	60 h/km²	45.5%	3%	21 260 €/an	1 224 €/m²
Montusclat	125	10 km²	13 h/km²	45.6%	4.8%	19 020 €/an	1 120 €/m²
Chenereilles	287	14 km²	21 h/km²	52.6%	4.2%	19 740 €/an	926 €/m²
Lafarre	45	11 km²	4 h/km²	42.2%	6.7%	NC	1 776 €/m²
Queyrières	363	14 km²	26 h/km²	44.4%	3.6%	21 940 €/an	876 €/m²
Saint-Front	410	52 km²	8 h/km²	41%	2.7%	20 940 €/an	1 062 €/m²
Chaudeyrolles	129	18 km²	7 h/km²	45.7%	1.6%	NC	600 €/m²
Saint-Clément	90	19 km²	5 h/km²	50%	7.8%	NC	1 563 €/m²

bien-dans-ma-ville.fr

Avis sur la ville de Mazet-Saint-Voy

Note moyenne

4.4/5

1 avis

Répartition des avis par note

★★★★★	0 avis
★★★★☆	1 avis
★★★☆☆	0 avis
★★☆☆☆	0 avis
★☆☆☆☆	0 avis
☆☆☆☆☆	0 avis

Moyenne par critère

Sécurité	Éducation	Sport / Loisir	Environnement	Vie pratique
5.0	4.0	4.0	5.0	4.0

Villes autour de Mazet-Saint-Voy

Ville	Note globale	Sécurité	Éducation	Sport Loisir	Environnement	Vie pratique
Le Chambon-sur-Lignon (2 avis)	3.7	2.5	4.0	4.0	4.5	3.5
Champclause	-	-	-	-	-	-
Saint-Jeures	-	-	-	-	-	-
Araules	-	-	-	-	-	-
Les Vastres (1 avis)	0.0	0.0	0.0	0.0	0.0	0.0
Fay-sur-Lignon	-	-	-	-	-	-
Mars	-	-	-	-	-	-
Tence (6 avis)	3.7	3.8	4.2	4.2	3.2	3.3
Montusclat	-	-	-	-	-	-
Chenereilles	-	-	-	-	-	-
Lafarre	-	-	-	-	-	-
Queyrières	-	-	-	-	-	-
Saint-Front	-	-	-	-	-	-
Chaudeyrolles	-	-	-	-	-	-
Saint-Clément	-	-	-	-	-	-

bien-dans-ma-ville.fr

Vous aimez votre ville ? Notez-la !

Et faites-nous part de vos remarques constructives

Avec

BIEN dans ma VILLE